



АДМИНИСТРАЦИЯ ГОРОДА НИЖНЕВАРТОВСКА
ДЕПАРТАМЕНТ
МУНИЦИПАЛЬНОЙ СОБСТВЕННОСТИ И ЗЕМЕЛЬНЫХ РЕСУРСОВ

П Р И К А З

20.11.2024

№ 2256/36-01-17

Об установлении публичного сервитута

Руководствуясь статьями 23, 39.37 - 39.50 Земельного кодекса Российской Федерации, Федеральным законом от 08.11.2007 №257-ФЗ «Об автомобильных дорогах и о дорожной деятельности в Российской Федерации и о внесении изменений в отдельные законодательные акты Российской Федерации», распоряжением администрации города от 14.04.2017 №527-р «Об утверждении Положения о департаменте муниципальной собственности и земельных ресурсов администрации города», на основании соглашения об осуществлении деятельности по установлению публичного сервитута от 22.03.2021 №3, заявления заинтересованного лица

П Р И К А З Ы В А Ю:

1. Установить право ограниченного пользования (публичный сервитут) в интересах муниципального казенного учреждения «Управление капитального строительства города Нижневартовска», внесенному в Единый государственный реестр юридических лиц с государственным регистрационным номером 1098603004917, для строительства сетей электроснабжения в составе объекта: «Многофункциональный спортивный комплекс в 27 квартале города Нижневартовска» на часть земельного участка площадью 960 кв.м, входящей в состав земельного участка площадью 37 578 кв.м с кадастровым номером 86:11:0000000:81583, местоположение земельного участка: Ханты-Мансийский автономный округ - Югра, город Нижневартовск, улица Нововартовская, в границах полосы отвода автомобильной дороги – улицы Нововартовской от улицы Героев Самотлора до улицы Летней г. Нижневартовска (1 этап) (кадастровый номер 86:11:0501001:2911), согласно приложению.

Муниципальное казенное учреждение «Управление капитального строительства города Нижневартовска» после прекращения действия сервитута

обязано привести земельный участок в состояние, пригодное для его использования в соответствии с разрешенным использованием.

2. Муниципальному казенному учреждению «Управление капитального строительства города Нижневартовска»:

- заключить с муниципальным бюджетным учреждением «Управление по дорожному хозяйству и благоустройству города Нижневартовска» (Г.В. Котляров) соглашение об осуществлении публичного сервитута в отношении части земельного участка, указанного в пункте 1 настоящего приказа, в границах полосы отвода автомобильной дороги – улицы Нововартовской от улицы Героев Самотлора до улицы Летней г. Нижневартовска (1 этап);

- обеспечить внесение правообладателю земельного участка платы за публичный сервитут, определенной в соответствии с действующим законодательством;

- приступить к осуществлению деятельности, для обеспечения которой установлен публичный сервитут, со дня заключения соглашения о его осуществлении.

3. Публичный сервитут устанавливается сроком на 11 месяцев.

4. Отделу землепользования управления земельными ресурсами департамента муниципальной собственности и земельных ресурсов администрации города (С.В. Рябцева) в течение пяти рабочих дней со дня принятия решения об установлении публичного сервитута:

- выдать настоящий приказ муниципальному казенному учреждению «Управление капитального строительства города Нижневартовска»;

- разместить настоящий приказ на официальном сайте органов местного самоуправления города Нижневартовска;

- направить копию настоящего приказа в орган регистрации прав.

5. Контроль за выполнением приказа возложить на начальника отдела землепользования управления земельными ресурсами департамента муниципальной собственности и земельных ресурсов администрации города С.В. Рябцеву.

Директор департамента

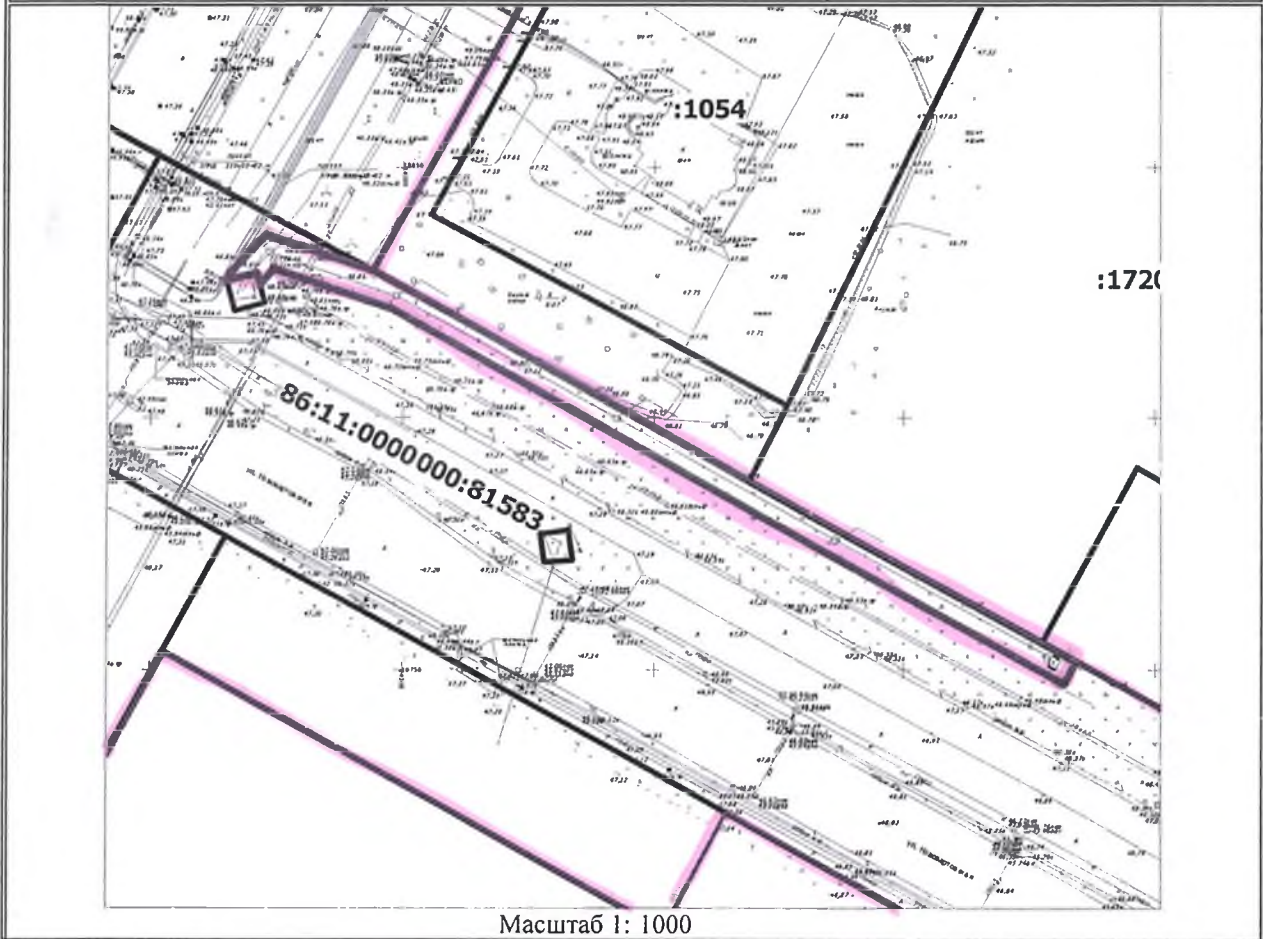


В.И. Ряска

Приложение
 к приказу ФМСИЗР
 администрации
 г. Воронежа от 20.11.2024
 № 2236/РБ-0117




Схема границ сервитута на кадастровом плане территории

Площадь земельного участка	960 м ²	
Обозначение характерных точек границ	Координаты, м	
	X	Y
1	2	3
1	947128.26	4422318.85
2	947051.05	4422458.95
3	947046.67	4422456.55
4	947120.68	4422322.33
5	947128.69	4422299.38
6	947125.56	4422296.47
7	947128.02	4422295.84
8	947126.50	4422289.84
9	947127.93	4422290.56
10	947135.59	4422297.64
1	947128.26	4422318.85



Система координат: МСК86 Зона 4

Условные
обозначения:

-  — границы части земельного участка
-  — границы существующих земельных участков
-  — красные линии
- 86:11:0201001** — надпись номера кадастрового квартала
- 86:11:0000000:81583; :1054** — надписи кадастровых номеров земельных участков