

Проект постановления администрации города

О предоставлении разрешения на отклонение от предельных параметров разрешенного строительства, реконструкции объекта капитального строительства, расположенного на земельном участке с кадастровым номером 86:11:0501007:216

В соответствии с Градостроительным кодексом Российской Федерации, Федеральным законом от 06.10.2003 №131-ФЗ "Об общих принципах организации местного самоуправления в Российской Федерации", Правилами землепользования и застройки на территории города Нижневартовска, утвержденными постановлением администрации города от 22.07.2022 №493, на основании заключения о результатах общественных обсуждений по проектам постановлений администрации города о предоставлении разрешения на отклонение от предельных параметров разрешенного строительства, реконструкции объекта капитального строительства от **.**.2024, рекомендаций комиссии по градостроительному зонированию (комиссии по подготовке проекта Правил землепользования и застройки) территории города Нижневартовска от **.**.2024:

1. Предоставить Джалилову Элвину Шахяддин оглы разрешение на отклонение от предельных параметров разрешенного строительства, реконструкции объекта капитального строительства, расположенного на земельном участке с кадастровым номером 86:11:0501007:216 по адресу: город Нижневартовск, поселок Магистральный в старой части города, в части изменения минимального отступа застройки с трех метров до нуля метров от северо-восточной границы земельного участка согласно приложению.

2. Муниципальному казенному учреждению "Управление материально-технического обеспечения деятельности органов местного самоуправления города Нижневартовска" (О.Е. Колган) обеспечить размещение постановления на официальном сайте органов местного самоуправления города Нижневартовска.

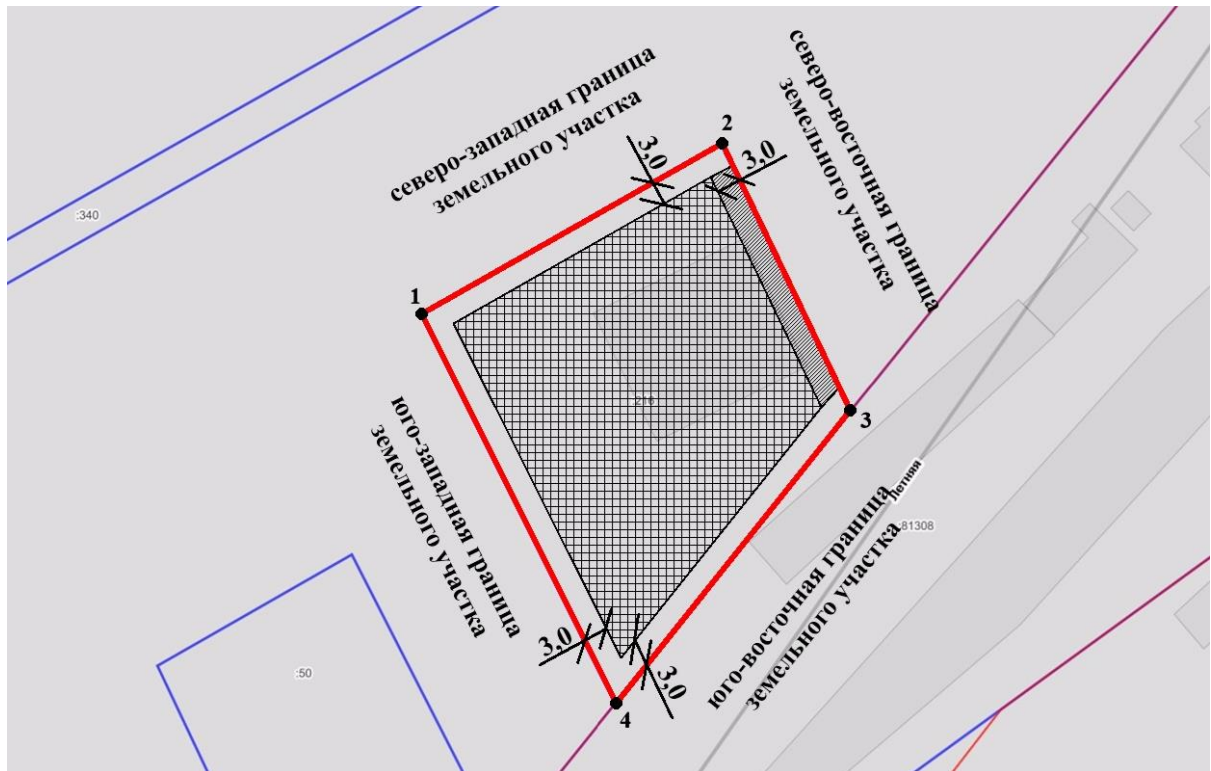
3. Департаменту общественных коммуникаций и молодежной политики администрации города (В.А. Мыльников) обеспечить опубликование постановления.

4. Контроль за выполнением постановления возложить на исполняющего обязанности заместителя главы города, директора департамента строительства администрации города С.В. Чеботарева.






Глава города

Д.А. Кощенко

**Отклонение
 от предельных параметров разрешенного строительства,
 реконструкции объекта капитального строительства,
 расположенного на земельном участке
 с кадастровым номером 86:11:0501007:216**



Условные обозначения:

-  - граница земельного участка
-  - отступ от границы земельного участка по градостроительному плану земельного участка №RU-86-3-05-0-00-2024-6034
-  - зона разрешенного отклонения от предельных параметров разрешенного строительства, реконструкции объекта капитального строительства
-  - зона допустимого размещения зданий, сооружений, строений
-  4 - точки границ земельного участка