



**АДМИНИСТРАЦИЯ ГОРОДА НИЖНЕВАРТОВСКА**  
**ДЕПАРТАМЕНТ**  
**МУНИЦИПАЛЬНОЙ СОБСТВЕННОСТИ И ЗЕМЕЛЬНЫХ РЕСУРСОВ**

**П Р И К А З**

19.04.2014

№ 1383/36-01-17

Об установлении публичного сервитута

Руководствуясь статьями 23, 39.37 - 39.50 Земельного кодекса Российской Федерации, Федеральным законом от 08.11.2007 №257-ФЗ «Об автомобильных дорогах и о дорожной деятельности в Российской Федерации и о внесении изменений в отдельные законодательные акты Российской Федерации», распоряжением администрации города от 14.04.2017 №527-р «Об утверждении Положения о департаменте муниципальной собственности и земельных ресурсов администрации города», на основании заявления заинтересованного лица

**П Р И К А З Ы В А Ю:**

1. Установить право ограниченного пользования (публичный сервитут) в интересах общества с ограниченной ответственностью «Нижневартковскгаз», внесенному в Единый государственный реестр юридических лиц с государственным регистрационным номером 1048600524103, для строительства объектов, предназначенных для транспортировки природного газа до 1,2 МПа включительно, для газоснабжения населения на часть земельного участка площадью 191 кв.м, входящей в состав земельного участка площадью 92 418 кв.м с кадастровым номером 86:11:0000000:83172, местоположение земельного участка: Ханты-Мансийский автономный округ - Югра, город Нижневартковск, улица Лопарева, в границах полосы отвода автомобильной дороги – улицы Лопарева (кадастровый номер 86:11:0000000:3251), согласно приложению.

Общество с ограниченной ответственностью «Нижневартковскгаз» после прекращения действия сервитута обязано привести земельный участок в состояние, пригодное для его использования в соответствии с разрешенным использованием.

2. Обществу с ограниченной ответственностью «Нижневартковскгаз»:  
- заключить с муниципальным бюджетным учреждением «Управление по дорожному хозяйству и благоустройству города Нижневартковска»

(Г.В. Котляров) соглашение об осуществлении публичного сервитута в отношении части земельного участка, указанного в пункте 1 настоящего приказа, в границах полосы отвода автомобильной дороги – улицы Лопарева;

- обеспечить внесение правообладателю земельного участка платы за публичный сервитут, определенной в соответствии с действующим законодательством;

- приступить к осуществлению деятельности, для обеспечения которой установлен публичный сервитут, со дня заключения соглашения о его осуществлении.

3. Публичный сервитут устанавливается сроком на 11 месяцев.

4. Отделу землепользования управления земельными ресурсами департамента муниципальной собственности и земельных ресурсов администрации города (С.В. Рябцева) в течение пяти рабочих дней со дня принятия решения об установлении публичного сервитута:

- выдать настоящий приказ обществу с ограниченной ответственностью «Нижневартовскгаз»;

- разместить настоящий приказ на официальном сайте органов местного самоуправления города Нижневартовска;

- направить копию настоящего приказа в орган регистрации прав.

5. Контроль за выполнением приказа возложить на начальника отдела землепользования управления земельными ресурсами департамента муниципальной собственности и земельных ресурсов администрации города С.В. Рябцеву.

Директор департамента



В.И. Ряска



Схема границ сервитута на кадастровом плане территории





Площадь земельного участка 191 м<sup>2</sup>

Обозначение характерных точек границ	Координаты, м	
	X	Y
н1	946 394,28	4 421 776,14
н2	946 415,32	4 421 794,82
н3	946 411,76	4 421 799,18
н4	946 386,42	4 421 776,78
н5	946 389,92	4 421 772,54



Масштаб 1: 1000

Условные обозначения:

- |   |   |                     |  |
|---|---|---------------------|--|
|  | - граница предполагаемых к использованию для размещения объектов земель на кадастровом плане территории | 86:11:0000000:83172 | надпись кадастрового номера земельного участка, поставленного на ГКУ |
|  | - граница земельного участка, включенная в ГКН  | 86:11: 0501001      | Надпись номера кадастрового квартала                                 |
|  | - граница объектов капитального строительства   | МСК86_Зона_4        | система координат  |
|  | - граница кадастрового квартала   |                     |  |