



**АДМИНИСТРАЦИЯ ГОРОДА НИЖНЕВАРТОВСКА**  
**ДЕПАРТАМЕНТ**  
**МУНИЦИПАЛЬНОЙ СОБСТВЕННОСТИ И ЗЕМЕЛЬНЫХ РЕСУРСОВ**

ул. Таежная, 24, ул. Ханты-Мансийская, 40, г. Нижневартовск, Ханты-Мансийский автономный округ - Югра, 628602  
Телефон/факс: (3466) 24-15-11, электронная почта: dms@n-vartovsk.ru

---

**Генеральному директору**  
**АО «Городские электрические сети»**  
**Ю.А. Елину**

**ИНН 8603004190**  
**тел. (3466) 63-59-00,**  
**office@gesnv.ru**

**Решение об установлении публичного сервитута в отдельных целях**

от 01.12.2024 № 36-01-Вхд-6274

По результатам рассмотрения ходатайства от 01.11.2024 №36-01-Вхд-4461 об установлении публичного сервитута в отношении части земельного участка площадью 346 кв.м, входящей в состав земельного участка площадью 6673 кв.м с кадастровым номером 86:11:0102002:932, местоположение земельного участка: Ханты – Мансийский автономный округ – Югра, г. Нижневартовск, 2 микрорайон, ул. Пионерская, д. 15, принято решение об установлении публичного сервитута на срок 11 месяцев в отношении указанного земельного участка в целях размещения объекта: освещение ул. Пионерской (от пр. Победы до ул. Нефтяников), для организации электроснабжения населения.

Сведения о публичном сервитуте:

1. Владелец публичного сервитута: Акционерное общество «Городские электрические сети».
2. Кадастровый номер земельного участка в отношении которого устанавливается публичный сервитут 86:11:0102002:932.

Местоположение земельного участка: Ханты – Мансийский автономный округ – Югра, г. Нижневартовск, 2 микрорайон, ул. Пионерская, д. 15.

3. Акционерному обществу «Городские электрические сети»:  
- обеспечить в порядке, установленном действующим законодательством, заключение с правообладателями земельного участка соглашения об осуществлении публичного сервитута;

- обеспечить внесение правообладателям земельного участка платы за публичный сервитут, определенной в соответствии с законодательством об оценочной деятельности.

4. Срок публичного сервитута: 11 месяцев.

5. Концессионное соглашение в отношении объектов, предназначенных для освещения территории города Нижневартовска Ханты-Мансийского автономного округа – Югры от 11.07.2024 №5.

6. Акционерное общество «Городские электрические сети» после прекращения действия публичного сервитута обязано привести земельный участок в состояние, пригодное для его использования в соответствии с видом разрешенного использования.

Исполняющий обязанности  
директора департамента

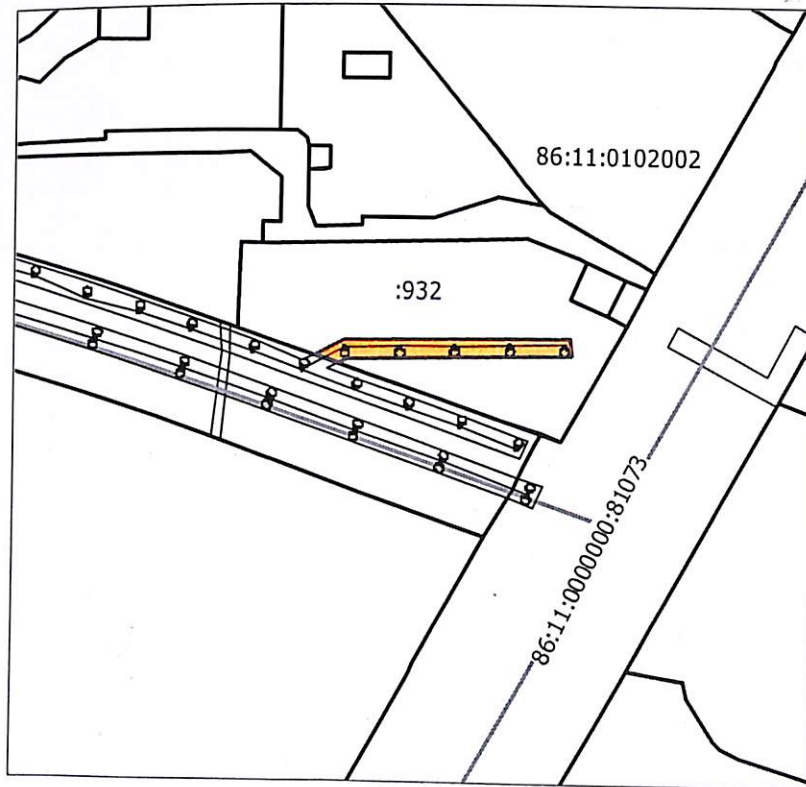


Н.Ю. Антонова

Приложение  
к решению об установлении публичного сервитута  
в отдельных целях ДМСиЗР администрации  
города Нижневартовска  
от 08.12.2004 №36-01-Исх- 6244

Схема границ сервитута на кадастровом плане территории




Площадь земельного участка		346 м <sup>2</sup>	
Обозначение характерных точек границ	Координаты, м		
	X	Y	
1	2	3	
1	947938,11	4419739,47	
2	947942,13	4419747,41	
3	947943,54	4419808,91	
4	947938,39	4419809,13	
5	947936,91	4419747,81	
6	947935,86	4419746,12	
1	947938,11	4419739,47	



Масштаб 1: 2000

Система координат: МСК86 Зона 4

Условные обозначения:

 — границы образуемого земельного участка  
 — границы существующего земельного участка  
 — граница кадастрового квартала  
 86:11:0000000:81073 — кадастровый номер земельного участка  
 86:11:0102002 — кадастровый номер кадастрового квартала  
 :932 — надпись кадастрового номера земельного участка

- границы образуемого земельного участка
- границы существующего земельного участка
- граница кадастрового квартала
- кадастровый номер земельного участка
- кадастровый номер кадастрового квартала
- надпись кадастрового номера земельного участка