

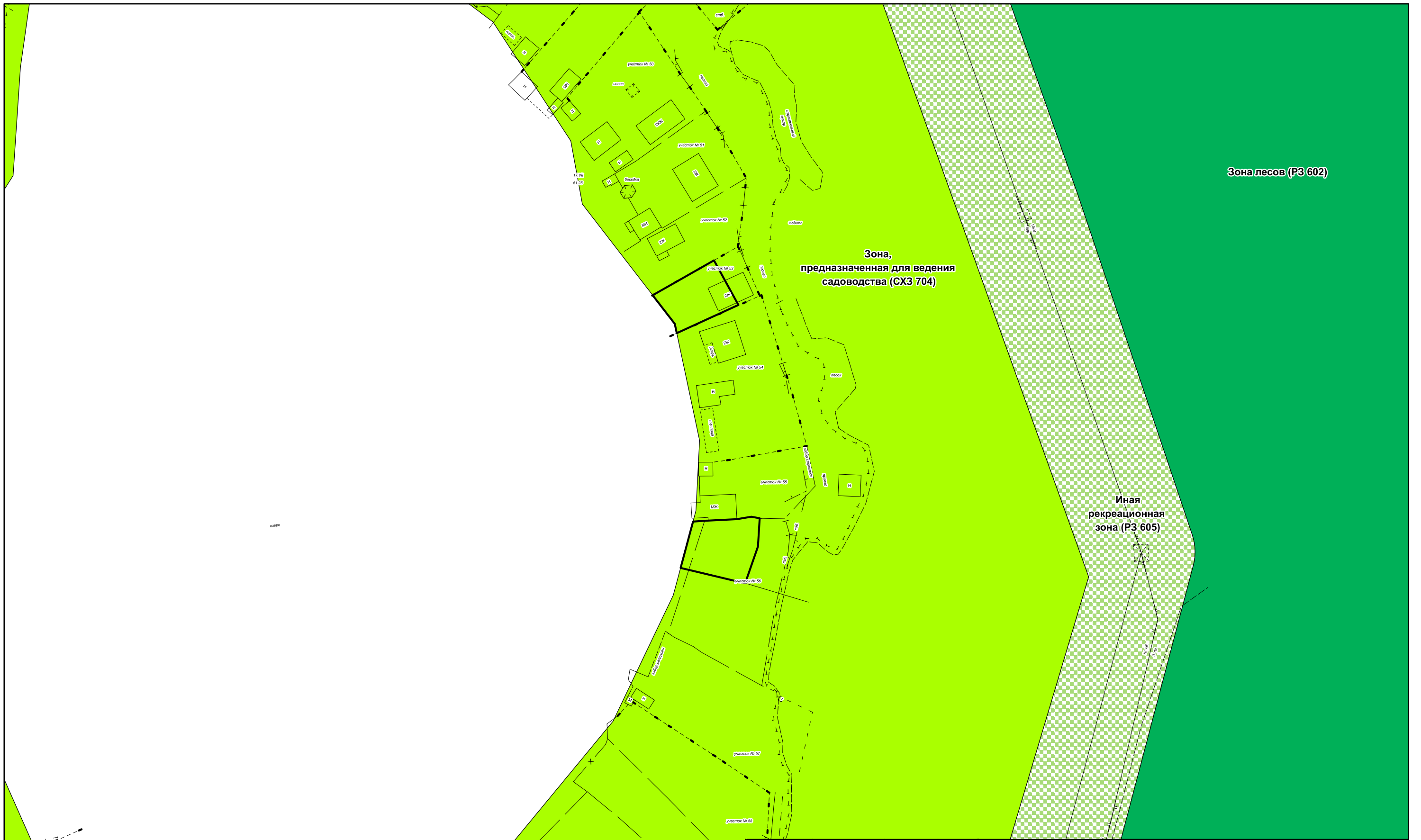


**Проект внесения изменений в проект межевания территории садово-огороднического некоммерческого товарищества собственников недвижимости «Кедровый» города Нижневартовска в части земельных участков с кадастровыми номерами 86:11:0401001:1943, 86:11:0401001:1667.**

**Материалы по обоснованию проекта межевания территории**

Директор

\_\_\_\_\_ Журавский Г.Ю.

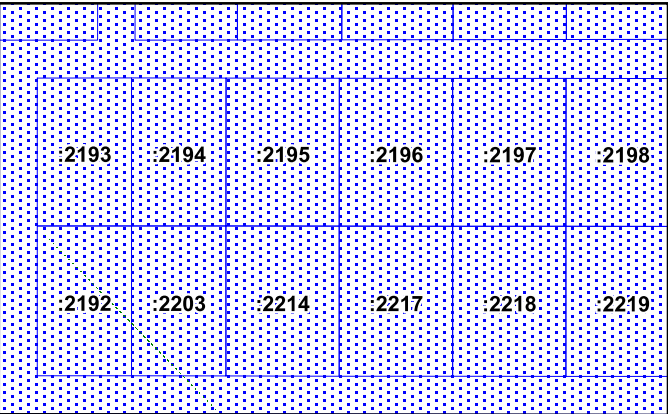
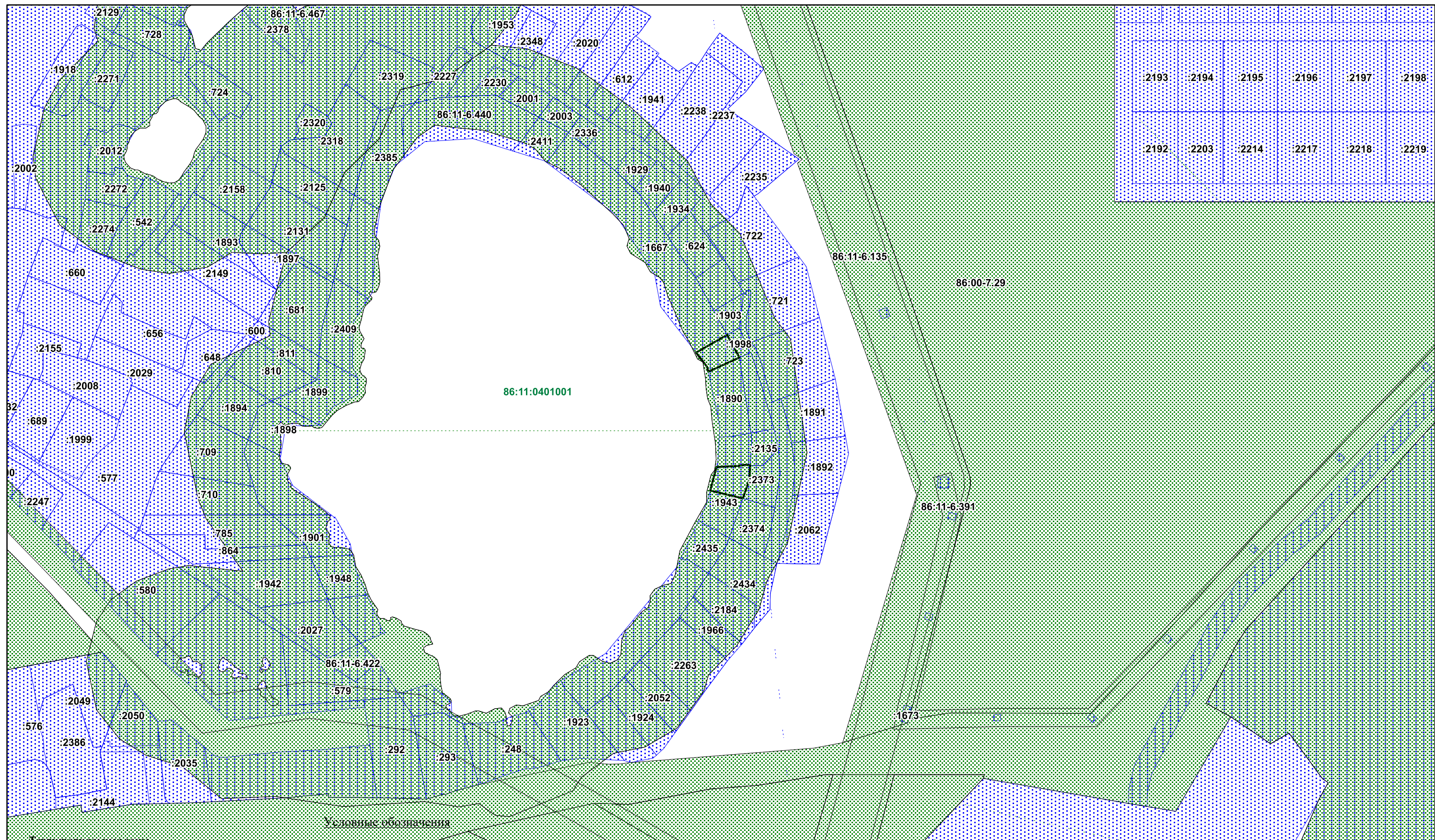


Условные обозначения

**Территориальные зоны**

- Зона, предназначенная для ведения садоводства (СХЗ 704)
- Зона лесов (РЗ 602)
- Иная рекреационная зона (РЗ 605)
- граница проектируемой территории

				Проект внесения изменений в проект межевания территории садово-огороднического некоммерческого товарищества собственников недвижимости «Кедровый» города Нижневартовска в части земельных участков с кадастровыми номерами 86:11:0401001:1943, 86:11:0401001:1667			
Изм.	Лист	Подпись	Дата	Карта (фрагмент карты) планировочной структуры территории 1:1000	Стадия	Лист	Листов
Разработал	Дронов Д.А.				П	1	1
Проверил	Журавский Г.Ю.						
				Проект межевания территории		ООО КЦ "Геометрика"	



**Территориальные зоны**

- Земельные участки поставленные на ГКУ
- Зоны с особыми условиями использования территории
- Граница кадастрового квартала

86:11-6:82 Номер зоны с особыми условиями использования территории  
**86:11:0101019** Номер кадастрового квартала

**Условные обозначения**

- Граница проектируемой территории

Изм.	Лист	Подпись	Дата
Разработал	Дронов Д.А.		
Проверил	Журавский Г.Ю.		

Проект внесения изменений в проект межевания территории садово-огороднического некоммерческого товарищества собственников недвижимости «Кедровый» города Нижневартовска в части земельных участков с кадастровыми номерами 86:11:0401001:1943, 86:11:0401001:1667

Проект межевания территории М 1:2000	Стадия	Лист	Листов
	П	1	1
Чертеж границ зон с особыми условиями использования территории			ООО КЦ "Геометрика"