

УТВЕРЖДЕН:

Постановлением администрации города Нижневартовска

от «_____» _____ 2024г. № _____

ДОКУМЕНТАЦИЯ ПО ПЛАНИРОВКЕ ТЕРРИТОРИИ

**«Проект внесения изменений в проект межевания территории
планировочного района 13 города Нижневартовска в части квартала П-
4.2»**

Основная часть

г. Нижневартовск 2024 г

Инв. № подл.	Подп. и дата	Взаи. инв. №

Содержание

ОСНОВНАЯ ЧАСТЬ ПРОЕКТА МЕЖЕВАНИЯ ТЕРРИТОРИИ

1. Цель проекта... ..2
2. Характеристика проектируемой территории.....4
3. Методика установления границ земельных участков6

ГРАФИЧЕСКАЯ ЧАСТЬ

1. Чертеж межевания территории (Лист 1)

1. Цель проекта

Проект внесения изменений в проект межевания территории планировочного района 13 города Нижневартовска в части квартала П-4.2 является образование земельного участка из земель, государственная собственность на которые не разграничена.

При подготовке проекта межевания территории учитываются и используются следующие законодательные нормативные документы в действующих редакциях:

- Градостроительный кодекс Российской Федерации от 29.12.2004 №190-ФЗ.

- Земельный кодекс Российской Федерации от 25.10.2001 №136-ФЗ.

- Федеральный закон Российской Федерации от 06.10.2003 № 131-ФЗ.

- Федеральный закон Российской Федерации от 13.07.2015 № 218-ФЗ.

- Закон Ханты-Мансийского автономного округа-Югры – Югры от 18.04.2007 №39-оз «О градостроительной деятельности на территории Ханты-Мансийского автономного округа – Югры».

- Устав города Нижневартовска, принятый решением Думы города Нижневартовска от 20.06.2005 № 502.

- Постановление Правительства ХМАО-Югры от 29.12.2014 № 534-п.

- Генеральный план города Нижневартовска, утвержденный решением Думы города Нижневартовска от 24.12.2019 №563.

- Правила землепользования и застройки на территории города Нижневартовска, утвержденные постановлением администрации города от 22.07.2022 № 493 (с изменениями).

- Приказ Росреестра от 10.11.2020 N П/0412 "Об утверждении классификатора видов разрешенного использования земельных участков".

- Постановление администрации города Нижневартовска от 22.06.2021 № 500 «Об утверждении Порядка подготовки и утверждения документации по планировке территории для размещения объектов в городе Нижневартовске, внесения изменений в такую документацию, отмены такой

документации или ее отдельных частей, признания отдельных частей такой документации не подлежащими применению».

- Постановление администрации города Нижневартовска от 19.12.2022 №895 «О Местных нормативах градостроительного проектирования города Нижневартовска».

- Постановление Администрации города Нижневартовска № 493 от 22.07.2022 (с изменениями) «О Правилах землепользования и застройки на территории города Нижневартовска.

2. Характеристика проектируемой территории

Проектируемая территория расположена в кадастровом квартале 86:11:0501002.

В соответствии с Правилами землепользования и застройки на территории города Нижневартовска данная территория находится в зоне застройки индивидуальными жилыми домами ЖЗ 104.

В границах земельного участка территории объектов культурного наследия, особо охраняемые природные территории и границы лесничеств отсутствуют.

Площадь проектируемой территории – 1117 кв.м.

Категория земель - "земли населенных пунктов".

Основные параметры разрешённого назначения земельных участков и объектов капитального строительства представлены в Таблице 1.

Таблица 1

Параметры разрешённого назначения земельных участков и объектов капитального строительства

Виды использования	Параметры разрешенного использования
Для индивидуального жилищного строительства	Этажность - 1-3 этажа. Высота гаражей - до 5 м. Минимальный отступ от жилого дома до: - красной линии улиц - 5 м; - красной линии проездов - 3 м; - границы земельного участка - 3 м. Минимальный отступ от подсобных сооружений до: - красных линий улиц и проездов - 5 м; - границы соседнего земельного участка - 1 м. Максимальный процент застройки в границах земельного участка - 30. Минимальные размеры вновь образуемых земельных участков - 0,06 га. В случае образования земельных участков, на которых ведется хозяйственная деятельность, минимальный размер не устанавливается. Максимальные размеры земельных участков - 0,15 га. Для территорий комплексного и устойчивого развития максимальные размеры земельных участков не подлежат установлению.
Блокированная жилая застройка	Этажность - 1-3 этажа. Высота гаражей - до 5 м. Минимальный отступ от жилого дома до: - красной линии улиц - 5 м; - красной линии проездов - 3 м;

	<p>- границы земельного участка - 3 м. - границы смежной блок-секции на соседнем земельном участке - 0 м. Минимальный отступ от подсобных сооружений до: - красных линий улиц и проездов - 5 м; - границы соседнего земельного участка - 1 м. Максимальный процент застройки в границах земельного участка - 50. Минимальные размеры земельных участков - 0,02 га. Максимальные размеры земельных участков - 0,06 га. Минимальный размер индивидуального земельного участка при блокированной застройке, без учета площади застройки - 0,01 га.</p>
Для ведения личного подсобного хозяйства (приусадебный земельный участок)	<p>Этажность - 1-3 этажа. Высота гаражей - до 5 м. Минимальный отступ от жилого дома до: - красной линии улиц - 5 м; - красной линии проездов - 3 м. - границы земельного участка - 3 м. Минимальный отступ от подсобных сооружений до: - красных линий улиц и проездов - 5 м; - границы соседнего земельного участка - 1 м. Максимальный процент застройки в границах земельного участка - 60. Минимальные размеры земельных участков - 0,03 га. Максимальные размеры земельных участков - 0,2 га.</p>
Дошкольное, начальное и среднее общее образование	<p>Этажность: - 1-3 этажа - для объектов дошкольного образования; - 1-4 этажа - для иных объектов. Минимальный отступ от дошкольной образовательной организации, общеобразовательной организации до красной линии - 25 м. Минимальный отступ от границ земельных участков до дошкольной образовательной организации, общеобразовательной организации (кроме встроенной, пристроенной, встроенно-пристроенной стороны объекта) - 6 м. Минимальный отступ от границ земельных участков до иных объектов (кроме встроенной, пристроенной, встроенно-пристроенной стороны объекта) - 3 м. Минимальный отступ от границ земельных участков для встроенных, пристроенных, встроенно-пристроенных объектов со стороны пристраиваемого здания - не подлежит установлению. Предельные (минимальные и (или) максимальные) размеры земельных участков не подлежат установлению. Максимальный процент застройки в границах земельного участка - 50.</p>
Оказание социальной помощи населению Оказание услуг связи Бытовое обслуживание	<p>Этажность - 1-2 этажа. Минимальный отступ от границ земельных участков - 3 м. Общая площадь помещений - до 1000 кв.м Максимальный процент застройки в границах земельного участка - 50. Предельные (минимальные и (или) максимальные) размеры земельных участков не подлежат установлению.</p>
Объекты культурно-досуговой	<p>Этажность - 1-3 этажа.</p>

деятельности	Минимальный отступ от границ земельных участков - 3 м. Максимальный процент застройки в границах земельного участка - 50. Предельные (минимальные и (или) максимальные) размеры земельных участков не подлежат установлению.
Обеспечение занятий спортом в помещениях	Этажность - 1-2 этажа. Минимальный отступ от границ земельного участка для объектов капитального строительства - 3 м. Максимальный процент застройки в границах земельного участка - 50. Предельные (минимальные и (или) максимальные) размеры земельных участков не подлежат установлению.
Площадки для занятий спортом	Этажность - 1-2 этажа. Максимальный процент застройки в границах земельного участка - 40. Минимальный отступ от границ земельных участков - 3 м. Предельные (минимальные и (или) максимальные) размеры земельных участков не подлежат установлению.
Обеспечение внутреннего правопорядка	Предельные (минимальные и (или) максимальные) параметры не подлежат установлению.
Предоставление коммунальных услуг	Этажность - 1-2 этажа. Минимальный отступ от границ земельного участка - 0 м. Максимальный процент застройки в границах земельного участка - 100. Предельные (минимальные и (или) максимальные) размеры земельных участков не подлежат установлению.
Административные здания организаций, обеспечивающих предоставление коммунальных услуг	Этажность - 1-2 этажа. Минимальный отступ от границ земельного участка - 3 м. Максимальный процент застройки в границах земельного участка - 50. Предельные (минимальные и (или) максимальные) размеры земельных участков не подлежат установлению.
Хранение автотранспорта	Этажность - 1-2 этажа. Максимальный процент застройки в границах земельного участка - 50. Минимальный отступ от границ земельного участка для объектов капитального строительства - 3 м. Предельные (минимальные и (или) максимальные) размеры земельных участков не подлежат установлению.
Земельные участки (территории) общего пользования	Предельные (минимальные и (или) максимальные) параметры не подлежат установлению.

3. Методика установления границ земельных участков

Проект межевания территории разработан согласно существующими правилами землепользования и застройки на территории города Нижневартовска.

Вид разрешенного использования для образуемого земельного участка

устанавливается в соответствии с классификатором видов разрешенного использования земельных участков, утвержденным приказом Росреестра от 10.11.2020 №П/0412.

Экспликация образуемого земельного участка представлена в Таблице 2.

Земельный участок :ЗУ1 образуется из земель, государственная собственность на которые не разграничена.

Координаты поворотных точек образуемого земельного участка представлены в Таблице 3.

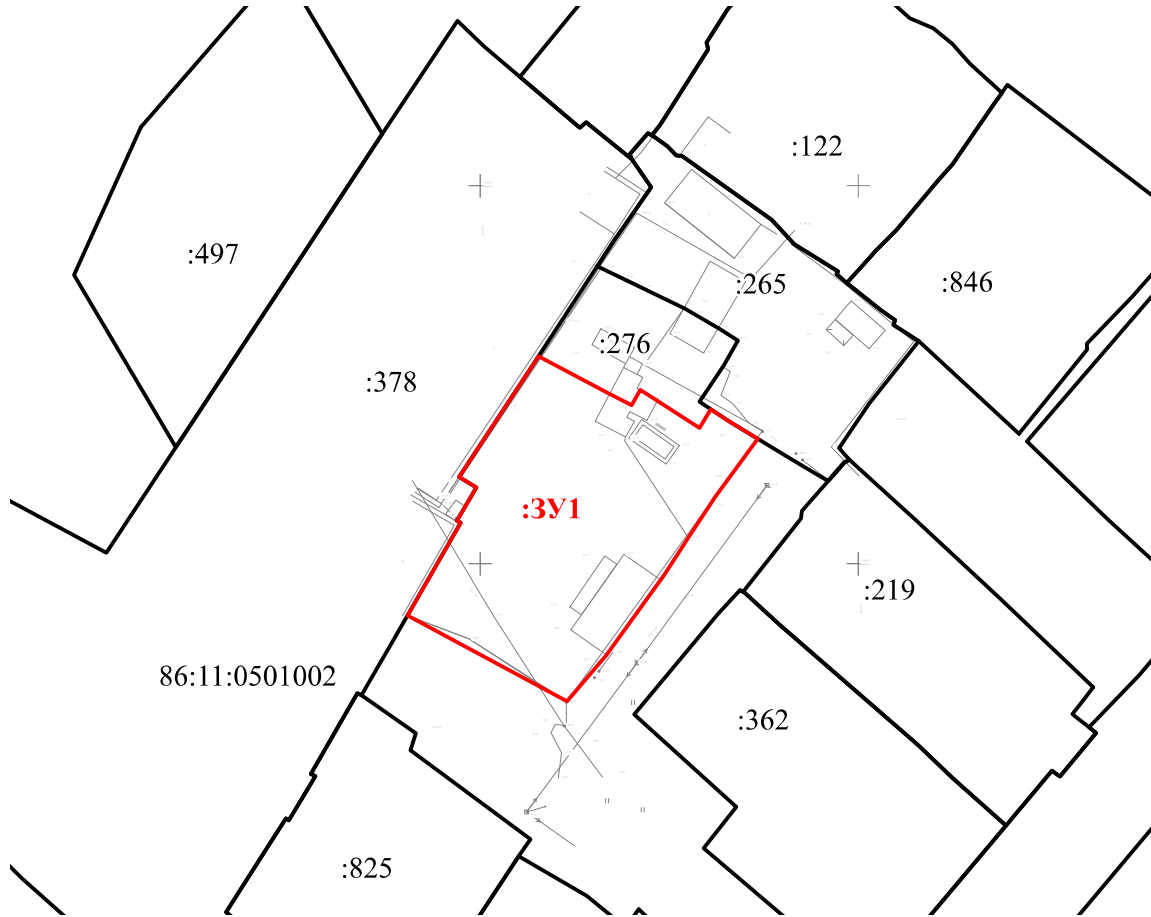
Таблица 2

№ земельного участка	Площадь образуемого земельного участка, кв.м	Вид разрешенного использования	Категория земель	Доступ к земельному участку	Местоположение земельного участка
:ЗУ1	1117	Для индивидуального жилищного строительства	Земли населенных пунктов	86:11:0501002	Ханты-Мансийский автономный округ- Югра, городской округ Нижневартовск, город Нижневартовск, ул.Геологов, земельный участок 26/1



Координаты поворотных точек образуемых земельных участков

Номер поворотной точки	Координаты, м	
	X	Y
:ЗУ1		
1	946493,14	4421490,36
2	946505,41	4421497,41
3	946505,69	4421496,89
4	946510,09	4421499,47
5	946511,47	4421497,21
6	946525,63	4421506,51
7	946527,43	4421507,69
8	946522,57	4421516,88
9	946520,97	4421520,02
10	946522,99	4421521,14
11	946517,97	4421528,98
12	946520,43	4421530,48
13	946518,75	4421533,01
14	946516,51	4421536,7
15	946508,9	4421531,11
16	946503,42	4421527,53
17	946498,51	4421524,32
18	946487,92	4421516,69
19	946481,82	4421511,46
1	946493,14	4421490,36

Чертеж межевания территории



Условные обозначения

-  - границы образуемого земельного участка
-  - границы существующих земельных участков
- 86:11:0501002** - номер кадастрового квартала
- :362** - кадастровый номер земельного участка
- :3У1** - номер образуемого земельного участка

УТВЕРЖДЕН:

Постановлением администрации города Нижневартовска

от « _____ » _____ 2024г. № _____

ДОКУМЕНТАЦИЯ ПО ПЛАНИРОВКЕ ТЕРРИТОРИИ

**«Проект внесения изменений в проект межевания территории
планировочного района 13 города Нижневартовска в части квартала П-4.2»**

Материалы по обоснованию

Инв. № подл.	Подп. и дата	Взаи. инв. №

г. Нижневартовск 2024 г

Содержание

МАТЕРИАЛЫ ПО ОБОСНОВАНИЮ ПРОЕКТА МЕЖЕВАНИЯ ТЕРРИТОРИИ

1. Климатическая, географическая и инженерно-геологическая характеристика района2
2. Принципы образования земельного участка2
3. Анализ сведений об использовании территории3
4. Зоны с особыми условиями использования территории.....4

ГРАФИЧЕСКАЯ ЧАСТЬ

1. Фрагмент элемента планировочной структуры территорий города Нижневартовска (Лист 1)
2. Схема существующего использования территории (Лист 2)

1. Климатическая, географическая и инженерно-геологическая характеристика района

Район строительства относится к 1Д климатическому району и характеризуется следующими характеристиками:

- расчетная температура наружного воздуха -43°C ;
- расчетная снеговая нагрузка 20 кгс/м^2 ;
- нормативная ветровая нагрузка 30 кгс/м^2 ;
- годовая сумма осадков 510 мм;
- высота снежного покрова 100 см;
- глубина промерзания грунта 290 см;
- среднегодовая температура $-3,4^{\circ}\text{C}$;
- самый холодный месяц – январь $-22,4^{\circ}\text{C}$;
- самый теплый месяц – июль $+16,9^{\circ}\text{C}$;
- средняя месячная относительная влажность воздуха наиболее теплого месяца 70%;
- барометрическое давление 1004гПа.

Климат в Нижневартовске – умеренный, резко континентальный. Зима длительная и морозная. Лето короткое и прохладное. Осень и весна – короткие. Неблагоприятные природные условия района – низкие зимние температуры воздуха, короткий вегетативный период, летние заморозки – отрицательно влияют на произрастание древесно-кустарниковой растительности.

Почвенный покров преобразован и представлен насыпными грунтами. Растительный покров отсутствует, на прилегающей территории встречается редкий кустарник и влаголюбивая растительность – в основном осоки.

2. Принципы образования земельного участка

Образование земельных участков не должно приводить к вклиниванию, вкрапливанию, изломанности границ, чересполосице, невозможности размещения объектов недвижимости и другим препятствующим

рациональному использованию и охране земель недостаткам, а также нарушать требования, установленные земельным кодексом, другими федеральными законами.

При образовании учитываются основные планировочные характеристики земельных участков:

1. Местоположение земельного участка относительно улиц и проездов общего пользования, наличие или отсутствие непосредственного выхода его границ на магистральные улицы;

2. Площадь земельного участка;

3. Форма земельного участка.

3. Анализ сведений об использовании территории

Основу проведения анализа составляют:

- изучение открытых источников информации, содержащих сведения об объектах недвижимости (портал Росреестра);

- направление запросов о сведениях, содержащихся в государственном кадастре недвижимости, в Управление Федеральной службы государственной регистрации, кадастра и картографии по Ханты-Мансийскому автономному округу - Югре;

- сопоставление сведений о земельных участках, содержащихся в государственном кадастре недвижимости со сведениями, содержащимися в дежурной карте земель города;

- анализ качества, полноты и достоверности данных государственного кадастра недвижимости и иных сведений о границах земельных участков.

Анализ сведений о земельных участках, расположенных на данной территории, проведен на основе сопоставления трех баз данных:

- публичной кадастровой карты (портал Росреестра);

- справочной информации по объектам недвижимости в режиме online (портал Росреестра);

- сведений о границах и площади земельных участков, содержащихся в дежурной карте земель города.

4. Зоны с особыми условиями использования территории

Проектируемая территория находится в пределах границ зоны с особыми условиями использования территории:

- 86:00-6.208 (Приаэродромная территория аэродрома гражданской авиации Нижневартовск).

При установлении приаэродромной территории устанавливаются ограничения использования земельных участков и (или) расположенных на них объектов недвижимости и осуществления экономической и иной деятельности в соответствии с Решением об установлении приаэродромной территории аэродрома Нижневартовск, принятым Приказом РОСАВИАЦИИ № 517-П от 04.07.2019 г. Срок установления ограничений бессрочный.

Проектируемая территория расположена в границах третьей, четвертой, пятой, шестой подзон, в которых устанавливаются ограничения использования объектов недвижимости и осуществления деятельности

а) третья подзона, в которой запрещается размещать объекты, высота которых превышает ограничения, установленные уполномоченным Правительством Российской Федерации федеральным органом исполнительной власти (далее - уполномоченный федеральный орган) при установлении соответствующей приаэродромной территории;

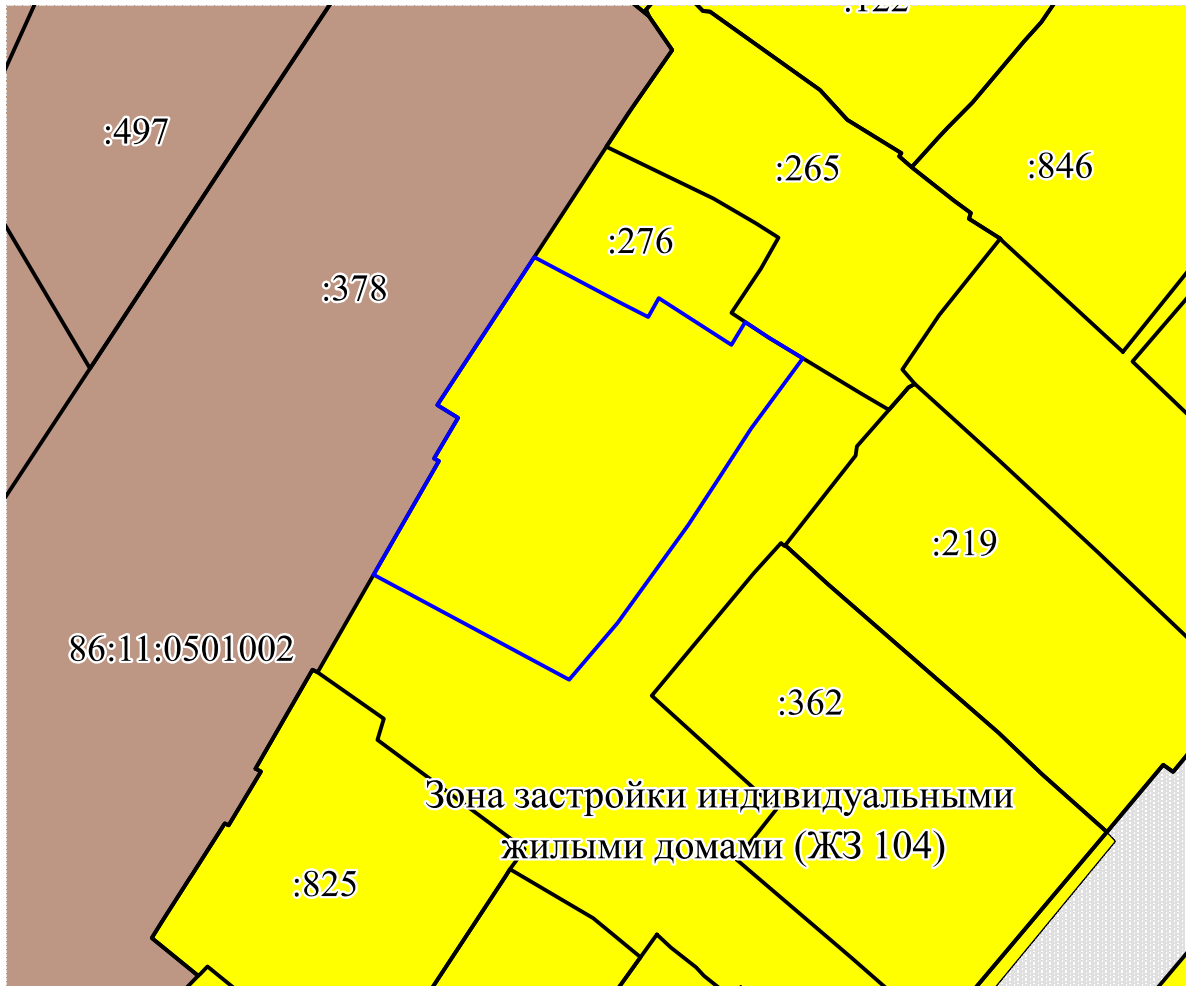
б) четвертая подзона, в которой запрещается размещать объекты, создающие помехи в работе наземных объектов средств и систем обслуживания воздушного движения, навигации, посадки и связи, предназначенных для организации воздушного движения и расположенных вне первой подзоны;

в) пятая подзона, в которой запрещается размещать опасные производственные объекты, определенные Федеральным законом "О промышленной безопасности опасных производственных объектов",

функционирование которых может повлиять на безопасность полетов воздушных судов;

г) шестая подзона, в которой запрещается размещать объекты, способствующие привлечению и массовому скоплению птиц.

**Условная схема
границ проектируемой территории части планировочного
района 13 города Нижневартовска**

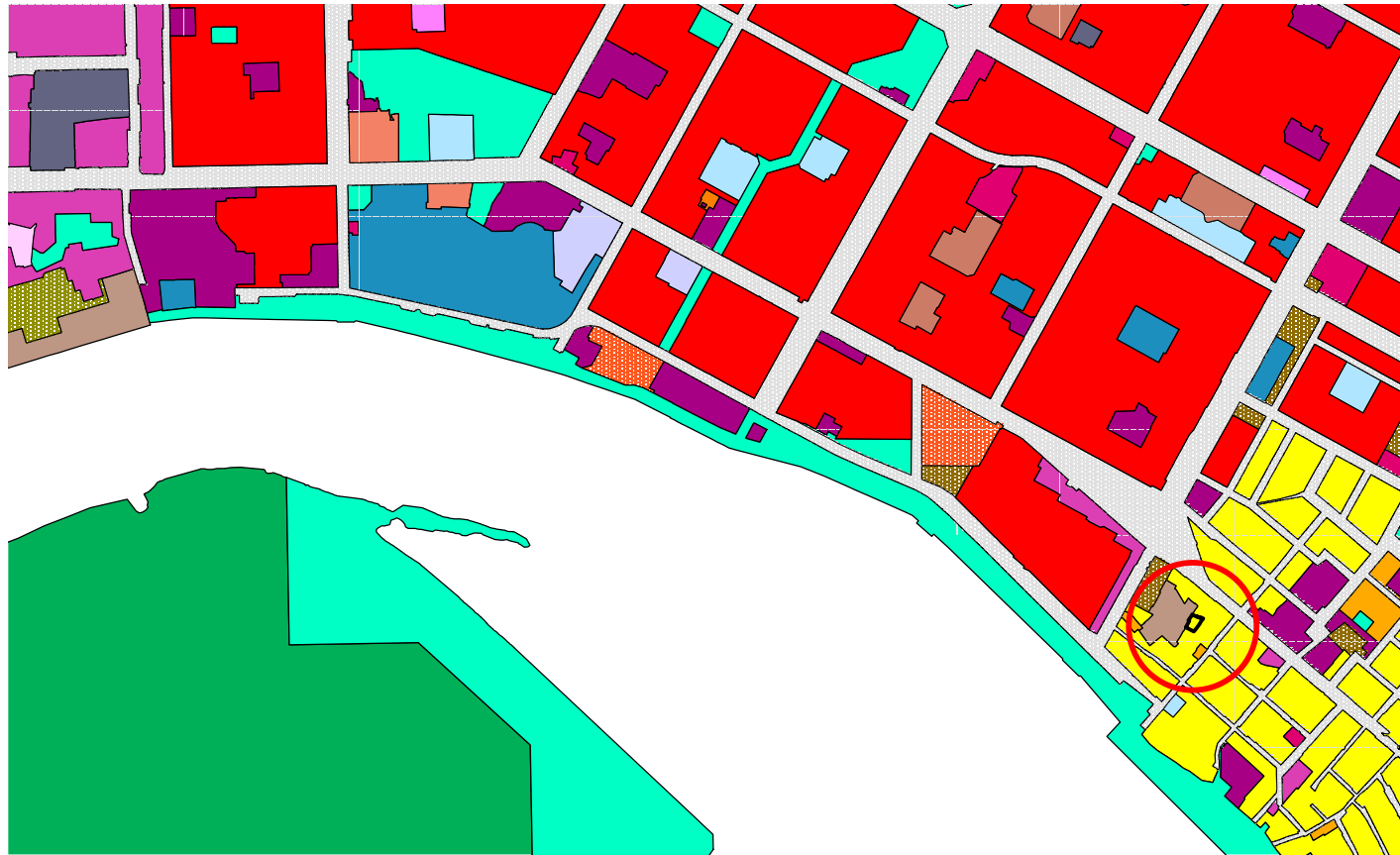


Условные обозначения



- границы проектируемой территории

Фрагмент карты планировочной структуры территорий города Нижневартовска



				Проект внесения изменений в проект межевания территории планировочного района 13 города Нижневартовска в части квартала П-4.2			
Должность	Исполнитель	Подпись	Дата	Материалы по обоснованию проекта межевания территории	Стадия	Лист	Листов
Директор			2024		П	1	1
				М 1 : 20 000			