

УТВЕРЖДЕНО
приказом Минэнерго России
от «___» _____ 2022 № _____

Акционерное общество "НИПИГазпереработка"
(АО "НИПИГАЗ")



Заказчик – **АО «СибурТюменьГаз»**

**«Строительство магистрального продуктопровода
«Нижневартовский ГПЗ - Южно-Балыкский ГПЗ»**

Наименование объекта: магистральный продуктопровод
«Нижневартовский ГПЗ - Южно-Балыкский ГПЗ»

**ДОКУМЕНТАЦИЯ ПО ПЛАНИРОВКЕ ТЕРРИТОРИИ.
ПРОЕКТ МЕЖЕВАНИЯ ТЕРРИТОРИИ**

Основная часть проекта межевания территории.
Раздел 2. Проект межевания территории. Текстовая часть

0062.2021-02-2.1-ПМТ2

Том 6

2022

Акционерное общество "НИПИгазпереработка"
(АО "НИПИГАЗ")



Заказчик – **АО «СибурТюменьГаз»**

**«Строительство магистрального продуктопровода
«Нижневартовский ГПЗ - Южно-Балыкский ГПЗ»**

Наименование объекта: магистральный продуктопровод
«Нижневартовский ГПЗ - Южно-Балыкский ГПЗ»

**ДОКУМЕНТАЦИЯ ПО ПЛАНИРОВКЕ ТЕРРИТОРИИ.
ПРОЕКТ МЕЖЕВАНИЯ ТЕРРИТОРИИ**

Основная часть проекта межевания территории.
Раздел 2. Проект межевания территории. Текстовая часть

0062.2021-02-2.1-ПМТ2

Том 6

Руководитель проектов

А.С. Махов

Главный инженер проекта

О.С. Лунева

2022

Инд. № подл.	Подпись и дата	Взам. инв. №



ООО «ТюменьПромИзыскания»

Заказчик – **Акционерное общество НИПИгазпереработка»
(АО «НИПИГАЗ»)**

**«Строительство магистрального продуктопровода
«Нижневартовский ГПЗ - Южно-Балыкский ГПЗ»**

Наименование объекта: магистральный продуктопровод
«Нижневартовский ГПЗ - Южно-Балыкский ГПЗ»

**ДОКУМЕНТАЦИЯ ПО ПЛАНИРОВКЕ ТЕРРИТОРИИ.
ПРОЕКТ МЕЖЕВАНИЯ ТЕРРИТОРИИ**

Основная часть проекта межевания территории.
Раздел 2. Проект межевания территории. Текстовая часть

0062.2021-02-2.1-ПМТ2

Том 6

Генеральный директор

Б.Б. Куропаткин



Взам. инв. №	
Подпись и дата	
Инв. № подл.	

2022

СОСТАВ ДОКУМЕНТАЦИИ

Ф. 23-14.1

Номер тома	Обозначение	Наименование
		Документация по планировке территории. Проект планировки территории
1	0062.2021-02-2.1-ППТ1	Основная часть проекта планировки территории. Раздел 1. Графическая часть
2	0062.2021-02-2.1-ППТ2	Основная часть проекта планировки территории. Раздел 2. Положение о размещении линейных объектов
3	0062.2021-02-2.1-ППТ3	Раздел 3. Материалы по обоснованию проекта планировки территории. Графическая часть
4	0062.2021-02-2.1-ППТ4	Раздел 4. Материалы по обоснованию проекта планировки территории. Пояснительная записка
		Документация по планировке территории. Проект межевания территории
5	0062.2021-02-2.1-ПМТ1	Основная часть проекта межевания территории. Раздел 1. Проект межевания территории. Графическая часть
6	0062.2021-02-2.1-ПМТ2	Основная часть проекта межевания территории. Раздел 2. Проект межевания территории. Текстовая часть
7	0062.2021-02-2.1-ПМТ3	Материалы по обоснованию проекта межевания территории. Графическая часть
8	0062.2021-02-2.1-ПМТ4	Раздел 4. Материалы по обоснованию проекта межевания территории. Пояснительная записка



Изм.	Кол.уч	Лист	Недок.	Подп.	Дата	0062.2021-02-2.1-СД	Стадия	Лист	Листов
Ив. № подл.	Ив. № инв.	Изм.				Ив. № инв.			
Подпись и дата	Взам. инв. №	Изм.				Ив. № инв.			
Ив. № подл.	Ив. № инв.	Разраб.	Лапина		01.11.22	Состав документации	 НИПИГАЗ АО "НИПИГАЗ"	 ООО ТюменьПромИзыскания	
Подпись и дата	Взам. инв. №	Проверил	Козлова		01.11.22				
Ив. № подл.	Ив. № инв.	Н. контр.	Кирсанова		01.11.22				
Подпись и дата	Взам. инв. №	ГИП	Лунева		01.11.22				

СОДЕРЖАНИЕ

Лист

Ф. 23-14.1

1	ПРОЕКТ МЕЖЕВАНИЯ ТЕРРИТОРИИ. ТЕКСТОВАЯ ЧАСТЬ	7
1.1	Перечень и сведения об образуемых земельных участках	7
1.1.1	Целевое назначение лесов, вид (виды) разрешенного использования лесного участка, количественные и качественные характеристики лесного участка, сведения о нахождении лесного участка в границах особо защитных участков лесов	15
1.1.2	Перечень и сведения о площади образуемых земельных участков, которые будут отнесены к территориям общего пользования или имуществу общего пользования	26
1.1.3	Перечень координат характерных точек образуемых земельных участков, в отношении которых предполагается изъятие для государственных нужд ...	26
1.1.4	Перечень кадастровых номеров существующих земельных участков, на которых линейный объект может быть размещен на условиях сервитута, публичного сервитута, их адреса или описание местоположения, перечень и адреса расположенных на таких земельных участках объектов недвижимого имущества (при наличии сведений о них в Едином государственном реестре недвижимости).....	27
1.2	Перечень координат характерных точек образуемых земельных участков	31
1.3	Сведения о границах территории, применительно к которой осуществляется подготовка проекта межевания, содержащие перечень координат характерных точек таких границ в системе координат, используемой для ведения Единого государственного реестра недвижимости. Координаты характерных точек границ территории, применительно к которой осуществляется подготовка проекта межевания, определяются в соответствии с требованиями к точности определения координат характерных точек границ, установленных в соответствии с Градостроительным кодексом Российской Федерации для территориальных зон	62
1.3.1	Перечень координат характерных точек границ территории, применительно к которой осуществляется подготовка проекта межевания территории под размещение временных зданий и сооружений.....	67
1.3.2	Перечень координат характерных точек границ территории, применительно к которой осуществляется подготовка проекта межевания территории под установление публичного сервитута	93

Изм.	Кол.уч	Лист	Недок.	Подп.	Дата	0062.2021-02-2.1-ПМТ2			
Разраб.	Лапина				01.11.22	Основная часть проекта межевания территории. Раздел 2. Текстовая часть	Стадия	Лист	Листов
Проверил	Козлова				01.11.22			1	160
Н. контр.	Кирсанова				01.11.22		 НИПИГАЗ АО "НИПИГАЗ"	 ООО ТюменьПромИзыскания	
ГИП	Лунева				01.11.22				

1.4	Вид разрешенного использования образуемых земельных участков, предназначенных для размещения линейных объектов и объектов капитального строительства, проектируемых в составе линейного объекта, а также существующих земельных участков, занятых линейными объектами и объектами капитального строительства, входящими в состав линейных объектов, в соответствии с проектом планировки территории	123
	Приложение А Проектная документация лесного участка (8,2912 га).....	124
	Приложение Б Проектная документация лесного участка (36,1361 га).....	133
	Приложение В Проектная документация лесного участка (0,9106 га).....	149
	Приложение Г Выписки из государственного лесного реестра	153
	Перечень нормативной документации	161
	Список исполнителей	163
	Таблица регистрации изменений	164

Инов. № подл.	Подпись и дата	Взам. инв. №							Лист
									2
Изм.	Кол.уч.	Лист	№док	Подп.	Дата	0062.2021-02-2.1-ПМТ2-СД			

1 ПРОЕКТ МЕЖЕВАНИЯ ТЕРРИТОРИИ. ТЕКСТОВАЯ ЧАСТЬ

1.1 Перечень и сведения об образуемых земельных участках

Проект межевания территории выполняется по результатам анализа ранее созданных и ранее сформированных земельных участков в границах межевания согласно разработанному проекту планировки территории.

Проект межевания территории для размещения объекта «Магистральный продуктопровод «Нижевартровский ГПЗ – Южно-Балыкский ГПЗ» разработан на основе проекта планировки территории.

Работы выполнены на топографической основе в масштабе 1:2000, 1:5000, в Балтийской системе высот, в системе координат, установленной для ведения Единого государственного реестра недвижимости на территории Ханты-Мансийского автономного округа (МСК-86, зона 4).

Объект расположен в границах следующих кадастровых кварталов: 86:04:0000000, 86:04:0000001, 86:11:0000000, 86:11:1001001.

Проект межевания территории разработан в целях определения местоположения границ земельных участков (частей земельных участков), изменяемых и образуемых в соответствии с размещением объекта «Магистральный продуктопровод «Нижевартровский ГПЗ – Южно-Балыкский ГПЗ».

В связи с проведением работ, связанных с реализацией проекта «Строительство магистрального продуктопровода «Нижевартровский ГПЗ - Южно-Балыкский ГПЗ» (ПК 2.1) предусматривается отвод земельных участков в краткосрочное пользование (на период строительства) для размещения временных зданий и сооружений, также отвод земельных участков с категорией земель запаса для размещения линейного объекта и установление публичного сервитута в отношении земельных участков в долгосрочное пользование (на период эксплуатации, после окончания строительства) для следующих объектов:

- подземный продуктопровод в две нитки ориентировочной протяженностью трассы 34,7 км, диаметр труб - 426 мм, рабочее давление – 3,1 МПа, пропускная способность - 2,66 млн. т в год;
- крановых узлов на двух нитках в т.ч. амбары аварийного сжигания широкой фракции лёгких углеводородов на 5,2 км; 10,9 км; 21,6 км;
- узел подключения к Нижевартовскому ГПЗ на 0 км;
- узла подключения объектов: «Магистральный продуктопровод «Белозерный ГПЗ - Нижевартровский ГПЗ» и «Магистральный продуктопровод «Нижевартровский ГПЗ – Южно-Балыкский ГПЗ» с охраняемым крановым узлом на 1,1 км;
- узла запуска средств очистки и диагностики на 0,2 км первой и второй ниток;
- узла приема средств очистки и диагностики на 34,4 км первой и второй ниток;
- вдольтрассовой двухцепной ВЛ 10 кВ в составе системы электроснабжения сооружений;

Изм.	К.уч.	Лист	Недок	Подп.	Дата	0062.2021-02-2.1-ПМТ2	Лист
							3
Изм. № подл.	Подпись и дата	Взам. инв. №					

– сооружений сопутствующей инфраструктуры (объекты связи, подъездные автодороги, вертолетная площадка, временные сооружения на период строительства).

Основными задачами данного проекта межевания является реализация проектных решений по объекту «Магистральный продуктопровод «Нижевартовский ГПЗ – Южно-Балыкский ГПЗ».

Нормативные площади земельных участков, требуемых на период строительства и период эксплуатации объекта, определяются в соответствии с Правилами определения размеров земельных участков для размещения магистральных продуктопроводов с учетом принятой технологии производства монтажных работ, условий и методов строительства.

Отвод земли во временное пользование

При прокладке трубопровода расчёт временного отвода земли произведён с учётом требований СН 452-73 «Нормы отвода земель для магистральных трубопроводов».

В соответствии с «Правилами охраны магистральных трубопроводов», утвержденными постановлением Госгортехнадзора России от 24.04.1992 № 9 и заместителем Министра топлива и энергетики России от 29.04.1992, вдоль линейной части магистрального продуктопровода установлена охранная зона в виде территории, ограниченной условными параллельными плоскостями, проходящими на расстоянии 100 метров от оси крайних ниток трубопровода с каждой стороны. Вдоль подводных переходов охранная зона продуктопровода устанавливается в виде участка водного пространства от водной поверхности до дна, заключенного между параллельными плоскостями, отстоящими от осей крайних ниток переходов на 100 м с каждой стороны.

При прокладке проектируемых ВЛ расчет временного землеотвода произведен с учетом требований Постановления Правительства РФ «О порядке установления охранных зон объектов электросетевого хозяйства и особых условий использования земельных участков, расположенных в границах таких зон» от 24.02.2009г №160, ВСН 14278тм-т1 «Нормы отвода земель для электрических сетей напряжением 0,38-750 кВ».

Охранная зона воздушной линии электропередач 6 кВ установлена в соответствии постановлением Правительства Российской Федерации от 24.02.2009 № 160 «О порядке установления охранных зон объектов электросетевого хозяйства и особых условий использования земельных участков, расположенных в границах таких зон» в виде части поверхности участка земли и воздушного пространства (на высоту, соответствующую высоте опор воздушных линий электропередачи), ограниченной параллельными вертикальными плоскостями, отстоящими по обе стороны линии электропередачи от крайних проводов при не отклонённом их положении на расстоянии 10 метров.

Охранная зона воздушной линии электропередач 0,4 кВ установлена в соответствии постановлением Правительства Российской Федерации от 24.02.2009 № 160 «О порядке установления охранных зон объектов электросетевого хозяйства и особых условий использования земельных участков, расположенных в границах таких

Изм. № подл.	Подпись и дата	Взам. инв. №					Лист
Изм.	К.уч.	Лист	№док	Подп.	Дата	0062.2021-02-2.1-ПМТ2	

зон» в виде части поверхности участка земли и воздушного пространства (на высоту, соответствующую высоте опор воздушных линий электропередачи), ограниченной параллельными вертикальными плоскостями, отстоящими по обе стороны линии электропередачи от крайних проводов при не отклонённом их положении на расстоянии 2 метра.

Охранная зона линейного кабель-датчика, охранная зона кабеля связи, охранная зона сооружения связи установлены в соответствии постановлением Правительства Российской Федерации от 09.06.1995 № 578 «Об утверждении Правил охраны линий и сооружений связи Российской Федерации» для подземных кабельных и для воздушных линий связи и линий радиофикации, расположенных вне населенных пунктов на безлесных участках, - в виде участков земли вдоль этих линий, определяемых параллельными прямыми, отстоящими от трассы подземного кабеля связи или от крайних проводов воздушных линий связи и линий радиофикации не менее чем на 2 метра с каждой стороны.

При строительстве подъездных автодорог и съездов площадь отвода принята согласно Постановлению Правительства РФ от 02.09.2009 №717 «О нормах отвода земель для размещения автомобильных дорог и (или) объектов дорожного сервиса». Ширина полосы зависит от типа поперечного профиля.

Ширина полосы отвода при строительстве проектируемых коммуникаций, проходящих в одном коридоре, сформирована с учетом существующих норм отвода и решений, принятых в проекте организации строительства (ПОС) по одновременной прокладке данных коммуникаций. Решения ПОС учитывают: зоны производства работ, устройство вдольтрассового проезда, отвалов хранения плодородного и минерального грунта.

Отвод для площадочных объектов зависит от конфигурации границ покрытия площадок, высоты насыпи и других проектных решений.

Отвод земли, предназначенный для эксплуатации площадочных объектов, с запорной арматурой, являющихся неотъемлемой частью проектируемого линейного объекта принят проектом на основании решений генплана с учетом проектных габаритов площадок.

Охранная зона амбара аварийного сжигания ШФЛУ установлена в соответствии с требованиями «Правил охраны магистральных трубопроводов», утвержденных Постановлением Госгортехнадзора России от 22.04.1992 № 9 и Министерством топлива и энергетики России 29.04.1992 - в виде участка земли, ограниченного замкнутой линией, отстоящей от границ территорий амбара на 50 м во все стороны.

В административном отношении зона планируемого размещения объекта устанавливается в Нижневартовском районе Ханты-Мансийского автономного округа – Югра. На территории Нижневартовского муниципального района, муниципального образования городское поселение Излучинск, муниципальное образование город Нижневартовск. Проектируемый объект находится в непосредственной близости к городу Нижневартовск.

Категории земель, на которых расположен объект:

- земли населенных пунктов;
- земли сельскохозяйственного назначения;

Инов. № подл.	Подпись и дата	Взам. инв. №							Лист
									5
0062.2021-02-2.1-ПМТ2									
Изм.	К.уч.	Лист	№док	Подп.	Дата				

– земли промышленности, энергетики, транспорта, связи, радиовещания, телевидения, информатики, земель для обеспечения космической деятельности, земель обороны, безопасности и земель иного специального назначения;

- земли запаса;
- земли лесного фонда.

Площадь занятая водным фондом – 211 628 кв.м.

Документацией по межеванию территории предусматривается образование из земель и земельных участков, находящихся в государственной или муниципальной собственности, образование путем раздела из существующих земельных участков.

В соответствии с проектом межевания территории, в отношении земельных участков, предназначенных для строительства и эксплуатации планируемого объекта, образуемых из земель, находящихся в государственной или муниципальной собственности, устанавливается категория земель – «земли промышленности, энергетики, транспорта, связи, радиовещания, телевидения, информатики, земли для обеспечения космической деятельности, земли обороны, безопасности и иного специального назначения», кроме случаев прохождения трассы планируемого объекта в границах населенных пунктов, установленных в соответствии с действующим законодательством Российской Федерации. В таких случаях в отношении земельных участков, предназначенных для строительства и эксплуатации планируемого объекта, устанавливается категория земель – «земли населенных пунктов».

Граница зоны планируемого размещения магистрального продуктопровода «Нижевартровский ГПЗ – Южно-Балыкский ГПЗ» устанавливается на землях водного фонда, однако в соответствии с ч. 2 ст. 102 Земельного кодекса Российской Федерации на землях, покрытых поверхностными водами, не осуществляется образование земельных участков.

Трассы проектируемых линейных объектов выбраны оптимальные исходя из существующих условий строительства.

Технико–экономические показатели проекта межевания зоны размещения временных зданий и сооружений представлены в Таблице 1.1.

Инов. № подл.	Подпись и дата	Взам. инв. №							Лист
									6
Изм.	К.уч.	Лист	№ док	Подп.	Дата	0062.2021-02-2.1-ПМТ2			

Таблица 1.1 - Технико-экономические показатели проекта межевания территории

Условный номер образуемого земельного участка	Кадастровый номер исходного земельного участка/ кадастрового квартала	Площадь образуемого земельного участка, м ²	Способы образования земельных участков	Категория земель	Площадь частей земельного участка в границах земельного участка, обремененного правами третьих лиц, м ²
земельные участки, входящие в зону размещения временных зданий и сооружений (ВЗиС)					
:ЗУ1	86:04:0000001	588114	образование из земель, находящихся в государственной или муниципальной собственности	Земли запаса	-
:ЗУ2	86:04:0000001	84962	образование из земель, находящихся в государственной или муниципальной собственности	Земли запаса	-
:35009:ЗУ1	86:04:0000001:35009	1500	образование ЗУ путем раздела ЗУ с сохранением исходного в измененных границах	Земли промышленности и иного специального назначения	-
:101642:ЗУ1	86:04:0000001:101642	2128	образование ЗУ путем раздела ЗУ с сохранением исходного в измененных границах	Земли промышленности и иного специального назначения	-
:17254:ЗУ1	86:04:0000001:17254	927	образование ЗУ путем раздела ЗУ с сохранением исходного в измененных границах	Земли промышленности и иного специального назначения	-
:17255:ЗУ1	86:04:0000001:17255	6430	образование ЗУ путем раздела ЗУ с сохранением исходного в измененных границах	Земли промышленности и иного специального назначения	-

Изм.	К.уч.	Лист	№ док.	Подп.	Дата

Взам. инв. №

Подпись и дата

Инв. № подл.

0062.2021-02-2.1-ПМТ2

Лист

7

			границах		
:98890: ЗУ1	86:04:0000001: 98890	12065	образование ЗУ путем раздела ЗУ с сохранением исходного в измененных границах	Земли лесного фонда	-
:98890: ЗУ2	86:04:0000001: 98890	70847	путем раздела ЗУ с сохранением исходного в измененных границах	Земли лесного фонда	-
Итого площадь испрашиваемых земельных участков		766973			
:ЧЗУ1	86:04:0000001: 35603	-	образование части земельного участка	Земли промышленно сти и иного специального назначения	5198
:ЧЗУ2	86:04:0000001: 35603	-	образование части земельного участка	Земли промышленно сти и иного специального назначения	929
:ЧЗУ1	86:04:0000001: 103770	-	образование части земельного участка	Земли сельскохозяй ственного назначения	47073
:ЧЗУ1	86:04:0000001: 126492	-	образование части земельного участка	Земли промышленно сти и иного специального назначения	130
:ЧЗУ1	86:04:0000001: 126549	-	образование части земельного участка	Земли промышленно сти и иного специального назначения	1910
:ЧЗУ1	86:04:0000001: 126443	-	образование части земельного участка	Земли промышленно сти и иного специального назначения	2242

Инов. № подл.	Подпись и дата	Взам. инв. №

										Лист
										8
Изм.	К.уч.	Лист	№док	Подп.	Дата	0062.2021-02-2.1-ПМТ2				

Итого площадь в границах земельных участков, обремененных правами третьих лиц					57482
-	86:04:0000001:117093	-	-	Земли промышленности и иного специального назначения	1106
Итого площадь в границах земельных участков в аренде АО «СибурТюменьГаз»:					1106
Общая площадь в зоне размещения ВЗИС:					825561
Земельные участки, входящие в зону планируемого размещения объекта					
:ЗУЗ	86:04:0000001	-	образование из земель, находящихся в государственной или муниципальной собственности	Земли запаса	2210566
Общая площадь в зоне планируемого размещения объекта:					2210566
Площадь земельных участков в границах межевания территории:					3036127

Проектом межевания предусматривается образование земельных участков, в том числе многоконтурных, из земель неразграниченной или муниципальной собственности, а также образование земельных участков путем раздела исходного земельного участка с сохранением его в измененных границах. Перечень земельных участков, образуемых для размещения объекта «Магистральный продуктопровод «Нижневартовский ГПЗ - Южно-Балыкский ГПЗ» представлен в таблице 1.2.

Инов. № подл.	Подпись и дата	Взам. инв. №

Изм.	К.уч.	Лист	№док	Подп.	Дата	0062.2021-02-2.1-ПМТ2	Лист
							9

Таблица 1.2 Перечень образуемых земельных участков

№ п/п	Условный номер образуемого земельного участка	Кадастровый номер исходного земельного участка/ кадастрового квартала	Площадь образуемого земельного участка, кв.м.	Способы образования земельных участков	Вид разрешенного использования образуемого земельного участка	Вид разрешенного использования исходного земельного участка	Сведения об отнесении образуемого ЗУ к определенной категории земель или сведения о необходимости перевода ЗУ из состава земель одной категории в другую
В границах МО Нижневартовский район							
1	:ЗУ1	86:04:0000001	588114	образование из земель, находящихся в государственной или муниципальной собственности	Трубопроводный транспорт (7.5)	-	Земли запаса (предусмотрен перевод категории земель в земли промышленности и иного специального назначения)
2	:ЗУ3	86:04:0000001	2210566	образование из земель, находящихся в государственной или муниципальной собственности	Трубопроводный транспорт (7.5)	-	Земли запаса (предусмотрен перевод категории земель в земли промышленности и иного специального назначения)
3	:35009:ЗУ1	86:04:0000001:35009	1500	образование ЗУ путем раздела ЗУ с сохранением исходного в измененных границах	Трубопроводный транспорт (7.5)	Строительство вдольтрассовой ВЛ 6 кВ в габаритах 35 кВ для продуктопровода ШФЛУ Губкинский ГПЗ - Нижневартовский ГПЗ - Южно-Балыкский ГПЗ - Тобольский НХК участок 660 км - 867 км. Пусковой комплекс 2/2	Земли промышленности, энергетики, транспорта, связи, радиовещания, телевидения, информатики, земли для обеспечения космической деятельности, земли обороны, безопасности и земли иного специального назначения
4	:101642:ЗУ1	86:04:0000001:101642	2128	образование ЗУ путем раздела ЗУ с сохранением исходного в измененных границах	Трубопроводный транспорт (7.5)	Перевооружение ВЛ 110 кВ Кирьяновская – Ореховская – ПП Восточный – 1 цепь; Кирьяновская – ПП Восточный – 2 цепь	Земли промышленности, энергетики, транспорта, связи, радиовещания, телевидения, информатики, земли для обеспечения космической деятельности, земли обороны, безопасности и земли иного специального назначения
5	:17254:ЗУ1	86:04:0000001:17254	927	образование ЗУ путем раздела ЗУ с сохранением исходного в измененных границах	Трубопроводный транспорт (7.5)	Под ВЛ 6 кВ, пульпопровод № 2 гидронамывного карьера грунта "Мега"	Земли промышленности, энергетики, транспорта, связи, радиовещания, телевидения, информатики, земли для обеспечения космической деятельности, земли обороны, безопасности и земли иного специального назначения
6	:17255:ЗУ1	86:04:0000001:17255	6430	образование ЗУ путем раздела ЗУ с сохранением исходного в измененных границах	Трубопроводный транспорт (7.5)	Под карьер № 1 гидронамывного карьера грунта "Мега"	Земли промышленности, энергетики, транспорта, связи, радиовещания, телевидения, информатики, земли для обеспечения космической деятельности, земли обороны, безопасности и земли иного специального назначения
7	:98890:ЗУ1	86:04:0000001:98890	12065	образование ЗУ путем раздела ЗУ с сохранением исходного в измененных границах	Строительство, реконструкция, эксплуатация линейных объектов	Участок лесного фонда	Земли лесного фонда
8	:98890:ЗУ2	86:04:0000001:98890	70847	образование ЗУ путем раздела ЗУ с сохранением исходного в измененных границах	Строительство, реконструкция, эксплуатация линейных объектов	Участок лесного фонда	Земли лесного фонда
В границах МО пгт. Излучинск							
9	:ЗУ2	86:04:0000001	84962	образование из земель, находящихся в государственной или муниципальной собственности	Трубопроводный транспорт (7.5)	-	Земли запаса (предусмотрен перевод категории земель в земли промышленности и иного специального назначения)
Итого площадь образуемых земельных участков:			2977539				

Взам. инв. №

Подпись и дата

Инв. № подл.

Изм.	Кол.уч.	Лист	№док	Подп.	Дата

0062.2021-02-2.1-ПМТ2

Лист

10

Таблица 1.3 - Перечень образуемых земельных участков в границах лесного фонда

Участковое лесничество / урочище	Номера лесных кварталов	Целевое назначение лесов	Вид использования лесов	Условный кадастровый номер земельного участка	Площадь земельного участка под размещение временных объектов строительства		Способ образования	Наименование объекта некапитального строительства согласно перечню объектов, утвержденному распоряжением Правительства Российской Федерации от 23 апреля 2022 года № 999-р
					га	кв.м		
Мегионское / Куль-Еганское/ Пойменное	15	Защитные	Строительство, реконструкция, эксплуатация линейных объектов	86:04:0000001:98890:3У1	1.2065	12065	Образование земельного участка путем раздела, с сохранением исходного в измененных границах	Временные вспомогательные сооружения, необходимые для обеспечения строительства, реконструкции, эксплуатации линейных объектов
	14	Эксплуатационные		86:04:0000001:98890:3У2	7.0847	70847		
Итого					8.2912	82 912		

№ инв. № подл.	Подпись и дата	Взам. инв. №

Изм.	К.уч.	Лист	№ док	Подп.	Дата

0062.2021-02-2.1-ПМТ2

Лист

13

Таблица 1.4 - Перечень земельных участков в границах лесного фонда, в отношении которых необходимо установление публичного сервитута

Лесничество/участковое лесничество / урочище	Номера лесных кварталов	Целевое назначение лесов	Вид использования лесов	Условный кадастровый номер части земельного участка	Площадь земельного участка под размещение объекта проектирования		Наименование объекта капитального строительства согласно перечню объектов, утвержденному распоряжением Правительства Российской Федерации от 30 апреля 2022 года № 1084-р
					га	кв.м	
Мегионское/ Куль-Еганское/ Пойменное	14	Защитные, Эксплуатационные	Строительство, реконструкция, эксплуатация линейных объектов	86:04:0000001:98890/чзу1	1.0185	10185	Площадка производственная с покрытием
	14			86:04:0000001:98890/чзу2	20.5544	205544	Сооружение магистрального трубопроводного транспорта
	14			86:04:0000001:98890/чзу3	0.0183	183	Дорога автомобильная
	15			86:04:0000001:98890/чзу4	4.1244	41244	Сооружение магистрального трубопроводного транспорта
	14			86:04:0000001:98890/чзу5	0.0124	124	Линия связи
	15.16			86:04:0000001:98890/чзу6	10.4081	104081	Трубопровод подземный
Итого					36.1361	361361	
Нижневартовское/ Нижневартовское/ Пойменное	17	Защитные	Строительство, реконструкция, эксплуатация линейных объектов	86:04:0000001:36247/чзу1	0.9106	9106	Сооружение магистрального трубопроводного транспорта
Итого					0.9106	9106	

Земельные участки, расположенные на землях лесного фонда находятся на территориях Нижневартовского и Мегионского лесничеств Нижневартовского района

Взам. инв. №	
Подпись и дата	
Инв. № подл.	

Изм.	К.уч.	Лист	№ док.	Подп.	Дата

0062.2021-02-2.1-ПМТ2

Лист

14

Ханты-Мансийского автономного округа-Югра. Проектная документация лесных участков представлена в приложениях А, Б, В.

Количественные и качественные характеристики лесного участка, испрашиваемого к отводу, на территории Мегионского лесничества представлены в таблице 1.5.

Таблица 1.5 - Количественные и качественные характеристики лесного участка, испрашиваемого к отводу, общей площадью 82912 м²

Характеристика лесного участка													
Целевое назначение лесов	Участков ое лесничество / урочище (при наличии)	Лесной квартал	Лесотаксационный выдел	Преобладающая порода	Площадь(га) / запас древесины (куб.м)		В том числе по группам возраста древостоя (га / куб.м)						
							молодняк и	средне-возрастные	приспевающие		спелые и перестойные		
Площадка сварки и раскладки дюкера (временные вспомогательные сооружения, необходимые для обеспечения строительства, реконструкции, эксплуатации линейных объектов)													
Защитные	Куль-Ёганское/Пойменное	15	19	ИБ	1.2065	/	84				1.2065	/	84
ИТОГО					1.2065	/	84				1.2065	/	84
Временная площадка ПОС (временные вспомогательные сооружения, необходимые для обеспечения строительства, реконструкции, эксплуатации линейных объектов)													
Эксплуатационные	Куль-Ёганское/Пойменное	14	97	К	7.0847	/	992				7.0847	/	992
ИТОГО					7.0847	/	992				7.0847	/	992
ВСЕГО					8.2912	/	1076				8.2912	/	1076

Средние таксационные показатели насаждений лесного участка

Номер лесного квартала	Номер лесотаксационного выдела	Целевое назначение лесов	Преобладающая порода	Состав	Возраст	Бонитет	Полнота	Средний запас древесины (куб.м/га)			
								Молодняк и	Средне-возрастные	Приспевающие	Спелые и перестойные
Площадка сварки и раскладки дюкера (временные вспомогательные сооружения, необходимые для обеспечения строительства, реконструкции, эксплуатации линейных объектов)											
15	19	Защитные	ИБ	10ИБ	45	4	0.6	-	-	70	-

Взам. инв. №	
Подпись и дата	
ёИ/в. № подл.	

Изм.	К.уч.	Лист	№ док	Подп.	Дата	0062.2021-02-2.1-ПМТ2	Лист
							15

Временная площадка ПОС (временные вспомогательные сооружения, необходимые для обеспечения строительства, реконструкции, эксплуатации линейных объектов)

14	97	Эксплуатационные	К	3К2Е1С4 Б	200	5	0.5			140	
----	----	------------------	---	--------------	-----	---	-----	--	--	-----	--

Объекты лесной инфраструктуры

№ п/п	Лесничество	Участковое лесничество / урочище (при наличии)	Лесной квартал	Лесотаксационный выдел	Наименование объекта	Единица измерения	Объем
1	2	3	4	5	6	7	8
-	-	-	-	-	-	-	-

Объекты лесного семеноводства

№ п/п	Лесничество	Участковое лесничество / урочище (при наличии)	Лесной квартал	Лесотаксационный выдел	Наименование объекта	Единица измерения	Объем
1	2	3	4	5	6	7	8
-	-	-	-	-	-	-	-

Объекты, не связанные с созданием лесной инфраструктуры

№ п/п	Лесничество	Участковое лесничество / урочище (при наличии)	Лесной квартал	Лесотаксационный выдел	Наименование объекта	Единица измерения	Объем
1	2	3	4	5	6	7	8
-	-	-	-	-	-	-	-

Сведения об особо защитных участках лесов (ОЗУ), особо охраняемых природных территориях (ООПТ), зонах с особыми условиями использования территорий на проектируемом лесном участке

Наименование участкового лесничества	Наименование урочища (при наличии)	Виды ОЗУ, наименование ООПТ, виды зон с особыми условиями использования территорий	Перечень лесных кварталов или их частей	Перечень лесных выделов или их частей	Площадь (га)
1	2	3	4	5	6
-	-	-	-	-	-

Земельные участки, на которых линейный объект может быть расположен на условиях публичного сервитута, расположены на территориях Мегионского и Нижневартовского лесничеств. Количественные и качественные характеристики лесного участка, общей площадью 361361 кв.м., расположенного на территории Мегионского лесничества, необходимые для размещения линейного объекта на условиях публичного сервитута представлены в таблице 1.6.

Взам. инв. №

Подпись и дата

№ инв. № подл.

Лист

0062.2021-02-2.1-ПМТ2

16

Изм. К.уч. Лист № док. Подп. Дата

Таблица 1.6 - Количественные и качественные характеристики лесного участка, общей площадью 361361 кв.м., на которых линейный объект может быть размещен на условиях публичного сервитута

Целевое назначение лесов	Участковое лесничество / урочище (при наличии)	Лесной квартал	Лесотаксационный выдел	Преобладающая порода	Площадь(га) / запас древесины (куб.м)	В том числе по группам возраста древостоя (га / куб.м)			
						молодняки	средне-возрастные	при-спевающие	спелые и перестойные
1	2	3	4	5	6	7	8	9	10
Площадка пункта обогрева персонала, Кабельная эстакада от узла приема СОД до пункта обогрева (площадка производственная с покрытием)									
Эксплуатационные	Куль-Ёганское/ Пойменное	14	97	К	1,0185 / 143			1,0185 / 143	
ИТОГО					1,0185 / 143			1,0185 / 143	
Магистральный продуктопровод основная нитка, узел приема СОД, подъездная автодорога к узлу приема СОД, кабельная эстакада на узле приема СОД, БКЭС, мачта связи на узле приема СОД, вольтрассовая двухцепная ВЛ 10 кВ (сооружение магистрального трубопроводного транспорта)									
Эксплуатационные	Куль-Ёганское/ Пойменное	14	72	С	0,5668 / 74			0,5668 / 74	
Эксплуатационные	Куль-Ёганское/ Пойменное	14	73	К	2,3232 / 372			2,3232 / 372	
Защитные	Куль-Ёганское/ Пойменное	14	78	Б	0,1453 / 15				0,1453 / 15
Эксплуатационные	Куль-Ёганское/ Пойменное	14	88	К	4,7726 / 764			4,7726 / 764	
Эксплуатационные	Куль-Ёганское/ Пойменное	14	89	С	5,1395 / 874				5,1395 / 874
Эксплуатационные	Куль-Ёганское/ Пойменное	14	120	С	4,7717 / 334				4,7717 / 334
Эксплуатационные	Куль-Ёганское/ Пойменное	14	122	Б	2,2104 / 199				2,2104 / 199
Эксплуатационные	Куль-Ёганское/ Пойменное	14	124	Б	0,6249 / 56				0,6249 / 56
ИТОГО					20,5544 / 2688			7,6626 / 1210	12,8918 / 1478
Вольтрассовый проезд (дорога автомобильная)									
Эксплуатационные	Куль-Ёганское/ Пойменное	14	97	К	0,0183 / 3			0,0183 / 3	
ИТОГО					0,0183 / 3			0,0183 / 3	
Магистральный продуктопровод, основная и резервная нитка, вольтрассовая двухцепная ВЛ 10кВ (сооружение магистрального трубопроводного транспорта)									
Защитные	Куль-Ёганское/ Пойменное	15	31	Б	4,1244 / 495				4,1244 / 495
ИТОГО					4,1244 / 495				4,1244 / 495
Кабель ВОЛС (линия связи)									
Эксплуатационные	Куль-Ёганское/ Пойменное	14	89	С	0,0124 / 2				0,0124 / 2
ИТОГО					0,0124 / 2				0,0124 / 2

Взам. инв. №

Подпись и дата

№ инв. № подл.

Лист

0062.2021-02-2.1-ПМТ2

17

Изм. К.уч. Лист № док. Подп. Дата

Магистральный продуктопровод, основная и резервная нитка (трубопровод подземный)

Защитные	Куль-Ёганское/ Пойменное	15	19	ИВ	0,9315 / 65			0,9315 / 65	
Защитные (ОЗУ)	Куль-Ёганское/ Пойменное	15	25	ИВ	0,7907 / 40		0,7907 / 40		
Защитные (ОЗУ)	Куль-Ёганское/ Пойменное	15	215	ИВ	0,0744 / 5			0,0744 / 5	
Защитные (ОЗУ)	Куль-Ёганское/ Пойменное	16	46	ИВ	0,2979 / 27			0,2979 / 27	
Защитные	Куль-Ёганское/ Пойменное	16	47	ИВ	0,2973 / 30			0,2973 / 30	
Защитные	Куль-Ёганское/ Пойменное	16	49	ИВ	0,5915 / 30			0,5915 / 30	
Защитные	Куль-Ёганское/ Пойменное	16	50	ИВ	1,1506 / 92		1,1506 / 92		
Защитные	Куль-Ёганское/ Пойменное	16	52	ИВ	0,2806 / 22			0,2806 / 22	
Защитные	Куль-Ёганское/ Пойменное	16	53	ИВ	2,4708 / 148		2,4708 / 148		
Защитные	Куль-Ёганское/ Пойменное	16	54	ИВ	0,3816 / 19		0,3816 / 19		
Защитные	Куль-Ёганское/ Пойменное	16	55	ИВ	0,1697 / 10		0,1697 / 10		
Защитные (ОЗУ)	Куль-Ёганское/ Пойменное	16	122	ИВ	1,3174 / 119		1,3174 / 119		
Защитные (ОЗУ)	Куль-Ёганское/ Пойменное	16	129	ИВ	1,2449 / 100		1,2449 / 100		
Защитные	Куль-Ёганское/ Пойменное	16	162	ИВ	0,4092 / 37		0,4092 / 37		
ИТОГО					10,4081 / 744		7,9349 / 565	2,4732 / 179	
ВСЕГО					36,1361 / 4075		7,9349 / 565	11,1726 / 1535	17,0286 / 1975

№ инв. № подл.	Подпись и дата	Взам. инв. №

Изм.	К.уч.	Лист	№ док	Подп.	Дата

0062.2021-02-2.1-ПМТ2

Лист

18

Номер лесного квартала	Номер лесотаксационного выдела	Целевое назначение лесов	Преобладающая порода	Состав	Возраст	Бонитет	Полнота	Средний запас древесины (куб.м/га)			
								Молодняки	Средне-возрастные	Приспевающие	Спелые и перестойные
1	2	3	4	5	6	7	8	9	10	11	12
Площадка пункта обогрева персонала, Кабельная эстакада от узла приема СОД до пункта обогрева (площадка производственная с покрытием)											
14	97	Эксплуатационные	К	3К2Е1С4Б	200	5	0,5			140	
Магистральный продуктопровод основная нитка, узел приема СОД, подъездная автодорога к узлу приема СОД, кабельная эстакада на узле приема СОД, БКЭС, мачта связи на узле приема СОД, вдольтрассовая двухцепная ВЛ 10 кВ (сооружение магистрального трубопроводного транспорта)											
14	72	Эксплуатационные	С	5С2Е1К2Б	120	5	0,6			130	
14	73	Эксплуатационные	К	5К1Е4Б	190	5	0,5			160	
14	78	Защитные	Б	7Б2К1Е	65	3	0,6				100
14	88	Эксплуатационные	К	4К2Е4Б+С	200	5	0,5			160	
14	89	Эксплуатационные	С	10С	135	5Б	0,4				170
14	120	Эксплуатационные	С	10С+Б	150	5А	0,5				70
14	122	Эксплуатационные	Б	5Б10С2К2Е+С	65	4	0,6				90
14	124	Эксплуатационные	Б	7Б2К1Е	65	4	0,6				90
Вдольтрассовый проезд (дорога автомобильная)											
14	97	Эксплуатационные	К	3К2Е1С4Б	200	5	0,5			140	
Магистральный продуктопровод, основная и резервная нитка, вдольтрассовая двухцепная ВЛ 10кВ (сооружение магистрального трубопроводного транспорта)											
15	31	Защитные	Б	5Б20С2К1Е+С	75	4	0,7				120
Кабель ВОЛС (линия связи)											
14	89	Эксплуатационные	С	10С	135	5Б	0,4				170
Магистральный продуктопровод, основная и резервная нитка (трубопровод подземный)											
15	19	Защитные	ИВ	10ИВ	45	4	0,6			70	
15	25	Защитные (ОЗУ)	ИВ	10ИВ	25	3	0,7		50		
15	215	Защитные (ОЗУ)	ИВ	10ИВ	45	4	0,6			70	
16	46	Защитные (ОЗУ)	ИВ	10ИВ+ИВ	45	4	0,9			90	
16	47	Защитные	ИВ	10ИВ+ИВ	45	4	1,0			100	
16	49	Защитные	ИВ	10ИВ	45	4	0,5			50	
16	50	Защитные	ИВ	10ИВ	35	4	1,0		80		
16	52	Защитные	ИВ	10ИВ+ИВ	45	4	0,7			80	
16	53	Защитные	ИВ	10ИВ+ИВ	40	4	0,8		60		
16	54	Защитные	ИВ	10ИВ+ИВ	35	4	0,6		50		
16	55	Защитные	ИВ	10ИВ	35	4	0,8		60		
16	122	Защитные (ОЗУ)	ИВ	10ИВ	35	3	1,0		90		
16	129	Защитные (ОЗУ)	ИВ	10ИВ	35	4	1,0		80		
16	162	Защитные	ИВ	10ИВ	35	3	1,0		90		

Взам. инв. №	
Подпись и дата	
Инв. № подл.	

Изм.	К.уч.	Лист	№ док	Подп.	Дата	0062.2021-02-2.1-ПМТ2	Лист
							19

Продолжение таблицы 1.1.6

Ф. 23-16

Объекты лесной инфраструктуры							
№ п/п	Лесничество	Участковое лесничество / урочище (при наличии)	Лесной квартал	Лесотаксационный выдел	Наименование объекта	Единица измерения	Объем
1	2	3	4	5	6	7	8
-	-	-	-	-	-	-	-

Объекты лесного семеноводства							
№ п/п	Лесничество	Участковое лесничество / урочище (при наличии)	Лесной квартал	Лесотаксационный выдел	Наименование объекта лесного семеноводства	Единица измерения	Объем
1	2	3	4	5	6	7	8
1	-	-	-	-	-	-	-

Объекты, не связанные с созданием лесной инфраструктуры							
№ п/п	Лесничество	Участковое лесничество / урочище (при наличии)	Лесной квартал	Лесотаксационный выдел	Наименование объекта	Единица измерения	Объем
1	2	3	4	5	6	7	8
-	-	-	-	-	-	-	-

Сведения об особо защитных участках лесов (ОЗУ), особо охраняемых природных территориях (ООПТ), зонах с особыми условиями использования территорий на проектируемом лесном участке

Наименование участкового лесничества	Наименование урочища (при наличии)	Виды ОЗУ, наименование ООПТ, виды зон с особыми условиями использования территорий	Перечень лесных кварталов или их частей	Перечень лесных выделов или их частей	Площадь (га)
1	2	3	4	5	6
Куль-Ёганское	Пойменное	Водоохранная зона	15	25	0.7907
Куль-Ёганское	Пойменное	Водоохранная зона	15	215	0.0744
Куль-Ёганское	Пойменное	Водоохранная зона	16	46	0.2979
Куль-Ёганское	Пойменное	Водоохранная зона	16	122	1.3174
Куль-Ёганское	Пойменное	Водоохранная зона	16	129	1.2449
ИТОГО:	-	-	-	-	3.7253

Количественные и качественные характеристики лесного участка, общей площадью 9106 кв.м., расположенного на территории Нижневартовского лесничества, необходимые для размещения линейного объекта на условиях публичного сервитута представлены в таблице 1.7.

Взам. инв. №	
Подпись и дата	
№ инв. № подл.	

Изм.	К.уч.	Лист	№ док	Подп.	Дата	0062.2021-02-2.1-ПМТ2	Лист
							20

Таблица 1.7 - Количественные и качественные характеристики лесного участка, общей площадью 9106 кв.м., на которых линейный объект может быть размещен на условиях публичного сервитута

Характеристика лесного участка												
Целевое назначение лесов	Лесничество	Участковое лесничество/ урочище (при наличии)	Лесной квартал/ Лесотаксационный выдел	Хозяйство/ Преобладающая порода	Площадь(га)/ запас древесины (куб.м)		В том числе по группам возраста древостоя (га/куб.м)					
							молодняки	Средневозрастные	приспевающие	спелые и перестойные		
Сооружение магистрального трубопроводного транспорта												
Защитные	Нижневартовское	Нижневартовское лесничество, Пойменное	17	20	Лв/ ИВ	0,7541	30		0,7541/ 30			
Защитные	Нижневартовское	Нижневартовское лесничество, Пойменное	17	23	--	0,1565	--	Трасса коммуникаций				
Всего по отводу:						0,9106	30		0,7541/ 30			
Средние таксационные показатели насаждений лесного участка												
Целевое назначение лесов	Лесной квартал	Лесотаксационный выдел	Хозяйство, Преобладающая порода	Состав	Возраст	Бонитет	Полнота	Средний запас древесины (куб.м/га)				
								Молодняки	Средне-возрастные	Приспевающие	Спелые и перестойные	
Защитные	17	20	Лв/ ИВ	10ИВ	25	3	0,6	-	40	-	-	-
Объекты лесной инфраструктуры												
№ п/п	Лесничество	Участковое лесничество/урочище (при наличии)	Лесной квартал	Лесотаксационный выдел	Наименование объекта	Единица измерения	Объем					
1	2	3	4	5	6	7	8					
-	-	-	-	-	-	-	-					
Объекты лесного семеноводства												
№ п/п	Лесничество	Участковое лесничество/урочище (при наличии)	Лесной квартал	Лесотаксационный выдел	Наименование объекта лесного семеноводства	Единица измерения	Объем					
-	-	-	-	-	-	-	-					
Объекты, не связанные с созданием лесной инфраструктуры												
№ п/п	Лесничество	Участковое лесничество/урочище (при наличии)	Лесной квартал	Лесотаксационный выдел	Наименование объекта	Единица измерения	Объем					
1	Нижневартовское	Нижневартовское лесничество, Пойменное	17	23	Трасса коммуникаций	га	0,1565					
Магистральный продуктопровод, основная и резервная нитка, вдольтрассовая двухцепная ВЛ 10кВ												
1	Нижневартовское	Нижневартовское лесничество, Пойменное	17	23	Трасса коммуникаций	га	0,1565					
Сведения об особо защитных участках лесов (ОЗУ), особо охраняемых природных территориях (ООПТ), зонах с особыми условиями использования территорий на проектируемом лесном участке												
Наименование участкового лесничества	Наименование урочища (при наличии)	Виды ОЗУ, наименование ООПТ, виды зон с особыми условиями использования территорий	Перечень лесных кварталов или их частей	Перечень лесных выделов или их частей	Площадь (га)							
-	-	-	-	-	-							
0062.2021-02-2.1-ПМТ2												
											Лист	21
Изм.	К.уч.	Лист	№ док	Подп.	Дата							

1.1.2 Перечень и сведения о площади образуемых земельных участков, которые будут отнесены к территориям общего пользования или имуществу общего пользования

Земельные участки, относящиеся к территориям общего пользования или имуществу общего пользования проектом не предусмотрены.

1.1.3 Перечень координат характерных точек образуемых земельных участков, в отношении которых предполагается изъятие для государственных нужд

Резервирование и (или) изъятие земельных участков для государственных или муниципальных нужд настоящим проектом не предусмотрено. В связи с чем условные номера образуемых земельных участков, кадастровые номера или иные ранее присвоенные государственные учетные номера существующих земельных участков, в отношении которых предполагаются их резервирование и (или) изъятие для государственных или муниципальных нужд, их адреса или описание местоположения, перечень и адреса, расположенных на таких земельных участках объектов недвижимого имущества, не приводятся.

Границы земельных участков, образование которых предусмотрено схемой расположения земельного участка или земельных участков на кадастровом плане территории, срок действия которой не истек в настоящем проекте межевания территории - отсутствуют.

№ инв. № подл.	Подпись и дата	Взам. инв. №					Лист
Изм.	К.уч.	Лист	№ док	Подп.	Дата	0062.2021-02-2.1-ПМТ2	Лист

1.1.4 Перечень кадастровых номеров существующих земельных участков, на которых линейный объект может быть размещен на условиях сервитута, публичного сервитута, их адреса или описание местоположения, перечень и адреса расположенных на таких земельных участках объектов недвижимого имущества (при наличии сведений о них в Едином государственном реестре недвижимости)

№	Кадастровый номер земельного участка/ квартала	Адрес (описание местоположения) земельного участка	Площадь земельного участка, кв.м.	Вид разрешенного использования земельного участка	Категория земель	Площадь земельного участка, подлежащего обременению публичным сервитутом, кв.м.	Объекты капитального строительства, учтенные в ЕГРН, в границах устанавливаемого публичного сервитута
1	2	3	4	5	6	7	8
Устанавливаемый публичный сервитут (ПС1) в границах МО Нижневартовский район							
1	86:04:0000001:35009:чзу1	Ханты-Мансийский автономный округ - Югра, р-н Нижневартовский, тер Ермаковский лицензионный участок	57 300	Строительство вдольтрассовой ВЛ 6 кВ в габаритах 35 кВ для продуктопровода ШФЛУ "Губкинский ГПЗ - Нижневартовский ГПЗ - Южно-Балыкский ГПЗ - Тобольский НХК" участок 660 км - 867 км. Пусковой комплекс 2/2	Земли промышленности и иного специального назначения	4587	86:04:0000001:75129
2	86:04:0000001:35010:чзу1	Ханты-Мансийский автономный округ - Югра, р-н Нижневартовский, тер Ермаковский лицензионный участок	300	Строительство вдольтрассовой ВЛ 6 кВ в габаритах 35 кВ для продуктопровода ШФЛУ "Губкинский ГПЗ - Нижневартовский ГПЗ - Южно-Балыкский ГПЗ - Тобольский НХК" участок 660 км - 867 км. Пусковой комплекс 2/2	Земли промышленности и иного специального назначения	95	-
3	86:04:0000001:116081:чзу1	Ханты-Мансийский автономный округ - Югра, Нижневартовский район	246 186	Трубопроводный транспорт	Земли промышленности и иного специального назначения	7123	86:04:0000001:75129
4	86:04:0000001:35008:чзу1	Ханты-Мансийский автономный округ - Югра, р-н Нижневартовский, тер Ермаковский лицензионный участок	600	Строительство вдольтрассовой ВЛ 6 кВ в габаритах 35 кВ для продуктопровода ШФЛУ "Губкинский ГПЗ - Нижневартовский ГПЗ - Южно-Балыкский ГПЗ - Тобольский НХК" участок 660 км - 867 км. Пусковой комплекс 2/2	Земли промышленности и иного специального назначения	566	-
5	86:04:0000001:103770:чзу1	Ханты-Мансийский автономный округ - Югра, Нижневартовский район, Мегионский лицензионный участок	1 480 000	Сенокос	Земли сельскохозяйственного назначения	105594	-
6	86:04:0000001:35006:чзу1	Ханты-Мансийский автономный округ - Югра, р-н. Нижневартовский	1 824 291	Строительство вдольтрассовой ВЛ 6 кВ в габаритах 35 кВ магистрального продуктопровода ШФЛУ "Губкинский ГПЗ - Нижневартовский ГПЗ - Южно-Балыкский ГПЗ - Тобольский НХК" участок 619 км - 660 км, пусковой комплекс 2/1	Земли промышленности и иного специального назначения	115950	-
7	86:04:0000001:101642:чзу1	Ханты-Мансийский автономный округ - Югра, Нижневартовский район, Мегионский, Ватинский, Северо-Ореховский, Ермаковский лицензионные участки	646 600	Техническое перевооружение ВЛ 110 кВ Кирьяновская – Ореховская – ПП Восточный – 1 цепь; Кирьяновская – ПП Восточный – 2 цепь	Земли промышленности и иного специального назначения	2832	-
8	86:04:0000001:17255:чзу1	Ханты-Мансийский автономный округ - Югра, р-н Нижневартовский, тер Мыхпайский лицензионный участок	142 961	Под карьер № 1 гидронамывного карьера грунта "Мега"	Земли промышленности и иного специального назначения	4514	-
9	86:04:0000001:17254:чзу1	Ханты-Мансийский автономный округ - Югра, р-н Нижневартовский, тер Мыхпайский лицензионный	29 146	Под ВЛ 6 кВ, пульпопровод № 2 гидронамывного карьера грунта "Мега"	Земли промышленности и иного специального назначения	1224	-

Инд. № подл.	Подпись и дата	Взам. инв. №

Изм.	Кол.уч	Лист	Недок	Подп.	Дата

0062.2021-02-2.1-ПМТ2

Лист

23

		участок					
10	86:04:0000001:117093:чзу1	Ханты-Мансийский автономный округ - Югра, Нижневартовский район	15 995	Трубопроводный транспорт	Земли промышленности и иного специального назначения	539	86:04:0000001:75129
11	86:04:0000001:20927:чзу1	Ханты-Мансийский автономный округ - Югра, р-н. Нижневартовский	15 748	Трубопроводный транспорт	Земли промышленности и иного специального назначения	6543	86:04:0000001:75129
12	86:04:0000001:116080:чзу1	Ханты-Мансийский автономный округ - Югра, Нижневартовский район	2 140	Трубопроводный транспорт	Земли промышленности и иного специального назначения	0505	86:04:0000001:75129
13	86:04:0000001:26658:чзу1	Ханты-Мансийский автономный округ - Югра, р-н. Нижневартовский	12 500	Под реконструкцию и дооснащение существующего незаконченного строительства "Продуктопровод ШФЛУ Губкинский ГПЗ - Нижневартовский ГПЗ - Южно-Балыкский ГПЗ - Тобольский НХК" участок 660-867 км, пусковой комплекс №2/2 -	Земли промышленности и иного специального назначения	6884	86:04:0000001:116080, 86:04:0000001:75129
14	86:04:0000001:20930:чзу1	Ханты-Мансийский автономный округ - Югра, р-н Нижневартовский	1 512	Сопутствующие объекты магистрального продуктопровода "Губкинский ГПЗ-Нижневартовский ГПЗ-Южно-Балыкский ГПЗ-Тобольский НХК" (543-619км, п/к 2/1, ЭХЗ 660-867км), резервной нитки продуктопровода "Нижневартовский ГПЗ-Южно-Балыкский ГПЗ" (на участке 660км)	Земли промышленности и иного специального назначения	28	-
15	86:04:0000001:20931:чзу1	Ханты-Мансийский автономный округ - Югра, р-н. Нижневартовский	1 474 548	Магистральный продуктопровод "Губкинский ГПЗ-Нижневартовский ГПЗ - Южно-Балыкский ГПЗ - Тобольский НХК" (543 - 619 км, п/к 2/1, ЭХЗ 660 - 867 км), резервная нитка продуктопровода "Нижневартовский ГПЗ-Южно-Балыкский ГПЗ" (на участке 660 км Ореховская НПС)	Земли промышленности и иного специального назначения	2292	-
16	86:04:0000001:117092:чзу1	Ханты-Мансийский автономный округ - Югра, Нижневартовский район	366	Трубопроводный транспорт	Земли промышленности и иного специального назначения	223	-
17	86:04:0000001:117046:чзу1	Ханты-Мансийский автономный округ - Югра, Нижневартовский район	5 851	Энергетика	Земли промышленности и иного специального назначения	1432	-
18	86:04:0000001:35603:чзу1	Ханты-Мансийский автономный округ - Югра, р-н Нижневартовский, Мегионский, Мыхлайский, Смотлорский лицензионные участки	2 798 500	под обустройство Мегионского месторождения нефти	Земли промышленности и иного специального назначения	11640	-
19	86:04:0000001:24883:чзу1	Ханты-Мансийский автономный округ - Югра, р-н Нижневартовский, Мегионский лицензионный участок	90 800	Недропользование	Земли промышленности и иного специального назначения	512	-
20	86:04:0000001:114754:чзу1	Ханты-Мансийский автономный округ - Югра, Нижневартовский район, Мегионское месторождение нефти	113 560	Недропользование	Земли промышленности и иного специального назначения	2117	-
21	86:04:0000001:101461:чзу1	Ханты-Мансийский автономный округ-Югра, Нижневартовский район, Мегионский лицензионный участок, Мыхлайский лицензионный участок	158 900	Недропользование	Земли промышленности и иного специального назначения	1238	86:04:0000001:109265

Инд. № подл.	Подпись и дата	Взам. инв. №

Изм.	Кол.уч	Лист	Недок	Подп.	Дата

0062.2021-02-2.1-ПМТ2

Лист

24

22	86:04:0000001:36599:чзу1	Ханты-Мансийский автономный округ - Югра, р-н Нижневартовский, Мегионский лицензионный участок	349 500	Обустройство Мегионского месторождения нефти. Нефтеобводные сети и водоводы	Земли промышленности и иного специального назначения	1264	86:04:0000001:109265
23	86:04:0000001:24238:чзу1	Ханты-Мансийский автономный округ - Югра, р-н Нижневартовский, Мегионский лицензионный участок	163 300	Реконструкция низконапорного водовода МКНС-1 - ЦКНС Мегионского месторождения нефти инв. №13-4038	Земли промышленности и иного специального назначения	1939	-
24	86:04:0000001:24237:чзу1	Ханты-Мансийский автономный округ - Югра, р-н Нижневартовский, Мегионский лицензионный участок	20 600	Реконструкция низконапорного водовода МКНС-1 - ЦКНС Мегионского месторождения нефти инв. №13-4038	Земли промышленности и иного специального назначения	243	-
25	86:04:0000001:36005:чзу1	Ханты-Мансийский автономный округ - Югра, р-н Нижневартовский, Мегионский лицензионный участок	186 700	Недропользование	Земли промышленности и иного специального назначения	1594	-
26	86:04:0000001:126549:чзу1	Ханты-Мансийский автономный округ - Югра, Нижневартовский район, на территории Мыхпайского и Мегионского месторождения нефти	58 080	Недропользование	Земли промышленности и иного специального назначения	1978	-
27	86:04:0000001:98890:чзу1	Ханты-Мансийский автономный округ - Югра, Нижневартовский район, Мегионское лесничество, Куль - Еганское участковое лесничество, пойменное урочище, квартал №4-6, 8, 12-16	115 037 676	Участок лесного фонда	Земли лесного фонда	361361	-
28	86:04:0000001:36247:чзу1	Ханты-Мансийский автономный округ - Югра, Нижневартовский р-н, Лесхоз Нижневартовский тер	77 323 925 493	Участок лесного фонда	Земли лесного фонда	9106	-
29	86:04:0000001: чзу1	Ханты-Мансийский автономный округ - Югра, Нижневартовский район	-	-	Земли запаса	2210566	86:04:0000001:75129
Итого по зоне ПС1 в границах МО Нижневартовский район						2864489	
Устанавливаемый публичный сервитут (ПС2) в границах МО г. Нижневартовск							
30	86:11:0000000:68623:чзу1	Ханты-Мансийский автономный округ - Югра, г. Нижневартовск, район ГПЗ	227 117	Недропользование	Земли населенных пунктов	6610	86:11:1001001:2544
31	86:11:0902001:298:чзу1	Ханты-Мансийский автономный округ - Югра, г. Нижневартовск, Северный промышленный узел города, район центрального товарного парка, Нижневартовский газоперерабатывающий завод, в пределах городской черты	2 795	Под существующее линейное сооружение: электросетевой комплекс, включающий воздушные линии электропередачи, напряжением 220 кВ	Земли населенных пунктов	38	
32	86:11:0000000:68606:чзу1	Ханты-Мансийский автономный округ - Югра, г. Нижневартовск, район ГПЗ	72 100	Трубопроводный транспорт	Земли населенных пунктов	7311	
33	E3 86:11:0000000:41:чзу1	Ханты-Мансийский автономный округ - Югра, г. Нижневартовск, Северо-Западная часть города, район Нижневартовского ГПЗ	15 100	под объект "Участок магистрального газопровода от Нижневартовского газоперерабатывающего завода до Дожимной компрессорной станции в Локосово ПК 0-ПК 215"	Земли населенных пунктов	2594	86:11:1001001:2544
34	86:11:0000000:82291:чзу1	Российская Федерация, Ханты-Мансийский автономный округ - Югра, г. Нижневартовск, в пределах городской черты	955 235	Нефтехимическая промышленность	Земли населенных пунктов	11376	86:11:1001001:2544, 86:11:1001001:2123, 86:11:0000000:3661, 86:11:0000000:80563, 86:11:0000000:2122, 86:11:0000000:311, 86:11:0000000:78831 86:11:0000000:70232 86:11:1001001:2139 86:11:1001001:212

Инд. № подл.	Подпись и дата	Взам. инв. №

Изм.	Кол.уч	Лист	Недок	Подп.	Дата

0062.2021-02-2.1-ПМТ2

Лист

25

35	ЕЗ 86:11:0000000:2:чзу1	Ханты-Мансийский автономный округ - Югра, г. Нижневартовск	102 708	Трубопроводный транспорт	Земли населенных пунктов	2809	
36	ЕЗ 86:11:0000000:3:чзу1	Ханты-Мансийский автономный округ - Югра, г. Нижневартовск	10 715	Трубопроводный транспорт	Земли населенных пунктов	133	
37	86:11:1001001:3058:чзу1	Ханты-Мансийский автономный округ-Югра, г. Нижневартовск, район Нижневартовского газоперерабатывающего комплекса	77 039	Под воздушные линии электропередачи	Земли населенных пунктов	16383	
38	86:11:0000000:81391:чзу1	Ханты-Мансийский автономный округ - Югра, г. Нижневартовск	2 619	Трубопроводный транспорт	Земли населенных пунктов	93	
39	86:11:1001001:3057:чзу1	Ханты-Мансийский автономный округ-Югра, г. Нижневартовск, район Нижневартовского газоперерабатывающего комплекса	445	Коммунальное обслуживание	Земли населенных пунктов	22	
40	86:11:1001001:2002:чзу1	Ханты-Мансийский Автономный округ - Югра АО, г. Нижневартовск, район Нижневартовского газоперерабатывающего комплекса	77 140	Под воздушные линии электропередачи	Земли населенных пунктов	6	
41	86:11:1001001:3919:чзу1	Ханты-Мансийский автономный округ - Югра, г. Нижневартовск	2 368	Энергетика	Земли населенных пунктов	824	
42	86:11:1001001:3920:чзу1	Ханты-Мансийский автономный округ-Югра, г. Нижневартовск	2 384	Энергетика	Земли населенных пунктов	2162	
43	86:11:1001001:3904:чзу1	Ханты-Мансийский автономный округ - Югра, г. Нижневартовск	309	Энергетика	Земли населенных пунктов	145	
44	86:11:1001001:3906:чзу1	Ханты-Мансийский автономный округ - Югра, г. Нижневартовск	40	Энергетика	Земли населенных пунктов	36	
45	86:11:1001001:2581:чзу1	ХМАО-Югра, г. Нижневартовск, Самотлорский лицензионный участок	96	Для размещения объектов, характерных для населённых пунктов	Земли населенных пунктов	92	
46	86:11:1001001:26:чзу1	Установлено относительно ориентира, расположенного в границах участка. Почтовый адрес ориентира: Ханты-Мансийский - Югра АО, г. Нижневартовск, в районе НВ ГПЗ, строение 2	1 056	Под региональный диспетчерский пункт	Земли населенных пунктов	26	
47	86:11:1001001:40:чзу1	Установлено относительно ориентира, расположенного в границах участка. Почтовый адрес ориентира: Ханты-Мансийский автономный округ - Югра, г.Нижневартовск, п. ГПЗ, строен. 3,4,5,8	19 678	Под иными объектами специального назначения	Земли населенных пунктов	654	
48	86:11:1001001:чзу1	Ханты-Мансийский автономный округ – Югра, г. Нижневартовск	-	-	Земли населенных пунктов	190273	86:11:1001001:2544
Итого по зоне ПС1 в границах МО г. Нижневартовск						241587	
Всего по зоне публичного сервитута (ПС)						3106076	

Инд. № подл.	Подпись и дата	Взам. инв. №

Изм.	Кол.уч	Лист	Недок	Подп.	Дата

0062.2021-02-2.1-ПМТ2

Лист

26

1.2 Перечень координат характерных точек образуемых земельных участков

Система координат МСК-86, зона 4

№ п/п	Имя точки	X, м	Y, м
86:04:0000001:ЗУ1 (площадь 588114 кв.м.)			
:ЗУ1(1)			
1	1	957 360,95	4 407 492,44
2	2	957 338,75	4 407 552,45
3	3	957 306,30	4 407 474,74
:ЗУ1(2)			
4	4	957 443,63	4 406 976,05
5	5	957 431,94	4 407 285,84
6	6	957 388,45	4 407 403,54
7	7	957 384,21	4 407 404,31
8	8	957 273,09	4 407 386,90
9	9	957 278,77	4 407 371,26
10	10	957 306,93	4 407 381,47
11	11	957 313,73	4 407 358,95
12	12	957 317,28	4 407 346,39
13	13	957 322,21	4 407 327,82
14	14	957 324,96	4 407 316,79
15	15	957 328,30	4 407 302,66
16	16	957 332,34	4 407 284,15
17	17	957 335,99	4 407 265,85
18	18	957 339,49	4 407 246,40
19	19	957 343,25	4 407 222,56
20	20	957 345,68	4 407 204,78
21	21	957 347,74	4 407 187,49
22	22	957 349,44	4 407 170,76
23	23	957 351,17	4 407 149,93
24	24	957 352,01	4 407 137,35
25	25	957 352,78	4 407 122,99
26	26	957 331,23	4 407 122,99
27	27	957 331,81	4 407 046,53
28	28	957 353,48	4 407 046,69
29	29	957 353,06	4 407 035,35
30	30	957 352,30	4 407 019,41
31	31	957 351,19	4 407 002,20
32	32	957 350,05	4 406 987,92
:ЗУ1(3)			
33	33	957 446,03	4 406 912,03
34	34	957 444,38	4 406 955,81
35	35	957 348,12	4 406 968,04
36	36	957 346,31	4 406 952,16
37	37	957 344,64	4 406 939,24
38	38	957 342,64	4 406 925,27
39	39	957 372,24	4 406 921,35
:ЗУ1(4)			
40	40	957 547,76	4 406 586,61
41	41	957 455,80	4 406 652,76

Инва. № подл.	Взам. инв. №
Подпись и дата	

Изм.	К.уч.	Лист	№ док	Подп.	Дата	0062.2021-02-2.1-ПМТ2	Лист
							27

№ п/п	Имя точки	X, м	Y, м
42	42	957 446,07	4 406 910,99
43	43	957 372,15	4 406 920,38
44	44	957 342,50	4 406 924,30
45	45	957 339,98	4 406 908,40
46	46	957 335,74	4 406 884,71
47	47	957 332,97	4 406 870,74
48	48	957 331,32	4 406 862,92
49	49	957 323,47	4 406 829,07
50	50	957 318,34	4 406 809,40
51	51	957 310,78	4 406 782,95
52	52	957 308,09	4 406 774,13
53	53	957 300,72	4 406 751,36
54	54	957 292,05	4 406 726,65
55	55	957 286,85	4 406 712,74
56	56	957 280,23	4 406 695,86
57	57	957 275,20	4 406 683,60
58	58	957 264,49	4 406 658,88
59	59	957 252,62	4 406 633,42
60	60	957 245,23	4 406 618,42
61	61	957 239,15	4 406 606,53
62	62	957 228,20	4 406 586,05
63	63	957 209,73	4 406 553,82
64	64	957 202,04	4 406 541,16
65	65	957 190,57	4 406 523,02
66	66	957 180,40	4 406 507,61
67	67	957 165,90	4 406 486,65
68	68	957 157,23	4 406 474,62
69	69	957 149,30	4 406 463,94
70	70	957 140,59	4 406 452,54
71	71	957 135,27	4 406 445,73
72	72	957 122,03	4 406 429,30
73	73	957 100,36	4 406 403,82
74	74	957 083,46	4 406 385,08
75	75	957 066,99	4 406 367,68
76	76	957 047,00	4 406 347,62
77	77	957 033,94	4 406 335,10
78	78	956 992,27	4 406 297,95
79	79	956 965,87	4 406 276,43
80	80	956 960,36	4 406 272,25
81	81	956 962,37	4 406 237,27
82	82	957 170,35	4 406 367,35
83	83	957 335,14	4 406 463,37
84	84	957 534,75	4 406 579,62
		:3У1(5)	
85	85	957 756,63	4 406 407,27
86	86	957 741,98	4 406 446,91
87	87	957 553,14	4 406 582,74
88	88	957 537,57	4 406 574,39
89	89	957 346,09	4 406 462,80
90	90	957 173,49	4 406 362,24
91	91	956 962,77	4 406 230,35
92	92	956 969,81	4 406 108,04
93	93	957 742,91	4 406 393,76

Инов. № подл.	Взам. инв. №
Подпись и дата	

Изм.	К.уч.	Лист	№док	Подп.	Дата

0062.2021-02-2.1-ПМТ2

Лист

28

№ п/п	Имя точки	X, м	Y, м
94	94	957 747,02	4 406 406,56
		:3У1(6)	
95	95	956 837,28	4 406 159,01
96	96	956 836,49	4 406 178,25
97	97	956 831,82	4 406 175,64
98	98	956 820,39	4 406 169,44
99	99	956 808,36	4 406 163,12
100	100	956 793,48	4 406 155,57
101	101	956 780,56	4 406 149,26
102	102	956 768,83	4 406 143,73
103	103	956 756,11	4 406 137,93
104	104	956 744,25	4 406 132,71
105	105	956 731,23	4 406 127,18
106	106	956 717,83	4 406 121,71
107	107	956 689,31	4 406 110,71
108	108	956 700,91	4 406 081,83
109	109	956 715,48	4 406 086,82
110	110	956 725,05	4 406 090,20
111	111	956 730,36	4 406 092,12
		:3У1(7)	
112	112	956 838,12	4 406 138,22
113	113	956 837,56	4 406 151,98
114	114	956 760,00	4 406 103,43
115	115	956 764,77	4 406 105,35
116	116	956 771,11	4 406 107,93
117	117	956 784,25	4 406 113,45
118	118	956 796,24	4 406 118,67
119	119	956 808,02	4 406 123,97
120	120	956 814,14	4 406 126,79
121	121	956 830,57	4 406 134,60
		:3У1(8)	
122	122	956 767,52	4 405 574,49
123	123	956 817,06	4 405 757,07
124	124	956 643,69	4 405 874,68
125	125	956 585,31	4 405 750,39
126	126	956 631,22	4 405 706,07
127	127	956 623,27	4 405 697,26
128	128	956 638,41	4 405 683,60
129	129	956 645,20	4 405 692,58
130	130	956 713,94	4 405 626,21
131	131	956 707,44	4 405 619,47
132	132	956 719,41	4 405 608,83
133	133	956 725,45	4 405 615,10
		:3У1(9)	
134	134	952 875,61	4 402 682,65
135	135	952 870,37	4 402 683,10
136	136	952 869,12	4 402 667,65
		:3У1(10)	
137	137	952 856,26	4 401 566,37
138	138	952 885,65	4 401 919,59
139	139	952 897,37	4 402 060,44
140	140	952 820,75	4 402 066,38
141	141	952 810,04	4 401 933,19

Инва. № подл.	Подпись и дата	Взам. инв. №

Изм.	К.уч.	Лист	№ док	Подп.	Дата

0062.2021-02-2.1-ПМТ2

Лист

29

№ п/п	Имя точки	X, м	Y, м
142	142	952 779,22	4 401 550,02
143	143	952 851,79	4 401 565,42
		:3У1(11)	
144	144	952 870,11	4 401 431,30
145	145	952 871,98	4 401 454,59
146	146	952 847,13	4 401 456,59
147	147	952 855,92	4 401 562,16
148	148	952 852,68	4 401 561,48
149	149	952 778,89	4 401 545,83
150	150	952 762,15	4 401 337,70
		:3У1(12)	
151	151	952 376,87	4 395 745,90
152	152	952 483,36	4 397 017,33
153	153	952 401,96	4 396 949,97
154	154	952 295,26	4 395 710,36
		:3У1(13)	
155	155	949 905,99	4 394 388,33
156	156	949 858,87	4 394 471,32
157	157	949 678,75	4 394 369,61
158	158	949 670,14	4 394 346,81
159	159	949 539,28	4 394 272,64
160	160	949 545,96	4 394 294,63
161	161	949 433,60	4 394 231,32
162	162	949 376,54	4 394 113,14
163	163	949 367,42	4 394 084,95
164	164	949 517,69	4 394 169,60
165	165	949 521,12	4 394 189,90
166	166	949 654,24	4 394 264,88
167	167	949 652,01	4 394 245,26
		:3У1(14)	
168	168	949 303,28	4 394 103,10
169	169	949 317,01	4 394 165,63
170	170	949 279,79	4 394 144,65
171	171	949 277,02	4 394 149,72
172	172	949 232,55	4 394 124,86
173	173	949 231,72	4 394 137,44
174	174	949 229,25	4 394 137,28
175	175	949 228,00	4 394 156,28
176	176	949 208,29	4 394 154,98
177	177	949 215,23	4 394 049,67
178	178	949 232,42	4 394 029,58
179	179	949 270,02	4 394 040,48
		:3У1(15)	
180	180	941 845,81	4 388 407,50
181	181	941 812,71	4 388 655,28
182	182	941 822,46	4 388 656,57
183	183	941 821,14	4 388 666,51
184	184	941 830,57	4 388 667,80
185	185	941 825,29	4 388 706,93
186	186	941 806,05	4 388 704,35
187	187	941 803,57	4 388 722,83
188	188	941 807,05	4 388 723,40
189	189	941 799,64	4 388 779,41

Инов. № подл.	Взам. инв. №
Подпись и дата	

Изм.	К.уч.	Лист	№ док	Подп.	Дата
------	-------	------	-------	-------	------

0062.2021-02-2.1-ПМТ2

Лист

30

№ п/п	Имя точки	X, м	Y, м
190	190	941 727,53	4 388 617,89
191	191	941 740,47	4 388 616,09
192	192	941 745,86	4 388 576,35
193	193	941 724,04	4 388 573,48
194	194	941 731,43	4 388 517,64
195	195	941 753,27	4 388 520,53
196	196	941 769,64	4 388 397,33
		:3У1(16)	
197	197	938 979,86	4 384 625,04
198	198	938 984,16	4 384 671,70
199	199	938 966,70	4 384 723,82
200	200	938 946,90	4 384 757,12
201	201	938 938,36	4 384 760,50
202	202	938 892,45	4 384 701,03
203	203	938 888,02	4 384 695,29
204	204	938 887,96	4 384 692,50
205	205	938 881,44	4 384 686,77
206	206	938 813,32	4 384 598,53
207	207	938 861,68	4 384 579,62
208	208	938 925,70	4 384 594,74
86:04:0000001: 3У2 (площадь 84 962 кв.м.)			
		:3У2(1)	
209	209	957 551,51	4 406 962,31
210	210	957 431,94	4 407 285,84
211	211	957 443,63	4 406 976,05
		:3У2(2)	
212	212	957 575,70	4 406 896,86
213	213	957 559,31	4 406 941,21
214	214	957 444,38	4 406 955,81
215	215	957 446,03	4 406 912,03
216	216	957 470,44	4 406 908,94
		:3У2(3)	
217	217	957 666,74	4 406 650,54
218	218	957 576,09	4 406 895,82
219	219	957 470,36	4 406 907,91
220	220	957 446,07	4 406 910,99
221	221	957 455,80	4 406 652,76
222	222	957 547,76	4 406 586,61
		:3У2(4)	
223	223	957 741,98	4 406 446,91
224	224	957 668,85	4 406 644,83
225	225	957 553,14	4 406 582,74
:17254:3У1 (площадь 927 кв.м)			
226	226	957 365,26	4 407 480,71
227	227	957 360,93	4 407 492,43
228	228	957 356,17	4 407 490,89
229	229	957 306,29	4 407 474,74
230	230	957 298,96	4 407 457,16
231	231	957 361,29	4 407 476,96
232	232	957 360,57	4 407 478,98
233	233	957 363,83	4 407 480,18

Инов. № подл.	Взам. инв. №
Подпись и дата	

Изм.	К.уч.	Лист	№ док	Подп.	Дата
------	-------	------	-------	-------	------

0062.2021-02-2.1-ПМТ2

Лист

31

№ п/п	Имя точки	Х, м	У, м
:17255:3У1 (площадь 6430 кв.м)			
234	234	957 388,46	4 407 403,54
235	235	957 361,29	4 407 476,96
236	236	957 298,95	4 407 457,15
237	237	957 271,47	4 407 391,36
238	238	957 273,09	4 407 386,91
239	239	957 384,21	4 407 404,31
:101642:3У1 (площадь 2128 кв.м)			
240	240	952 372,86	4 395 697,87
241	241	952 376,87	4 395 745,90
242	242	952 295,24	4 395 710,35
243	243	952 294,73	4 395 704,27
:35009:3У1 (площадь 1500 кв.м)			
		:35009:3У1(1)	
244	244	939 240,91	4 384 782,43
245	245	939 225,21	4 384 786,29
246	246	939 212,59	4 384 744,09
247	247	939 227,02	4 384 740,52
248	248	939 237,26	4 384 770,57
		:35009:3У1(2)	
249	249	939 197,16	4 384 657,92
250	250	939 188,76	4 384 664,40
251	251	939 185,25	4 384 652,66
252	252	939 166,10	4 384 628,00
253	253	939 173,02	4 384 622,66
254	254	939 181,96	4 384 634,27
		:35009:3У1(3)	
255	255	939 209,69	4 384 648,25
256	256	939 206,70	4 384 650,56
257	257	939 195,30	4 384 632,85
		:35009:3У1(4)	
258	258	939 106,65	4 384 536,43
259	259	939 099,29	4 384 542,00
260	260	939 072,28	4 384 507,23
261	261	939 079,79	4 384 501,54
262	262	939 093,94	4 384 519,92
:98890:3У1 (площадь 12065 кв.м)			
263	263	949 367,41	4 394 084,95
264	264	949 376,50	4 394 113,02
265	265	949 376,54	4 394 113,14
266	266	949 433,59	4 394 231,31
267	267	949 317,02	4 394 165,63
268	268	949 303,28	4 394 103,10
269	269	949 270,02	4 394 040,48
270	270	949 232,42	4 394 029,58
271	271	949 215,22	4 394 049,67
272	272	949 216,97	4 394 023,16

Инов. № подл.	Взам. инв. №
Подпись и дата	

Изм.	К.уч.	Лист	№ док	Подп.	Дата
------	-------	------	-------	-------	------

0062.2021-02-2.1-ПМТ2

Лист

32

№ п/п	Имя точки	Х, м	Y, м
273	273	949 218,06	4 394 006,57
274	274	949 227,73	4 394 012,01
275	275	949 239,53	4 394 012,91
:98890:3У2 (площадь 70847 кв.м)			
:98890:3У2(1)			
276	276	939 212,58	4 384 744,09
277	277	939 225,20	4 384 786,29
278	278	939 175,11	4 384 798,63
279	279	939 045,22	4 384 898,92
280	280	938 938,36	4 384 760,51
281	281	938 946,90	4 384 757,12
282	282	938 966,70	4 384 723,82
283	283	938 984,16	4 384 671,70
284	284	938 979,86	4 384 625,04
285	285	938 925,70	4 384 594,74
286	286	938 861,68	4 384 579,62
287	287	938 813,32	4 384 598,53
288	288	938 798,47	4 384 579,30
289	289	938 956,78	4 384 457,08
290	290	939 023,86	4 384 543,97
291	291	939 072,27	4 384 507,24
292	292	939 099,28	4 384 542,01
293	293	939 050,75	4 384 578,81
294	294	939 117,63	4 384 665,42
295	295	939 166,09	4 384 628,01
296	296	939 185,25	4 384 652,66
297	297	939 188,75	4 384 664,40
298	298	939 143,70	4 384 699,19
299	299	939 183,83	4 384 751,17
:98890:3У2(2)			
300	300	938 887,96	4 384 692,50
301	301	938 888,02	4 384 695,29
302	302	938 881,44	4 384 686,77
86:04:0000001:3У3 (площадь 2210566 кв.м)			
:3У3(1)			
303	303	957 298,48	4 407 657,23
304	304	956 936,95	4 408 635,49
305	305	956 959,45	4 408 668,32
306	306	956 946,87	4 408 693,73
307	307	956 935,34	4 408 709,19
308	308	956 927,65	4 408 706,98
309	309	956 860,19	4 408 941,32
310	310	956 874,43	4 408 946,09
311	311	956 873,35	4 408 949,92
312	312	956 753,00	4 408 918,07
313	313	956 752,84	4 408 917,29
314	314	956 871,85	4 408 595,27
315	315	956 849,19	4 408 562,21
316	316	956 845,07	4 408 565,03
317	317	956 830,68	4 408 544,10
318	318	956 831,44	4 408 543,44

Инов. № подл.	Взам. инв. №
Подпись и дата	

Изм.	К.уч.	Лист	№ док	Подп.	Дата
------	-------	------	-------	-------	------

0062.2021-02-2.1-ПМТ2

Лист

33

№ п/п	Имя точки	X, м	Y, м
319	319	956 830,68	4 408 542,72
320	320	956 830,10	4 408 543,25
321	321	956 825,25	4 408 536,20
322	322	956 819,55	4 408 532,87
323	323	956 788,27	4 408 486,34
324	324	956 797,07	4 408 486,14
325	325	956 785,30	4 408 468,96
326	326	956 776,84	4 408 469,34
327	327	956 774,04	4 408 465,17
328	328	956 762,17	4 408 449,23
329	329	956 754,20	4 408 436,98
330	330	956 754,72	4 408 436,53
331	331	956 753,95	4 408 435,80
332	332	956 753,63	4 408 436,10
333	333	956 717,04	4 408 379,86
334	334	956 729,05	4 408 381,44
335	335	956 723,37	4 408 372,84
336	336	956 707,61	4 408 363,96
337	337	956 667,80	4 408 299,98
338	338	956 678,62	4 408 304,98
339	339	956 660,35	4 408 275,91
340	340	956 657,81	4 408 277,50
341	341	956 639,72	4 408 248,72
342	342	956 643,95	4 408 246,06
343	343	956 561,00	4 408 114,07
344	344	956 556,77	4 408 116,73
345	345	956 538,68	4 408 087,95
346	346	956 542,95	4 408 085,26
347	347	956 490,89	4 407 970,56
348	348	956 486,35	4 407 972,62
349	349	956 472,30	4 407 941,66
350	350	956 476,85	4 407 939,59
351	351	956 394,77	4 407 758,74
352	352	956 391,69	4 407 760,13
353	353	956 378,79	4 407 728,66
354	354	956 380,76	4 407 727,76
355	355	956 331,80	4 407 588,59
356	356	956 331,82	4 407 588,58
357	357	956 331,78	4 407 588,51
358	358	956 318,60	4 407 551,05
359	359	956 309,74	4 407 554,16
360	360	956 298,47	4 407 522,08
361	361	956 307,32	4 407 518,97
362	362	956 299,72	4 407 410,66
363	363	956 294,77	4 407 411,01
364	364	956 292,39	4 407 377,09
365	365	956 297,37	4 407 376,74
366	366	956 289,99	4 407 271,42
367	367	956 279,02	4 407 272,19
368	368	956 276,92	4 407 242,27
369	369	956 294,42	4 407 232,70
370	370	956 369,26	4 407 164,00
371	371	956 365,84	4 407 160,24

Инва. № подл.	Подпись и дата	Взам. инв. №

Изм.	К.уч.	Лист	№ док	Подп.	Дата

0062.2021-02-2.1-ПМТ2

Лист

34

№ п/п	Имя точки	Х, м	Y, м
372	372	956 390,89	4 407 137,24
373	373	956 394,32	4 407 140,98
374	374	956 472,27	4 407 069,42
375	375	956 468,86	4 407 065,66
376	376	956 478,71	4 407 056,62
377	377	956 520,16	4 407 051,25
378	378	956 307,30	4 407 246,67
379	379	956 326,13	4 407 515,20
380	380	956 398,55	4 407 721,08
381	381	956 451,03	4 407 836,70
382	382	956 559,87	4 408 076,57
383	383	956 786,32	4 408 436,85
384	384	956 879,92	4 408 573,44
385	385	957 222,11	4 407 647,52
386	386	956 872,08	4 408 601,37
387	387	956 871,39	4 408 602,00
388	388	956 870,74	4 408 601,28
389	389	956 871,43	4 408 600,59
390	390	956 739,92	4 408 409,46
391	391	956 739,12	4 408 410,15
392	392	956 738,48	4 408 409,37
393	393	956 739,16	4 408 408,75
394	394	956 703,55	4 408 345,80
395	395	956 702,75	4 408 346,49
396	396	956 702,11	4 408 345,71
397	397	956 702,79	4 408 345,08
398	398	956 671,84	4 408 291,79
399	399	956 671,15	4 408 292,47
400	400	956 670,50	4 408 291,70
401	401	956 671,19	4 408 291,07
402	402	956 641,63	4 408 240,08
403	403	956 640,94	4 408 240,71
404	404	956 640,29	4 408 239,93
405	405	956 640,98	4 408 239,31
406	406	956 602,14	4 408 172,33
407	407	956 601,45	4 408 173,02
408	408	956 600,81	4 408 172,24
409	409	956 601,49	4 408 171,60
410	410	956 573,71	4 408 125,05
411	411	956 573,02	4 408 125,73
412	412	956 572,37	4 408 124,96
413	413	956 573,17	4 408 124,33
414	414	956 545,85	4 408 077,41
415	415	956 545,05	4 408 078,09
416	416	956 544,40	4 408 077,32

Инва. № подл.	Подпись и дата	Взам. инв. №

Изм.	К.уч.	Лист	№ док	Подп.	Дата

0062.2021-02-2.1-ПМТ2

Лист

35

№ п/п	Имя точки	X, м	Y, м
417	417	956 545,08	4 408 076,68
418	418	956 520,91	4 408 033,35
419	419	956 520,12	4 408 033,82
420	420	956 519,58	4 408 032,99
421	421	956 520,48	4 408 032,47
422	422	956 500,51	4 407 985,85
423	423	956 499,71	4 407 986,37
424	424	956 499,18	4 407 985,48
425	425	956 500,09	4 407 984,97
426	426	956 478,52	4 407 952,64
427	427	956 477,62	4 407 953,05
428	428	956 477,20	4 407 952,17
429	429	956 478,10	4 407 951,71
430	430	956 477,20	4 407 930,74
431	431	956 476,40	4 407 931,20
432	432	956 475,87	4 407 930,38
433	433	956 476,77	4 407 929,86
434	434	956 447,64	4 407 862,59
435	435	956 446,85	4 407 863,11
436	436	956 446,31	4 407 862,23
437	437	956 447,22	4 407 861,71
438	438	956 425,10	4 407 807,89
439	439	956 424,19	4 407 808,40
440	440	956 423,66	4 407 807,52
441	441	956 424,56	4 407 807,00
442	442	956 354,93	4 407 642,66
443	443	956 354,02	4 407 643,17
444	444	956 353,49	4 407 642,30
445	445	956 354,39	4 407 641,78
446	446	956 310,38	4 407 538,45
447	447	956 309,47	4 407 538,96
448	448	956 308,94	4 407 538,08
449	449	956 309,84	4 407 537,56
		:3У3(2)	
450	450	957 310,31	4 407 629,40
451	451	957 309,14	4 407 632,57
452	452	957 304,73	4 407 640,31
453	453	957 303,79	4 407 642,88
454	454	957 228,16	4 407 631,14
455	455	957 233,60	4 407 616,43
456	456	957 309,11	4 407 629,28
		:3У3(3)	
457	457	957 306,30	4 407 474,74
458	458	957 338,75	4 407 552,45
459	459	957 316,91	4 407 611,53

Инов. № подл.	Подпись и дата	Взам. инв. №

Изм.	К.уч.	Лист	№ док	Подп.	Дата

0062.2021-02-2.1-ПМТ2

Лист

36

№ п/п	Имя точки	X, м	Y, м
460	460	957 303,70	4 407 610,41
461	461	957 238,90	4 407 602,09
462	462	957 262,31	4 407 538,74
463	463	957 224,52	4 407 448,25
		:3У3(4)	
464	464	957 098,20	4 406 976,46
465	465	957 221,12	4 407 270,79
466	466	957 243,27	4 407 261,54
467	467	957 271,79	4 407 329,83
468	468	957 249,64	4 407 339,08
469	469	957 269,37	4 407 386,32
470	470	957 193,71	4 407 374,47
471	471	957 031,12	4 406 985,14
		:3У3(5)	
472	472	957 090,32	4 406 957,58
473	473	957 023,30	4 406 966,38
474	474	956 851,01	4 406 553,86
475	475	956 828,75	4 406 767,94
476	476	956 545,81	4 407 027,70
477	477	956 513,19	4 407 031,85
478	478	956 630,54	4 406 924,11
479	479	956 627,13	4 406 920,35
480	480	956 652,17	4 406 897,36
481	481	956 655,61	4 406 901,10
482	482	956 786,62	4 406 780,82
483	483	956 783,21	4 406 777,06
484	484	956 808,26	4 406 754,07
485	485	956 810,92	4 406 755,69
486	486	956 829,78	4 406 574,27
487	487	956 824,73	4 406 573,74
488	488	956 828,25	4 406 539,90
489	489	956 833,25	4 406 540,30
490	490	956 843,11	4 406 318,68
491	491	956 838,11	4 406 318,46
492	492	956 839,62	4 406 284,50
493	493	956 842,62	4 406 284,63
494	494	956 845,95	4 406 211,70
495	495	956 835,42	4 406 199,02
496	496	956 837,28	4 406 159,01
497	497	956 924,26	4 406 213,43
498	498	956 962,37	4 406 237,27
499	499	956 960,36	4 406 272,24
500	500	956 937,18	4 406 254,64
501	501	956 920,18	4 406 550,19
		:3У3(6)	
502	502	956 969,81	4 406 108,04
503	503	956 962,77	4 406 230,35
504	504	956 937,05	4 406 214,26
505	505	956 837,56	4 406 151,98
506	506	956 840,77	4 406 078,58
507	507	956 918,00	4 406 091,56
508	508	956 936,24	4 406 094,63
		:3У3(7)	

Инва. № подл.	Подпись и дата	Взам. инв. №

Изм.	К.уч.	Лист	№док	Подп.	Дата

0062.2021-02-2.1-ПМТ2

Лист

37

№ п/п	Имя точки	X, м	Y, м
509	509	957 032,57	4 406 093,87
510	510	956 933,00	4 406 076,86
511	511	956 841,66	4 406 061,24
512	512	956 843,09	4 406 027,20
513	513	956 860,08	4 406 024,23
514	514	956 868,42	4 405 992,14
515	515	956 875,99	4 405 976,82
516	516	956 935,89	4 405 947,17
517	517	956 945,35	4 405 941,68
518	518	956 946,34	4 405 943,64
519	519	956 948,19	4 405 945,84
520	520	956 950,17	4 405 947,22
521	521	956 953,43	4 405 948,35
522	522	956 957,75	4 405 948,28
523	523	956 962,49	4 405 946,72
524	524	956 966,06	4 405 944,73
525	525	956 969,78	4 405 942,50
526	526	956 975,82	4 405 952,73
527	527	956 971,87	4 405 954,95
528	528	956 961,50	4 405 960,77
529	529	956 958,33	4 405 962,71
530	530	956 955,82	4 405 964,61
531	531	956 954,47	4 405 965,93
532	532	956 953,18	4 405 967,59
533	533	956 952,29	4 405 969,66
534	534	956 951,75	4 405 972,57
535	535	956 951,77	4 405 975,88
536	536	956 952,27	4 405 979,25
537	537	956 956,18	4 405 994,18
538	538	956 959,49	4 406 007,30
539	539	956 962,56	4 406 028,11
540	540	956 963,11	4 406 038,12
541	541	956 964,48	4 406 037,80
542	542	956 966,75	4 406 047,44
543	543	956 963,64	4 406 048,28
544	544	956 963,30	4 406 057,89
545	545	956 962,72	4 406 063,04
		:3У3(8)	
546	546	956 927,74	4 405 857,61
547	547	956 940,07	4 405 919,14
548	548	956 941,73	4 405 927,65
549	549	956 942,75	4 405 932,65
550	550	956 943,42	4 405 935,74
551	551	956 944,35	4 405 939,22
552	552	956 944,90	4 405 940,76
553	553	956 935,35	4 405 946,29
554	554	956 876,76	4 405 975,29
555	555	956 884,11	4 405 960,40
556	556	956 855,64	4 405 941,31
557	557	956 852,76	4 405 919,61
558	558	956 871,79	4 405 891,57
559	559	956 916,69	4 405 864,32
		:3У3(9)	

Инва. № подл.	Взам. инв. №
Подпись и дата	

Изм.	К.уч.	Лист	№док	Подп.	Дата

0062.2021-02-2.1-ПМТ2

Лист

38

№ п/п	Имя точки	X, м	Y, м
560	560	956 915,97	4 405 796,43
561	561	956 902,85	4 405 802,14
562	562	956 863,33	4 405 819,31
563	563	956 818,45	4 405 830,21
564	564	956 809,42	4 405 785,13
565	565	956 814,04	4 405 779,75
566	566	956 821,04	4 405 776,97
567	567	956 817,06	4 405 757,07
568	568	956 767,52	4 405 574,49
569	569	956 758,94	4 405 551,04
570	570	956 756,13	4 405 552,08
571	571	956 742,54	4 405 515,32
572	572	956 672,79	4 405 520,37
573	573	956 674,80	4 405 548,17
574	574	956 604,35	4 405 553,27
575	575	956 599,25	4 405 482,82
576	576	956 669,70	4 405 477,71
577	577	956 671,06	4 405 496,43
578	578	956 739,07	4 405 491,51
579	579	956 724,60	4 405 452,32
580	580	956 718,02	4 405 454,75
581	581	956 706,23	4 405 422,86
582	582	956 712,85	4 405 420,41
583	583	956 705,99	4 405 374,28
584	584	956 695,18	4 405 375,87
585	585	956 689,46	4 405 338,90
586	586	956 683,38	4 405 309,75
587	587	956 654,69	4 405 115,24
588	588	956 661,22	4 405 111,57
589	589	956 646,38	4 405 010,89
590	590	956 650,66	4 405 012,44
591	591	956 638,66	4 404 931,09
592	592	956 635,69	4 404 931,52
593	593	956 630,73	4 404 897,89
594	594	956 633,70	4 404 897,45
595	595	956 613,53	4 404 760,68
596	596	956 610,57	4 404 761,12
597	597	956 605,13	4 404 724,26
598	598	956 583,62	4 404 708,69
599	599	956 575,20	4 404 718,65
600	600	956 540,32	4 404 693,40
601	601	956 551,31	4 404 685,30
602	602	956 529,20	4 404 669,55
603	603	956 516,68	4 404 676,29
604	604	956 509,34	4 404 670,97
605	605	956 522,58	4 404 664,51
606	606	956 488,38	4 404 639,76
607	607	956 485,46	4 404 643,80
608	608	956 457,92	4 404 623,86
609	609	956 460,85	4 404 619,81
610	610	956 338,73	4 404 531,42
611	611	956 335,80	4 404 535,47
612	612	956 308,25	4 404 515,53

Инва. № подл.	Взам. инв. №
Подпись и дата	

Изм.	К.уч.	Лист	№ док	Подп.	Дата

0062.2021-02-2.1-ПМТ2

Лист

39

№ п/п	Имя точки	X, м	Y, м
613	613	956 311,20	4 404 511,46
614	614	956 290,33	4 404 491,74
615	615	956 273,55	4 404 493,77
616	616	956 239,90	4 404 461,97
617	617	956 268,53	4 404 471,14
618	618	956 203,90	4 404 410,07
619	619	956 200,47	4 404 413,70
620	620	956 175,76	4 404 390,36
621	621	956 178,39	4 404 387,57
622	622	956 165,14	4 404 365,67
623	623	956 168,24	4 404 362,98
624	624	956 154,06	4 404 332,07
625	625	956 141,21	4 404 335,23
626	626	956 136,12	4 404 324,14
627	627	956 148,73	4 404 320,45
628	628	956 140,85	4 404 303,27
629	629	956 127,59	4 404 305,53
630	630	956 116,18	4 404 280,67
631	631	956 041,00	4 404 216,97
632	632	955 999,63	4 404 164,89
633	633	955 950,14	4 404 122,96
634	634	955 946,91	4 404 126,78
635	635	955 933,53	4 404 115,47
636	636	955 915,64	4 404 113,39
637	637	955 897,76	4 404 098,24
638	638	955 923,46	4 404 100,35
639	639	955 895,85	4 404 076,97
640	640	955 892,62	4 404 080,78
641	641	955 890,50	4 404 078,99
642	642	955 884,48	4 404 086,99
643	643	955 859,13	4 404 065,52
644	644	955 852,56	4 404 056,97
645	645	955 852,23	4 404 052,01
646	646	955 857,14	4 404 038,33
647	647	955 842,95	4 404 019,87
648	648	955 853,83	4 404 010,39
649	649	955 899,69	4 403 969,28
650	650	955 936,01	4 404 015,98
651	651	956 195,30	4 404 237,06
652	652	956 240,86	4 404 337,43
653	653	956 680,85	4 404 685,54
654	654	956 814,47	4 405 355,43
655	655	956 818,38	4 405 357,05
656	656	956 824,69	4 405 362,46
657	657	956 827,21	4 405 360,40
658	658	956 833,64	4 405 367,82
659	659	956 831,19	4 405 370,09
660	660	956 835,81	4 405 378,12
661	661	956 844,73	4 405 417,82
662	662	956 848,14	4 405 427,37
663	663	956 857,42	4 405 476,96
664	664	956 858,98	4 405 496,95
665	665	956 867,13	4 405 525,71

Инва. № подл.	Подпись и дата	Взам. инв. №

Изм.	К.уч.	Лист	№ док	Подп.	Дата

0062.2021-02-2.1-ПМТ2

Лист

40

№ п/п	Имя точки	X, м	Y, м
666	666	956 872,25	4 405 555,51
667	667	956 877,92	4 405 595,14
668	668	956 884,14	4 405 624,26
669	669	956 885,70	4 405 630,68
670	670	956 888,37	4 405 628,42
671	671	956 894,98	4 405 635,94
672	672	956 888,05	4 405 641,76
673	673	956 894,04	4 405 673,41
674	674	956 899,42	4 405 703,07
675	675	956 901,57	4 405 723,06
676	676	956 911,68	4 405 776,83
677	677	956 752,43	4 405 325,97
678	678	956 738,14	4 405 328,89
679	679	956 731,24	4 405 330,48
680	680	956 721,25	4 405 333,53
681	681	956 686,33	4 405 096,77
682	682	956 684,49	4 405 097,91
683	683	956 628,41	4 404 717,63
684	684	956 630,86	4 404 716,13
685	685	956 543,63	4 404 647,11
686	686	956 539,18	4 404 653,06
687	687	956 346,73	4 404 513,75
688	688	956 348,45	4 404 512,55
689	689	956 324,89	4 404 495,50
690	690	956 313,37	4 404 484,62
691	691	956 309,25	4 404 483,45
692	692	956 246,74	4 404 424,40
693	693	956 252,65	4 404 416,89
		:3У3(10)	
694	694	955 899,08	4 403 968,51
695	695	955 853,87	4 404 009,04
696	696	955 842,34	4 404 019,08
697	697	955 837,28	4 404 012,50
698	698	955 854,18	4 403 997,47
699	699	955 854,17	4 403 997,85
700	700	955 893,95	4 403 961,91
		:3У3(11)	
701	701	955 893,33	4 403 961,12
702	702	955 854,21	4 403 996,49
703	703	955 836,80	4 404 011,88
704	704	955 819,50	4 403 989,41
705	705	955 830,99	4 403 984,87
706	706	955 863,11	4 403 968,26
707	707	955 885,60	4 403 951,18
		:3У3(12)	
708	708	955 885,00	4 403 950,41
709	709	955 862,57	4 403 967,43
710	710	955 856,20	4 403 970,71
711	711	955 855,26	4 403 971,20
712	712	955 830,57	4 403 983,94

Инов. № подл.	Подпись и дата	Взам. инв. №

Изм.	К.уч.	Лист	№ док	Подп.	Дата

0062.2021-02-2.1-ПМТ2

Лист

41

№ п/п	Имя точки	X, м	Y, м
713	713	955 808,72	4 403 992,59
714	714	955 804,82	4 403 987,54
715	715	955 854,46	4 403 962,24
716	716	955 870,65	4 403 953,19
717	717	955 881,19	4 403 946,66
718	718	955 881,78	4 403 946,26
		:3У3(13)	
719	719	955 849,22	4 403 887,77
720	720	955 847,10	4 403 890,50
721	721	955 757,43	4 403 926,97
722	722	955 753,90	4 403 929,34
723	723	955 749,18	4 403 925,43
724	724	955 755,33	4 403 920,12
725	725	955 742,96	4 403 909,88
726	726	955 746,13	4 403 906,04
727	727	955 744,70	4 403 904,86
728	728	955 801,78	4 403 843,45
729	729	955 821,51	4 403 868,81
730	730	955 825,06	4 403 865,84
731	731	955 843,33	4 403 887,70
		:3У3(14)	
732	732	955 786,57	4 403 823,88
733	733	955 725,82	4 403 889,23
734	734	955 692,07	4 403 861,31
735	735	955 685,44	4 403 866,11
736	736	955 677,25	4 403 865,93
737	737	955 654,45	4 403 848,82
738	738	955 661,12	4 403 842,17
739	739	955 659,84	4 403 836,97
740	740	955 603,18	4 403 814,29
741	741	955 600,58	4 403 820,79
742	742	955 569,01	4 403 808,17
743	743	955 570,80	4 403 803,71
744	744	955 482,23	4 403 726,96
745	745	955 480,26	4 403 729,23
746	746	955 454,56	4 403 706,97
747	747	955 456,54	4 403 704,69
748	748	955 369,42	4 403 629,20
749	749	955 367,44	4 403 631,49
750	750	955 341,74	4 403 609,23
751	751	955 343,72	4 403 606,93
752	752	955 252,05	4 403 527,50
753	753	955 250,06	4 403 529,80
754	754	955 224,36	4 403 507,54
755	755	955 226,36	4 403 505,24
756	756	955 128,50	4 403 420,51
757	757	955 126,53	4 403 422,78
758	758	955 100,83	4 403 400,52
759	759	955 102,82	4 403 398,22
760	760	955 007,66	4 403 315,77
761	761	955 005,66	4 403 318,07
762	762	954 979,97	4 403 295,81

Инва. № подл.	Подпись и дата	Взам. инв. №

Изм.	К.уч.	Лист	№ док	Подп.	Дата

0062.2021-02-2.1-ПМТ2

Лист

42

№ п/п	Имя точки	X, м	Y, м
763	763	954 981,97	4 403 293,49
764	764	954 919,17	4 403 239,16
765	765	954 917,20	4 403 241,43
766	766	954 891,11	4 403 218,83
767	767	954 893,12	4 403 216,51
768	768	954 741,95	4 403 085,53
769	769	954 739,99	4 403 087,80
770	770	954 708,90	4 403 060,86
771	771	954 553,44	4 402 956,72
772	772	954 590,64	4 402 819,38
773	773	954 704,77	4 402 918,32
774	774	954 689,54	4 402 935,89
775	775	954 756,32	4 402 993,79
776	776	954 771,55	4 402 976,22
777	777	955 030,27	4 403 200,53
778	778	955 015,04	4 403 218,09
779	779	955 199,02	4 403 377,59
780	780	955 214,25	4 403 360,02
781	781	955 261,91	4 403 401,34
782	782	955 246,68	4 403 418,91
783	783	955 328,05	4 403 489,46
784	784	955 651,10	4 403 729,35
		:3У3(15)	
785	785	954 330,26	4 402 624,41
786	786	954 259,46	4 402 667,48
787	787	954 258,20	4 402 666,26
788	788	954 256,38	4 402 668,46
789	789	954 220,54	4 402 637,39
790	790	954 227,07	4 402 633,27
791	791	954 229,90	4 402 631,48
792	792	954 292,68	4 402 591,83
		:3У3(16)	
793	793	954 287,82	4 402 587,61
794	794	954 224,18	4 402 626,53
795	795	954 221,32	4 402 628,28
796	796	954 214,70	4 402 632,33
797	797	954 175,37	4 402 598,26
798	798	954 181,93	4 402 594,18
799	799	954 184,78	4 402 592,40
800	800	954 247,94	4 402 553,04
		:3У3(17)	
801	801	954 243,17	4 402 548,91
802	802	954 180,00	4 402 588,26
803	803	954 177,15	4 402 590,03
804	804	954 170,59	4 402 594,12
805	805	954 149,51	4 402 575,86
806	806	954 156,08	4 402 571,78
807	807	954 158,93	4 402 570,01
808	808	954 179,06	4 402 557,50
809	809	954 222,18	4 402 530,71
		:3У3(18)	
810	810	954 217,37	4 402 526,53
811	811	954 175,85	4 402 552,32

Инов. № подл.	Взам. инв. №
Подпись и дата	

Изм.	К.уч.	Лист	№док	Подп.	Дата
------	-------	------	------	-------	------

0062.2021-02-2.1-ПМТ2

Лист

43

№ п/п	Имя точки	X, м	Y, м
812	812	954 154,11	4 402 565,83
813	813	954 151,26	4 402 567,61
814	814	954 144,70	4 402 571,69
815	815	954 120,33	4 402 550,57
816	816	954 122,17	4 402 548,41
817	817	954 085,19	4 402 516,34
818	818	954 155,82	4 402 473,18
		:3У3(19)	
819	819	953 615,57	4 402 004,80
820	820	953 500,47	4 402 013,71
821	821	953 492,83	4 402 007,10
822	822	953 494,74	4 402 004,90
823	823	953 397,95	4 401 921,06
824	824	953 396,04	4 401 923,26
825	825	953 370,34	4 401 901,00
826	826	953 367,63	4 401 894,71
827	827	953 231,79	4 401 831,18
828	828	953 229,67	4 401 835,71
829	829	953 198,87	4 401 821,30
830	830	953 200,99	4 401 816,78
831	831	953 094,84	4 401 767,17
832	832	953 082,41	4 401 919,81
833	833	953 081,84	4 401 939,72
834	834	953 082,00	4 401 959,85
835	835	953 080,61	4 401 979,99
836	836	953 078,36	4 402 000,02
837	837	953 074,97	4 402 019,83
838	838	953 072,75	4 402 037,32
839	839	953 072,06	4 402 046,90
840	840	953 058,73	4 402 047,94
841	841	953 058,75	4 402 047,85
842	842	953 060,56	4 402 036,25
843	843	953 061,94	4 402 018,57
844	844	953 063,60	4 401 998,63
845	845	953 065,29	4 401 978,70
846	846	953 066,93	4 401 958,77
847	847	953 068,55	4 401 938,85
848	848	953 070,14	4 401 918,89
849	849	953 083,12	4 401 761,74
850	850	953 035,51	4 401 742,76
851	851	953 032,45	4 401 743,31
852	852	953 027,07	4 401 709,74
853	853	953 038,43	4 401 707,92
854	854	953 030,29	4 401 654,06
855	855	952 958,71	4 401 733,97
856	856	952 980,53	4 401 753,52
857	857	952 970,43	4 401 764,60
858	858	952 918,36	4 401 717,12
859	859	952 928,46	4 401 706,04
860	860	952 950,19	4 401 725,50
861	861	953 027,84	4 401 638,80
862	862	953 027,51	4 401 636,75
863	863	953 027,12	4 401 634,29

Инва. № подл.	Взам. инв. №
Подпись и дата	

Изм.	К.уч.	Лист	№док	Подп.	Дата

0062.2021-02-2.1-ПМТ2

Лист

44

№ п/п	Имя точки	X, м	Y, м
864	864	952 996,12	4 401 608,14
865	865	952 998,40	4 401 605,43
866	866	952 991,22	4 401 594,98
867	867	953 067,02	4 401 611,05
868	868	953 174,64	4 401 633,86
869	869	953 191,95	4 401 637,53
870	870	953 387,99	4 401 880,29
871	871	953 385,89	4 401 882,72
872	872	953 384,75	4 401 881,74
873	873	953 096,47	4 401 746,92
874	874	953 098,69	4 401 720,62
875	875	953 100,97	4 401 700,83
876	876	953 107,25	4 401 660,80
877	877	953 107,88	4 401 649,23
878	878	953 106,49	4 401 637,50
879	879	953 105,99	4 401 635,80
1299	1299	944 179,84	4 391 262,50
1300	1300	943 856,13	4 391 203,54
1301	1301	943 833,68	4 391 163,68
1302	1302	943 831,06	4 391 165,15
1303	1303	943 749,10	4 391 019,57
1304	1304	943 751,71	4 391 018,10
1305	1305	943 730,75	4 390 980,88
1306	1306	943 855,50	4 391 051,68
1307	1307	943 844,02	4 391 071,90
		:3У3(20)	
880	880	952 680,52	4 402 231,40
881	881	952 685,33	4 402 242,52
882	882	952 633,37	4 402 256,51
883	883	952 615,77	4 402 263,48
884	884	952 598,41	4 402 272,54
885	885	952 575,97	4 402 285,60
886	886	952 570,38	4 402 274,79
887	887	952 592,50	4 402 262,28
888	888	952 609,32	4 402 252,15
889	889	952 619,66	4 402 247,54
890	890	952 625,84	4 402 245,35
		:3У3(21)	
891	891	952 570,79	4 402 288,61
892	892	952 555,36	4 402 297,80
893	893	952 546,93	4 402 303,13
894	894	952 537,27	4 402 309,63
895	895	952 539,36	4 402 313,48
896	896	952 530,61	4 402 318,03
897	897	952 529,06	4 402 315,48
898	898	952 508,62	4 402 320,55
899	899	952 498,17	4 402 322,16
900	900	952 476,98	4 402 322,94
901	901	952 455,94	4 402 319,65
902	902	952 436,81	4 402 312,58
903	903	952 409,58	4 402 297,38

Инва. № подл.	Подпись и дата	Взам. инв. №

Изм.	К.уч.	Лист	№док	Подп.	Дата

0062.2021-02-2.1-ПМТ2

Лист

45

№ п/п	Имя точки	X, м	Y, м
904	904	952 374,48	4 402 278,21
905	905	952 339,32	4 402 259,15
906	906	952 313,26	4 402 246,02
907	907	952 304,42	4 402 242,96
908	908	952 295,28	4 402 240,80
909	909	952 276,10	4 402 238,08
910	910	952 186,45	4 402 229,56
911	911	952 093,65	4 402 220,84
912	912	952 090,98	4 402 207,65
913	913	952 123,12	4 402 208,03
914	914	952 153,24	4 402 210,90
915	915	952 168,20	4 402 213,39
916	916	952 187,78	4 402 217,18
917	917	952 277,26	4 402 226,03
918	918	952 297,75	4 402 227,89
919	919	952 308,06	4 402 230,37
920	920	952 318,11	4 402 233,77
921	921	952 345,46	4 402 247,73
922	922	952 381,66	4 402 264,87
923	923	952 408,23	4 402 279,40
924	924	952 442,46	4 402 300,59
925	925	952 459,32	4 402 306,87
926	926	952 477,76	4 402 309,90
927	927	952 496,29	4 402 309,08
928	928	952 505,26	4 402 306,91
929	929	952 521,09	4 402 300,13
930	930	952 520,01	4 402 297,65
931	931	952 528,74	4 402 293,11
932	932	952 530,32	4 402 296,25
933	933	952 549,05	4 402 286,84
934	934	952 565,18	4 402 277,77
		:3У3(22)	
935	935	952 078,33	4 402 219,51
936	936	952 047,95	4 402 218,49
937	937	952 028,87	4 402 220,22
938	938	952 010,40	4 402 224,91
939	939	951 992,24	4 402 231,71
940	940	951 986,32	4 402 234,38
941	941	951 981,17	4 402 246,89
942	942	951 964,77	4 402 216,28
943	943	951 981,53	4 402 222,84
944	944	951 997,75	4 402 215,72
945	945	952 006,49	4 402 212,76
946	946	952 026,62	4 402 207,88
947	947	952 047,27	4 402 204,87
948	948	952 064,43	4 402 205,14
949	949	952 075,67	4 402 206,40
		:3У3(23)	
950	950	951 979,20	4 402 251,63
951	951	951 971,45	4 402 270,44
952	952	951 936,20	4 402 205,09
953	953	951 959,06	4 402 214,04
		:3У3(24)	

Инва. № подл.	Подпись и дата	Взам. инв. №

Изм.	К.уч.	Лист	№док	Подп.	Дата

0062.2021-02-2.1-ПМТ2

Лист

46

№ п/п	Имя точки	X, м	Y, м
954	954	953 185,73	4 401 632,14
955	955	953 175,53	4 401 629,98
956	956	953 067,91	4 401 607,12
957	957	952 987,87	4 401 590,14
958	958	952 972,01	4 401 567,07
959	959	952 922,60	4 401 523,62
960	960	952 945,03	4 401 496,26
961	961	952 870,11	4 401 431,30
962	962	952 762,15	4 401 337,70
963	963	952 727,48	4 400 913,81
964	964	952 704,81	4 400 915,67
965	965	952 671,69	4 400 510,98
966	966	952 702,28	4 400 502,18
967	967	952 787,06	4 400 443,24
968	968	952 825,96	4 400 918,72
969	969	952 803,29	4 400 920,58
970	970	952 836,55	4 401 329,42
971	971	952 981,78	4 401 455,32
972	972	952 971,53	4 401 389,47
973	973	952 982,40	4 401 387,78
974	974	952 994,65	4 401 466,48
975	975	953 041,61	4 401 507,20
976	976	953 045,19	4 401 503,06
977	977	953 052,64	4 401 509,52
978	978	953 092,85	4 401 463,14
979	979	953 076,53	4 401 448,99
980	980	953 122,73	4 401 395,71
981	981	953 176,01	4 401 441,90
982	982	953 129,82	4 401 495,19
983	983	953 111,01	4 401 478,89
984	984	953 071,49	4 401 525,79
985	985	953 086,14	4 401 538,56
986	986	953 082,55	4 401 542,69
		:3У3(25)	
987	987	952 750,92	4 400 280,64
988	988	952 681,78	4 400 355,24
989	989	952 659,58	4 400 095,72
990	990	952 695,66	4 400 021,66
991	991	952 730,45	4 400 030,25
		:3У3(26)	
992	992	952 676,36	4 399 369,26
993	993	952 722,27	4 399 930,40
994	994	952 720,76	4 399 930,92
995	995	952 707,26	4 399 902,02
996	996	952 681,78	4 399 886,90
997	997	952 651,10	4 399 880,96
998	998	952 643,10	4 399 882,57
999	999	952 600,07	4 399 356,62
1000	1000	952 667,36	4 399 370,76
		:3У3(27)	
1001	1001	952 609,89	4 398 556,94
1002	1002	952 640,87	4 398 935,46
1003	1003	952 586,26	4 398 941,08

Инва. № подл.	Взам. инв. №
Подпись и дата	

Изм.	К.уч.	Лист	№док	Подп.	Дата

0062.2021-02-2.1-ПМТ2

Лист

47

№ п/п	Имя точки	X, м	Y, м
1004	1004	952 571,12	4 398 964,06
1005	1005	952 584,96	4 398 974,02
1006	1006	952 638,82	4 398 995,02
1007	1007	952 646,00	4 398 998,10
1008	1008	952 651,09	4 399 060,40
1009	1009	952 638,96	4 399 053,92
1010	1010	952 571,76	4 399 010,66
1011	1011	952 531,55	4 398 519,02
1012	1012	952 567,40	4 398 531,46
		:3У3(28)	
1013	1013	952 548,67	4 397 529,71
1014	1014	952 598,80	4 398 142,28
1015	1015	952 576,12	4 398 144,14
1016	1016	952 603,62	4 398 480,29
1017	1017	952 524,80	4 398 436,84
1018	1018	952 500,46	4 398 139,21
1019	1019	952 477,80	4 398 141,07
1020	1020	952 427,84	4 397 530,57
1021	1021	952 454,96	4 397 537,08
1022	1022	952 519,26	4 397 532,62
		:3У3(29)	
1023	1023	952 504,80	4 397 289,26
1024	1024	952 448,44	4 397 231,10
1025	1025	952 421,90	4 397 178,77
1026	1026	952 411,58	4 397 052,55
1027	1027	952 386,90	4 397 054,79
1028	1028	952 384,19	4 397 024,91
1029	1029	952 404,08	4 397 023,11
1030	1030	952 268,93	4 396 911,27
1031	1031	952 254,11	4 396 929,18
1032	1032	952 184,84	4 396 871,86
1033	1033	952 199,67	4 396 853,95
1034	1034	950 471,08	4 395 423,47
1035	1035	949 922,71	4 395 080,01
1036	1036	949 910,37	4 395 099,72
1037	1037	949 846,69	4 395 059,83
1038	1038	949 859,03	4 395 040,13
1039	1039	949 125,16	4 394 580,49
1040	1040	949 140,91	4 394 341,27
1041	1041	949 194,50	4 394 364,51
1042	1042	949 182,20	4 394 551,32
1043	1043	949 875,55	4 394 985,58
1044	1044	949 887,89	4 394 965,87
1045	1045	949 949,68	4 395 004,58
1046	1046	949 937,34	4 395 024,28
1047	1047	950 503,35	4 395 378,78
1048	1048	952 200,72	4 396 783,44
1049	1049	952 215,55	4 396 765,52
1050	1050	952 285,78	4 396 823,64
1051	1051	952 270,96	4 396 841,56
1052	1052	952 483,36	4 397 017,33
1053	1053	952 505,80	4 397 285,20
		:3У3(30)	

Инов. № подл.	Взам. инв. №
Подпись и дата	

Изм.	К.уч.	Лист	№ док	Подп.	Дата

0062.2021-02-2.1-ПМТ2

Лист

48

№ п/п	Имя точки	X, м	Y, м
1054	1054	949 215,23	4 394 049,67
1055	1055	949 208,29	4 394 154,98
1056	1056	949 197,88	4 394 313,11
1057	1057	949 144,29	4 394 289,86
1058	1058	949 146,47	4 394 256,75
1059	1059	949 176,52	4 394 187,66
1060	1060	949 194,30	4 394 109,15
1061	1061	949 205,08	4 394 061,52
		:3У3(31)	
1062	1062	949 072,27	4 393 924,57
1063	1063	949 047,54	4 393 996,59
1064	1064	948 984,87	4 393 961,28
1065	1065	948 973,67	4 393 981,09
1066	1066	948 689,93	4 393 821,26
1067	1067	948 701,13	4 393 801,45
1068	1068	948 335,77	4 393 595,09
1069	1069	948 326,43	4 393 611,66
1070	1070	948 261,11	4 393 574,82
1071	1071	948 255,69	4 393 584,43
1072	1072	948 165,10	4 393 533,35
1073	1073	948 179,82	4 393 507,24
1074	1074	947 893,63	4 393 346,03
1075	1075	947 889,58	4 393 353,22
1076	1076	947 887,09	4 393 351,81
1077	1077	947 858,61	4 393 403,75
1078	1078	947 851,76	4 393 399,99
1079	1079	947 849,56	4 393 403,89
1080	1080	947 843,97	4 393 400,88
1081	1081	947 793,15	4 393 485,18
1082	1082	947 818,22	4 393 500,19
1083	1083	947 810,51	4 393 513,06
1084	1084	947 750,05	4 393 476,86
1085	1085	947 757,76	4 393 463,99
1086	1086	947 782,85	4 393 479,03
1087	1087	947 833,40	4 393 395,17
1088	1088	947 807,39	4 393 381,14
1089	1089	947 809,71	4 393 376,82
1090	1090	947 799,48	4 393 371,26
1091	1091	947 800,81	4 393 368,61
1092	1092	947 750,26	4 393 341,80
1093	1093	947 746,51	4 393 348,86
1094	1094	947 716,47	4 393 332,93
1095	1095	947 720,05	4 393 325,81
1096	1096	947 651,96	4 393 246,44
1097	1097	947 648,16	4 393 249,70
1098	1098	947 626,02	4 393 223,90
1099	1099	947 627,93	4 393 222,26
1100	1100	947 550,65	4 393 179,19
1101	1101	947 549,19	4 393 181,81
1102	1102	947 519,49	4 393 165,25
1103	1103	947 520,95	4 393 162,62
1104	1104	947 390,05	4 393 089,66
1105	1105	947 388,58	4 393 092,29

Инва. № подл.	Взам. инв. №
Подпись и дата	

Изм.	К.уч.	Лист	№док	Подп.	Дата

0062.2021-02-2.1-ПМТ2

Лист

49

№ п/п	Имя точки	X, м	Y, м
1106	1106	947 358,88	4 393 075,74
1107	1107	947 360,35	4 393 073,11
1108	1108	947 229,39	4 393 000,12
1109	1109	947 227,92	4 393 002,75
1110	1110	947 198,23	4 392 986,19
1111	1111	947 199,69	4 392 983,57
1112	1112	947 041,82	4 392 895,59
1113	1113	947 040,35	4 392 898,21
1114	1114	947 010,66	4 392 881,66
1115	1115	947 012,12	4 392 879,03
1116	1116	946 908,45	4 392 821,25
1117	1117	946 906,99	4 392 823,88
1118	1118	946 877,29	4 392 807,32
1119	1119	946 878,75	4 392 804,70
1120	1120	946 783,11	4 392 751,40
1121	1121	946 781,65	4 392 754,02
1122	1122	946 751,95	4 392 737,47
1123	1123	946 753,74	4 392 734,27
1124	1124	946 630,87	4 392 625,45
1125	1125	946 628,66	4 392 627,94
1126	1126	946 603,25	4 392 605,35
1127	1127	946 605,47	4 392 602,86
1128	1128	946 487,54	4 392 498,00
1129	1129	946 485,33	4 392 500,48
1130	1130	946 459,92	4 392 477,89
1131	1131	946 462,01	4 392 475,54
1132	1132	946 342,50	4 392 369,46
1133	1133	946 340,51	4 392 371,71
1134	1134	946 315,10	4 392 349,11
1135	1135	946 316,55	4 392 347,49
1136	1136	946 191,11	4 392 285,58
1137	1137	946 189,89	4 392 288,05
1138	1138	946 159,38	4 392 273,05
1139	1139	946 160,61	4 392 270,55
1140	1140	946 043,41	4 392 212,73
1141	1141	946 042,08	4 392 215,42
1142	1142	946 011,57	4 392 200,43
1143	1143	946 012,78	4 392 197,97
1144	1144	945 898,07	4 392 172,33
1145	1145	945 897,42	4 392 175,26
1146	1146	945 864,24	4 392 167,85
1147	1147	945 864,89	4 392 164,92
1148	1148	945 740,82	4 392 137,19
1149	1149	945 739,52	4 392 143,05
1150	1150	945 706,33	4 392 135,63
1151	1151	945 707,63	4 392 129,86
1152	1152	945 571,13	4 392 052,44
1153	1153	945 569,65	4 392 055,05
1154	1154	945 540,08	4 392 038,28
1155	1155	945 541,56	4 392 035,67
1156	1156	945 407,72	4 391 959,76
1157	1157	945 406,24	4 391 962,37
1158	1158	945 376,66	4 391 945,60

Инва. № подл.	Взам. инв. №
Подпись и дата	

Изм.	К.уч.	Лист	№ док	Подп.	Дата

0062.2021-02-2.1-ПМТ2

Лист

50

№ п/п	Имя точки	X, м	Y, м
1159	1159	945 378,14	4 391 942,99
1160	1160	945 242,16	4 391 865,87
1161	1161	945 240,68	4 391 868,48
1162	1162	945 211,10	4 391 851,70
1163	1163	945 212,58	4 391 849,09
1164	1164	945 080,91	4 391 774,42
1165	1165	945 079,43	4 391 777,03
1166	1166	945 049,85	4 391 760,25
1167	1167	945 051,33	4 391 757,64
1168	1168	944 944,51	4 391 697,06
1169	1169	944 943,03	4 391 699,67
1170	1170	944 913,46	4 391 682,90
1171	1171	944 914,94	4 391 680,29
1172	1172	944 840,95	4 391 638,32
1173	1173	944 839,47	4 391 640,93
1174	1174	944 809,89	4 391 624,16
1175	1175	944 811,37	4 391 621,55
1176	1176	944 753,27	4 391 588,60
1177	1177	944 751,79	4 391 591,21
1178	1178	944 722,22	4 391 574,43
1179	1179	944 723,70	4 391 571,82
1180	1180	944 589,80	4 391 495,89
1181	1181	944 588,32	4 391 498,50
1182	1182	944 558,74	4 391 481,72
1183	1183	944 560,22	4 391 479,11
1184	1184	944 424,99	4 391 402,42
1185	1185	944 423,51	4 391 405,03
1186	1186	944 393,94	4 391 388,25
1187	1187	944 395,42	4 391 385,64
1188	1188	944 261,15	4 391 309,50
1189	1189	944 259,67	4 391 312,10
1190	1190	944 230,10	4 391 295,33
1191	1191	944 231,30	4 391 293,21
1192	1192	944 070,46	4 391 263,92
1193	1193	944 069,92	4 391 266,87
1194	1194	944 036,47	4 391 260,78
1195	1195	944 037,01	4 391 257,82
1196	1196	943 874,57	4 391 228,24
1197	1197	943 872,42	4 391 240,05
1198	1198	943 842,90	4 391 234,68
1199	1199	943 844,53	4 391 225,75
1200	1200	943 832,06	4 391 203,61
1201	1201	943 829,45	4 391 205,08
1202	1202	943 812,77	4 391 175,45
1203	1203	943 815,38	4 391 173,98
1204	1204	943 718,07	4 391 001,15
1205	1205	943 528,18	4 390 895,03
1206	1206	943 526,71	4 390 897,65
1207	1207	943 497,04	4 390 881,06
1208	1208	943 498,50	4 390 878,44
1209	1209	943 326,01	4 390 782,04
1210	1210	943 324,54	4 390 784,66
1211	1211	943 294,86	4 390 768,07

Инов. № подл.	Взам. инв. №
Подпись и дата	

Изм.	К.уч.	Лист	№ док	Подп.	Дата

0062.2021-02-2.1-ПМТ2

Лист

51

№ п/п	Имя точки	X, м	Y, м
1212	1212	943 296,33	4 390 765,45
1213	1213	943 190,19	4 390 706,14
1214	1214	943 188,73	4 390 708,76
1215	1215	943 159,05	4 390 692,17
1216	1216	943 160,51	4 390 689,55
1217	1217	942 990,36	4 390 594,46
1218	1218	942 975,21	4 390 592,96
1219	1219	942 976,03	4 390 584,63
1220	1220	942 789,56	4 390 576,74
1197	1197	943 872,42	4 391 240,05
1198	1198	943 842,90	4 391 234,68
1199	1199	943 844,53	4 391 225,75
1200	1200	943 832,06	4 391 203,61
1221	1221	942 788,87	4 390 583,72
1222	1222	942 755,03	4 390 580,38
1223	1223	942 755,33	4 390 577,39
1224	1224	942 722,52	4 390 574,15
1225	1225	942 660,14	4 390 571,73
1226	1226	942 659,34	4 390 577,91
1227	1227	942 426,68	4 390 568,99
1228	1228	942 433,84	4 390 581,67
1229	1229	942 422,59	4 390 581,24
1230	1230	942 421,22	4 390 494,50
1231	1231	942 427,11	4 390 446,60
1232	1232	942 454,71	4 390 472,42
1233	1233	943 049,93	4 390 531,23
1234	1234	943 053,69	4 390 533,37
1235	1235	943 065,17	4 390 513,15
1236	1236	943 144,39	4 390 558,11
1237	1237	943 132,92	4 390 578,33
1238	1238	943 949,56	4 391 041,82
1239	1239	943 961,04	4 391 021,60
1240	1240	944 395,99	4 391 268,46
1241	1241	944 384,51	4 391 288,68
1242	1242	945 734,17	4 392 054,69
1243	1243	946 063,88	4 392 134,81
1244	1244	946 362,89	4 392 282,32
1245	1245	946 783,71	4 392 657,69
1246	1246	947 006,74	4 392 783,32
1247	1247	947 266,82	4 392 810,80
1248	1248	947 586,98	4 392 993,91
1249	1249	947 724,27	4 393 187,51
1250	1250	947 747,74	4 393 200,17
1251	1251	947 941,55	4 392 841,51
1252	1252	948 004,00	4 392 824,08
1253	1253	948 050,45	4 392 849,55
1254	1254	948 080,57	4 392 796,08
1255	1255	948 173,27	4 392 848,30
1256	1256	948 121,05	4 392 941,01
1257	1257	948 028,99	4 392 889,15
1258	1258	948 033,39	4 392 881,11
1259	1259	947 999,69	4 392 862,68
1260	1260	947 965,71	4 392 872,15

Инва. № подл.	Взам. инв. №
Подпись и дата	

Изм.	К.уч.	Лист	№док	Подп.	Дата

0062.2021-02-2.1-ПМТ2

Лист

52

№ п/п	Имя точки	X, м	Y, м
1261	1261	947 778,93	4 393 218,25
1262	1262	947 854,27	4 393 260,61
1263	1263	947 856,91	4 393 255,91
1264	1264	947 866,41	4 393 261,26
1265	1265	947 899,32	4 393 202,59
1266	1266	947 883,06	4 393 192,62
1267	1267	947 916,29	4 393 131,15
1268	1268	947 976,69	4 393 166,54
1269	1269	947 942,80	4 393 225,94
1270	1270	947 919,84	4 393 213,27
1271	1271	947 887,91	4 393 273,37
1272	1272	947 903,80	4 393 282,32
1273	1273	947 901,10	4 393 287,11
1274	1274	948 206,84	4 393 459,33
1275	1275	948 216,18	4 393 442,76
1276	1276	948 281,51	4 393 479,59
1277	1277	948 286,92	4 393 469,98
1278	1278	948 377,51	4 393 521,06
1279	1279	948 362,79	4 393 547,19
1280	1280	948 479,33	4 393 612,82
1281	1281	948 517,33	4 393 612,42
1282	1282	948 726,07	4 393 729,84
1283	1283	948 737,45	4 393 709,73
1284	1284	949 027,13	4 393 872,90
1285	1285	949 015,85	4 393 892,83
1286	1286	947 801,80	4 393 309,73
1287	1287	947 809,08	4 393 350,09
1288	1288	947 808,49	4 393 351,18
1289	1289	947 731,65	4 393 310,42
1290	1290	947 642,63	4 393 206,41
1291	1291	946 977,14	4 392 835,50
1292	1292	946 989,65	4 392 836,82
1293	1293	947 249,55	4 392 864,28
1294	1294	947 549,13	4 393 035,63
1295	1295	947 686,54	4 393 229,38
1296	1296	947 733,59	4 393 255,88
1297	1297	947 730,16	4 393 262,25
1298	1298	947 759,05	4 393 286,99
		:3У3(32)	
1308	1308	942 210,35	4 390 533,57
1309	1309	942 179,10	4 390 551,02
1310	1310	942 143,00	4 390 563,76
1311	1311	942 140,06	4 390 568,04
1312	1312	942 123,96	4 390 567,54
1313	1313	942 091,67	4 390 529,02
		:3У3(33)	
1314	1314	942 070,39	4 390 596,15
1315	1315	942 056,75	4 390 581,33
1316	1316	942 057,28	4 390 580,10
		:3У3(34)	
1317	1317	942 098,96	4 390 092,56
1318	1318	942 051,63	4 390 123,66

Инов. № подл.	Взам. инв. №
Подпись и дата	

Изм.	К.уч.	Лист	№док	Подп.	Дата

0062.2021-02-2.1-ПМТ2

Лист

53

№ п/п	Имя точки	X, м	Y, м
1319	1319	941 712,87	4 389 167,71
1320	1320	941 694,42	4 389 174,26
1321	1321	941 684,55	4 389 146,41
1322	1322	941 675,80	4 389 149,51
1323	1323	941 672,74	4 389 140,87
1324	1324	941 700,29	4 388 933,21
1325	1325	941 677,49	4 388 930,18
1326	1326	941 688,70	4 388 845,75
1327	1327	941 711,50	4 388 848,77
1328	1328	941 719,73	4 388 786,73
1329	1329	941 716,71	4 388 786,32
1330	1330	941 722,50	4 388 741,78
1331	1331	941 421,56	4 388 067,43
1332	1332	941 219,14	4 387 908,29
1333	1333	941 048,59	4 387 537,51
1334	1334	941 032,29	4 387 525,96
1335	1335	940 922,11	4 387 286,40
1336	1336	940 910,68	4 387 241,30
1337	1337	940 898,06	4 387 172,38
1338	1338	940 853,16	4 387 102,42
1339	1339	940 882,06	4 387 067,70
1340	1340	941 076,10	4 387 489,59
1341	1341	941 092,40	4 387 501,13
1342	1342	941 263,57	4 387 873,26
1343	1343	941 466,24	4 388 032,59
1344	1344	941 727,53	4 388 617,89
1345	1345	941 799,64	4 388 779,41
1346	1346	941 797,26	4 388 797,43
1347	1347	941 793,78	4 388 796,95
1348	1348	941 784,04	4 388 870,38
1349	1349	941 806,59	4 388 873,38
1350	1350	941 796,21	4 388 951,61
1351	1351	941 773,66	4 388 948,61
1352	1352	941 751,84	4 389 113,02
		:3У3(35)	
1353	1353	939 522,20	4 385 119,78
1354	1354	939 519,36	4 385 124,70
1355	1355	939 517,18	4 385 122,87
		:3У3(36)	
1356	1356	939 418,32	4 385 075,12
1357	1357	939 417,08	4 385 074,07
1358	1358	939 413,71	4 385 067,11
		:3У3(37)	
1359	1359	939 406,72	4 385 040,25
1360	1360	939 414,89	4 385 058,45
1361	1361	939 402,22	4 385 036,31
		:3У3(38)	
1362	1362	939 338,47	4 384 931,93
1363	1363	939 338,44	4 384 933,69
1364	1364	939 332,63	4 384 938,14
1365	1365	939 330,60	4 384 943,64
1366	1366	939 328,57	4 384 937,98
		:3У3(39)	

Инва. № подл.	Взам. инв. №
Подпись и дата	

Изм.	К.уч.	Лист	№ док	Подп.	Дата
------	-------	------	-------	-------	------

0062.2021-02-2.1-ПМТ2

Лист

54

№ п/п	Имя точки	X, м	Y, м
1367	1367	939 606,03	4 384 950,41
1368	1368	939 615,44	4 384 978,38
1369	1369	939 609,66	4 384 984,27
1370	1370	939 567,21	4 385 002,93
1371	1371	939 557,56	4 384 981,32
1372	1372	939 529,87	4 384 992,78
1373	1373	939 507,48	4 384 934,68
1374	1374	939 518,15	4 384 935,77
1375	1375	939 523,98	4 384 936,40
1376	1376	939 524,05	4 384 948,05
1377	1377	939 539,31	4 384 948,48
1378	1378	939 538,78	4 384 950,86
1379	1379	939 540,61	4 384 953,04
1380	1380	939 560,32	4 384 953,62
1381	1381	939 562,81	4 384 952,72
1382	1382	939 563,88	4 384 950,64
1383	1383	939 563,96	4 384 949,22
1384	1384	939 585,01	4 384 949,82
		:3У3(40)	
1385	1385	939 523,48	4 384 906,90
1386	1386	939 523,74	4 384 922,66
1387	1387	939 523,94	4 384 934,04
1388	1388	939 518,04	4 384 933,16
1389	1389	939 506,74	4 384 931,49
1390	1390	939 506,20	4 384 931,37
1391	1391	939 501,31	4 384 918,68
1392	1392	939 522,25	4 384 908,82
1393	1393	939 521,37	4 384 906,87
		:3У3(41)	
1394	1394	939 470,89	4 384 735,32
1395	1395	939 485,74	4 384 760,30
1396	1396	939 528,86	4 384 832,80
1397	1397	939 549,01	4 384 866,67
1398	1398	939 530,80	4 384 866,14
1399	1399	939 526,47	4 384 866,02
1400	1400	939 525,99	4 384 872,31
1401	1401	939 525,66	4 384 876,54
1402	1402	939 525,25	4 384 881,99
1403	1403	939 523,57	4 384 904,07
1404	1404	939 520,10	4 384 904,01
1405	1405	939 510,26	4 384 882,01
1406	1406	939 487,73	4 384 892,08
1407	1407	939 475,88	4 384 865,55
1408	1408	939 418,78	4 384 892,49
1409	1409	939 421,47	4 384 883,47
1410	1410	939 422,43	4 384 880,24
1411	1411	939 421,87	4 384 880,11
1412	1412	939 421,68	4 384 880,06
1413	1413	939 421,09	4 384 879,92
1414	1414	939 435,17	4 384 813,53
1415	1415	939 436,69	4 384 796,59
1416	1416	939 443,67	4 384 793,47
1417	1417	939 438,17	4 384 781,15

Инва. № подл.	Взам. инв. №
Подпись и дата	

Изм.	К.уч.	Лист	№док	Подп.	Дата

0062.2021-02-2.1-ПМТ2

Лист

55

№ п/п	Имя точки	X, м	Y, м
1418	1418	939 438,07	4 384 781,15
1419	1419	939 440,98	4 384 748,68
		:ЗУЗ(42)	
1420	1420	939 398,83	4 384 901,91
1421	1421	939 389,75	4 384 906,19
1422	1422	939 386,59	4 384 899,94
1423	1423	939 386,37	4 384 899,49
1424	1424	939 387,23	4 384 899,64
1425	1425	939 390,78	4 384 900,27
		:ЗУЗ(43)	
1426	1426	939 416,16	4 384 880,58
1427	1427	939 415,20	4 384 883,12
1428	1428	939 413,67	4 384 887,17
1429	1429	939 411,41	4 384 893,16
1430	1430	939 411,85	4 384 893,23
1431	1431	939 411,06	4 384 896,14
1432	1432	939 400,37	4 384 901,19
1433	1433	939 390,81	4 384 899,24
1434	1434	939 388,81	4 384 898,89
1435	1435	939 385,82	4 384 898,37
1436	1436	939 385,26	4 384 897,27
1437	1437	939 382,17	4 384 891,25
1438	1438	939 407,74	4 384 879,22
		:ЗУЗ(44)	
1439	1439	939 432,46	4 384 798,48
1440	1440	939 431,19	4 384 812,57
1441	1441	939 416,21	4 384 879,57
1442	1442	939 415,75	4 384 879,48
1443	1443	939 407,55	4 384 878,12
1444	1444	939 381,73	4 384 890,32
1445	1445	939 376,49	4 384 880,11
1446	1446	939 371,58	4 384 883,44
1447	1447	939 370,75	4 384 881,56
1448	1448	939 368,06	4 384 875,11
1449	1449	939 367,12	4 384 873,01
1450	1450	939 367,13	4 384 872,96
1451	1451	939 352,96	4 384 840,28
1452	1452	939 383,07	4 384 824,99
1453	1453	939 361,25	4 384 782,10
1454	1454	939 362,13	4 384 780,11
1455	1455	939 418,18	4 384 804,86
1456	1456	939 402,92	4 384 821,35
1457	1457	939 402,44	4 384 822,19
1458	1458	939 401,57	4 384 821,68
1459	1459	939 402,04	4 384 820,83
1460	1460	939 382,33	4 384 858,05
1461	1461	939 381,43	4 384 858,46
1462	1462	939 381,01	4 384 857,52
1463	1463	939 381,92	4 384 857,11

Инва. № подл.	Взам. инв. №
Подпись и дата	

Изм.	К.уч.	Лист	№ док	Подп.	Дата

0062.2021-02-2.1-ПМТ2

Лист

56

№ п/п	Имя точки	X, м	Y, м
1464	1464	939 367,58	4 384 865,84
1465	1465	939 366,78	4 384 866,47
1466	1466	939 366,13	4 384 865,74
1467	1467	939 366,93	4 384 865,07
		:ЗУЗ(45)	
1468	1468	939 380,38	4 384 824,12
1469	1469	939 352,16	4 384 838,43
1470	1470	939 344,32	4 384 820,36
1471	1471	939 360,21	4 384 784,45
		:ЗУЗ(46)	
1472	1472	939 436,79	4 384 750,55
1473	1473	939 434,10	4 384 780,40
1474	1474	939 407,64	4 384 773,91
1475	1475	939 397,86	4 384 771,01
1476	1476	939 376,66	4 384 763,17
1477	1477	939 360,70	4 384 759,34
1478	1478	939 351,47	4 384 758,18
1479	1479	939 350,01	4 384 760,00
1480	1480	939 349,04	4 384 758,26
1481	1481	939 346,84	4 384 758,33
1482	1482	939 348,69	4 384 761,82
1483	1483	939 330,97	4 384 786,40
1484	1484	939 329,75	4 384 787,90
1485	1485	939 329,22	4 384 788,47
1486	1486	939 309,77	4 384 749,44
1487	1487	939 319,74	4 384 745,75
1488	1488	939 330,39	4 384 743,37
1489	1489	939 341,29	4 384 742,25
1490	1490	939 352,15	4 384 742,86
1491	1491	939 362,69	4 384 742,85
1492	1492	939 373,66	4 384 744,24
1493	1493	939 413,16	4 384 752,42
1494	1494	939 427,18	4 384 756,53
1495	1495	939 426,55	4 384 755,13
1496	1496	939 430,30	4 384 774,46
1497	1497	939 430,05	4 384 775,43
1498	1498	939 429,05	4 384 775,18
1499	1499	939 429,31	4 384 774,21

Инва. № подл.	Подпись и дата	Взам. инв. №							Лист
									57
Изм.	К.уч.	Лист	№док	Подп.	Дата	0062.2021-02-2.1-ПМТ2			

1.3 Сведения о границах территории, применительно к которой осуществляется подготовка проекта межевания, содержащие перечень координат характерных точек таких границ в системе координат, используемой для ведения Единого государственного реестра недвижимости. Координаты характерных точек границ территории, применительно к которой осуществляется подготовка проекта межевания, определяются в соответствии с требованиями к точности определения координат характерных точек границ, установленных в соответствии с Градостроительным кодексом Российской Федерации для территориальных зон

Граница полосы отвода, необходимой для строительства и эксплуатации Объекта, запроектирована в соответствии со следующими нормативными документами:

- СН 452-73 «Нормы отвода земель для магистральных трубопроводов»;
- СН 456-73 «Нормы отвода земель для магистральных водоводов и канализационных коллекторов»;
- СН 461-74 «Нормы отвода земель для линий связи»;
- постановление Правительства РФ от 08 сентября 2017 года № 1083 «Об утверждении правил охраны магистральных газопроводов»;
- постановление Правительства РФ от 09 июня 1995 года № 578 «Об утверждении правил охраны линий и сооружений связи Российской Федерации»;
- СП 36.13330.2012 Магистральные трубопроводы. Актуализированная редакция СНиП 2.05.06-85*.

Проектируемый «Магистральный продуктопровод «Нижневартовский ГПЗ – Южно-Балыкский ГПЗ» является магистральным продуктопроводом согласно п. 1.16 СП 36.13330.2012 и проектируется согласно требованиям, предъявляемым к магистральным трубопроводам сжиженных углеводородных газов (раздел 16 СП 36.13330.2012).

Проектирование магистрального продуктопровода и его сооружений предусматривается в соответствии с СП 36.13330.2012, СП 86.13330.2014, Федеральными нормами и правилами в области промышленной безопасности «Правила безопасности для опасных производственных объектов магистральных трубопроводов», утвержденными приказом Ростехнадзора от 11.12.2020 № 517.

В виду того, что требования СП 36.13330.2012 ограничены диаметром продуктопровода ШФЛУ DN 400 для проектирования объекта «Магистральный продуктопровод «Нижневартовский ГПЗ – Южно-Балыкский ГПЗ» были разработаны СТУ и ОБ ОПО.

В связи с проведением работ, связанных с строительством продуктопровода «Нижневартовский ГПЗ – Южно-Балыкский ГПЗ», под размещение планируемого линейного объекта, предусмотрен отвод земельных участков в краткосрочное пользование (на период строительства) и долгосрочное пользование (на период эксплуатации, после окончания строительства).

Изм.	К.уч.	Лист	Недок	Подп.	Дата	Изм. № подл.	Подпись и дата	Взам. инв. №		0062.2021-02-2.1-ПМТ2						Лист
																58

При прокладке трубопровода расчёт временного отвода земли произведён с учётом требований СН 452-73 «Нормы отвода земель для магистральных трубопроводов».

При прокладке проектируемых ВЛ расчет временного землеотвода произведен с учетом требований Постановления Правительства РФ «О порядке установления охранных зон объектов электросетевого хозяйства и особых условий использования земельных участков, расположенных в границах таких зон» от 24.02.2009г №160, ВСН 14278тм-т1 «Нормы отвода земель для электрических сетей напряжением 0,38-750 кВ».

В соответствии с «Правилами охраны магистральных трубопроводов», утвержденными постановлением Госгортехнадзора России от 24.04.1992 № 9 и заместителем Министра топлива и энергетики России от 29.04.1992, вдоль линейной части магистрального продуктопровода установлена охранный зона в виде территории, ограниченной условными параллельными плоскостями, проходящими на расстоянии 100 метров от оси крайних ниток трубопровода с каждой стороны.

Предусмотрено обозначение линейной части магистрального трубопровода на местности опознавательными знаками, которые устанавливаются на столбиках, окрашенных в оранжевый или ярко-желтый цвет, высотой от 1,5 до 2,0 метров.

Опознавательные знаки линейной части магистрального продуктопровода устанавливаются собственником трубопровода или организацией, эксплуатирующей трубопровод, в границах охранной зоны на прямых участках в пределах видимости, но не реже чем через 500 метров, а также на углах поворота магистрального продуктопровода, расположенных в горизонтальной плоскости и всех пересечениях.

На опознавательных знаках указывается следующая информация:

- наименование магистрального продуктопровода и его основные технические характеристики (диаметр и рабочее давление продуктопровода по проектной документации);
- местоположение оси магистрального продуктопровода по отношению к основанию знака;
- расстояние от начала магистрального продуктопровода, измеряемое в километрах;
- расстояние от оси магистрального продуктопровода до границы охранной зоны;
- телефоны и адреса собственника магистрального продуктопровода или организации, эксплуатирующей данный участок продуктопровода.

При строительстве подъездных автодорог и съездов площадь отвода принята согласно Постановлению Правительства РФ от 02.09.2009 №717 «О нормах отвода земель для размещения автомобильных дорог и (или) объектов дорожного сервиса». Ширина полосы зависит от типа поперечного профиля.

Ширина полосы отвода при строительстве проектируемых коммуникаций, проходящих в одном коридоре, сформирована с учетом существующих норм отвода и решений, принятых в проекте организации строительства (ПОС) по одновременной

Изм.	К.уч.	Лист	№док	Подп.	Дата
Изм. № подл.	Подпись и дата	Взам. инв. №			

						Лист
						59
0062.2021-02-2.1-ПМТ2						

прокладке данных коммуникаций. Решения ПОС учитывают: зоны производства работ, устройство вдольтрассового проезда, отвалов хранения плодородного и минерального грунта, а также фактически необходимые площади для размещения строительной техники и складирования материалов.

При строительстве подъездных автодорог и съездов площадь постоянного отвода принята согласно Постановлению Правительства РФ от 02.09.2009 №717 «О нормах отвода земель для размещения автомобильных дорог и (или) объектов дорожного сервиса». Ширина полосы зависит от типа поперечного профиля.

Отвод для площадочных объектов зависит от конфигурации границ покрытия площадок, высоты насыпи и других проектных решений.

Отвод земли, предназначенный для эксплуатации площадочных объектов, с запорной арматурой, являющихся неотъемлемой частью проектируемого линейного объекта принят проектом на основании решений генплана с учетом проектных габаритов площадок.

Отвод под устройство переезда принят на основании проектных решений.

Магистральный продуктопровод «Нижневартовский ГПЗ – Южно-Балыкский ГПЗ» предназначен для транспорта ШФЛУ в жидком состоянии.

Согласно п. 2 ГОСТ Р 53521-2009 широкая фракция легких углеводородов (ШФЛУ) – углеводородная смесь, состоящая из пропана, бутанов и пентанов с примесями метана, этана, гексанов и более тяжелых компонентов, получаемая в процессе переработки нестабильного газового конденсата и стабилизации нефти.

Проектируемый продуктопровод «Нижневартовский ГПЗ – Южно-Балыкский ГПЗ» является магистральным продуктопроводом согласно п. 1.16 СП 36.13330.2012 и проектируется согласно требованиям, предъявляемым к магистральным трубопроводам сжиженных углеводородных газов (раздел 16 СП 36.13330.2012).

Класс для трубопроводов, транспортирующих СУГ и ШФЛУ, согласно п. 16.1 СП 36.13330.2012 не определяется.

Согласно статье 2 и приложению 1 к Федеральному закону от 21.07.1997 № 116-ФЗ «О промышленной безопасности опасных производственных объектов», проектируемый трубопровод отнесен к категории опасных производственных объектов, поскольку на нем обращаются опасные вещества, указанные в приложении 1 к данному Федеральному закону, а именно:

- воспламеняющиеся вещества – газы;
- горючие вещества – жидкости.

В соответствии с п. 7 статьи 4 Федерального закона от 30.12.2009 № 384-ФЗ «Технический регламент о безопасности зданий и сооружений» проектируемый трубопровод относится к сооружениям повышенного уровня ответственности, поскольку является особо опасным объектом.

Габариты площадок крановых узлов и узлов запуска/приема средств очистки и диагностики определены исходя из потребностей размещения технологического оборудования.

Изм. № подл.	Подпись и дата	Взам. инв. №

						0062.2021-02-2.1-ПМТ2	Лист
							60
Изм.	К.уч.	Лист	№док	Подп.	Дата		

Уклоны поверхности спланированной территории приняты не менее 0,003 и не более: 0,05 - для глинистых грунтов; 0,03 - для песчаных грунтов.

Высота насыпи определяется в зависимости от гидрогеологических условий местности.

Крутизна откосов насыпи принята с заложением 1:2, откосы укрепляются специальной растительной смесью.

Для пропуска поверхностных вод под насыпью пешеходных дорожек предусмотрены трубы диаметром 0,3 м.

Возможность доступа к сооружениям осуществляется по внутривозрастным дорогам, мощеной территории для пешеходного движения.

В местах разворота и стоянки транспорта покрытие следует предусматривать из щебня, уложенного по способу пропитки. В остальных случаях, для защиты территории крановых узлов от ветровой и водной эрозии, допускается применять покрытия из щебня, уложенного по способу заклинки.

Площадка узла имеет периметральное ограждение высотой не менее 2,0 м и не менее 0,5 м под землей.

Для пешеходного движения запроектированы дорожки шириной 1,0 м без покрытия, насыпь дорожек выполняется из песка высотой не менее 0,5 м. Пешеходные дорожки на болотах запроектированы по типу лежневой автодороги.

Подъездные автомобильные дороги к крановым узлам магистрального продуктопровода предназначены для проезда в эксплуатационный период пожарных, ремонтных и аварийных автомобилей к сооружениям крановых узлов, узлам приема и запуска СОД.

Категория подъездных автомобильных дорог для линейных сооружений магистральных трубопроводов по характеру деятельности предприятия принята IV-н как автомобильные дороги нефтяных, газовых и газоконденсатных месторождений.

По месту расположения – дороги межплощадочные, по назначению – вспомогательные, по срокам использования – постоянные.

По существующему положению электроснабжение потребителей участка продуктопровода км 660 – км 853 предусматривается:

– участок км 660 – км 738 от п/ст Киньяминская ПС35/6 №360 фидеры 13, 14 от существующих повышающих трансформаторов 6/10,5 кВ. На данном участке подключение потребителей существующей основной нитки и проектируемой резервной нитки участка продуктопровода выполнить от существующих отдельностоящих КТП 10/0,4 кВ с заменой существующих БКТМ (блок контейнеры телемеханики) на новые;

– участок км 742 – км 775 от п/ст Киньяминская ПС35/6 №360 фидеры 13, 14 от существующих повышающих трансформаторов 6/10,5 кВ. На данном участке подключение потребителей существующей основной нитки и проектируемой резервной нитки участка продуктопровода выполнить от существующих отдельностоящих КТП 10/0,4 кВ с заменой существующих БКТМ (блок контейнеры телемеханики) на новые;

Инов. № подл.	Подпись и дата	Взам. инв. №

Изм.	К.уч.	Лист	№ док	Подп.	Дата	0062.2021-02-2.1-ПМТ2	Лист
							61

– участок км 779 – км 853 от ЗРУ-6кВ ГС ЮБ ТСБ фидеры 2, 19 от существующих повышающих трансформаторов 6/10,5 кВ. На данном участке подключение потребителей существующей основной нитки и проектируемой резервной нитки участка продуктопровода выполнить от существующих отдельностоящих КТП 10/0,4 кВ с заменой существующих БКТМ (блок контейнеры телемеханики) на новые.

По проектным решениям электроснабжение потребителей участка продуктопровода км 853 – ЮБ ГНС (км 0 – км 14,4) предусматривается:

– от проектируемых трансформаторных подстанций (ТП), входящих в состав блок-контейнеров электроснабжения и связи (БКЭС) – согласно технических условий на присоединение к сетям.

Предусматривается одна двухтрансформаторная подстанция на один БКЭС.

Электроснабжение проектируемых ТП 10/0,4 кВ встроенных в БКЭС предусмотрено по существующим воздушным линиям (ВЛ) 10 кВ. ВЛ выполнены на двухцепных опорах с неизолированными проводами

В связи с повышенными требованиями к надежности электроснабжения потребителей продуктопровода (некоторые из них относятся к потребителям особой группы первой категории и не допускают перерыва в электроснабжении), а также в связи с заболоченностью местности, отсутствием автодорог, вдольтрассовые ВЛ выполнены в основном на металлических двухцепных опорах в габаритах 35 кВ. В качестве промежуточных опор приняты облегченные двухцепные металлические опоры. В качестве угловых и анкерных опор применены опоры У35-2. При подключении к вдольтрассовым ВЛ ответвлений к трансформаторным подстанциям и для установки секционирующих пунктов, применены опоры 10 кВ из гнутого профиля.

Применены следующие типы опор:

- анкерно-угловые металлические решётчатые;
- промежуточные металлические решётчатые.

Защита от прямых ударов молнии блок-контейнера телемеханики (БКЭС) осуществляется путем присоединения металлического каркаса к заземлителю. Защита от заноса высокого потенциала по внешним надземным коммуникациям выполняется путем их присоединения на вводе в блок-контейнер к заземлителю.

Молниезащита площадок УПОУ и УЗОУ выполняется отдельностоящими молниеотводами.

Размещение объекта на землях сельскохозяйственного назначения и лесного фонда обусловлено техническими решениями, принятыми при выборе трасс проектируемых линейных сооружений и площадок.

Изм. № подл.	Подпись и дата	Взам. инв. №					Лист
Изм.	К.уч.	Лист	№док	Подп.	Дата	0062.2021-02-2.1-ПМТ2	

1.3.1 Перечень координат характерных точек границ территории, применительно к которой осуществляется подготовка проекта межевания территории под размещение временных зданий и сооружений

Система координат МСК-86, зона 4

№ п/п	Имя точки	X, м	Y, м
Площадь зоны – 3036127 м²			
1	1	957 298,49	4 407 657,23
2	2	956 936,95	4 408 635,49
3	3	956 959,45	4 408 668,32
4	4	956 946,87	4 408 693,73
5	5	956 935,34	4 408 709,19
6	6	956 927,65	4 408 706,98
7	7	956 860,19	4 408 941,32
8	8	956 874,43	4 408 946,09
9	9	956 873,35	4 408 949,92
10	10	956 753,00	4 408 918,07
11	11	956 752,84	4 408 917,29
12	12	956 871,85	4 408 595,27
13	13	956 849,19	4 408 562,21
14	14	956 845,07	4 408 565,03
15	15	956 830,68	4 408 544,10
16	16	956 831,44	4 408 543,44
17	17	956 830,68	4 408 542,72
18	18	956 830,10	4 408 543,25
19	19	956 825,25	4 408 536,20
20	20	956 819,55	4 408 532,87
21	21	956 788,27	4 408 486,34
22	22	956 797,07	4 408 486,14
23	23	956 785,30	4 408 468,96
24	24	956 776,84	4 408 469,34
25	25	956 774,04	4 408 465,17
26	26	956 762,17	4 408 449,23
27	27	956 754,20	4 408 436,98
28	28	956 754,72	4 408 436,53
29	29	956 753,95	4 408 435,80
30	30	956 753,63	4 408 436,10
31	31	956 717,04	4 408 379,86
32	32	956 729,05	4 408 381,44
33	33	956 723,37	4 408 372,84
34	34	956 707,61	4 408 363,96
35	35	956 667,80	4 408 299,98
36	36	956 678,62	4 408 304,98
37	37	956 660,35	4 408 275,91
38	38	956 657,81	4 408 277,50
39	39	956 639,71	4 408 248,72
40	40	956 643,96	4 408 246,06
41	41	956 561,00	4 408 114,07
42	42	956 556,77	4 408 116,73
43	43	956 538,68	4 408 087,95
44	44	956 542,95	4 408 085,26
45	45	956 490,89	4 407 970,56

Инов. № подл.	Подпись и дата	Взам. инв. №

Изм.	К.уч.	Лист	№ док	Подп.	Дата	0062.2021-02-2.1-ПМТ2	Лист
							63

46	46	956 486,35	4 407 972,62
47	47	956 472,30	4 407 941,66
48	48	956 476,85	4 407 939,59
49	49	956 394,77	4 407 758,74
50	50	956 391,69	4 407 760,13
51	51	956 378,79	4 407 728,66
52	52	956 380,76	4 407 727,76
53	53	956 331,80	4 407 588,59
54	54	956 331,82	4 407 588,58
55	55	956 331,78	4 407 588,51
56	56	956 318,60	4 407 551,05
57	57	956 309,74	4 407 554,16
58	58	956 298,47	4 407 522,08
59	59	956 307,32	4 407 518,97
60	60	956 299,72	4 407 410,66
61	61	956 294,77	4 407 411,01
62	62	956 292,39	4 407 377,09
63	63	956 297,37	4 407 376,74
64	64	956 289,99	4 407 271,42
65	65	956 279,02	4 407 272,19
66	66	956 276,92	4 407 242,27
67	67	956 294,42	4 407 232,70
68	68	956 369,26	4 407 164,00
69	69	956 365,84	4 407 160,24
70	70	956 390,89	4 407 137,24
71	71	956 394,32	4 407 140,98
72	72	956 472,27	4 407 069,42
73	73	956 468,86	4 407 065,66
74	74	956 478,71	4 407 056,62
75	75	956 520,16	4 407 051,25
76	76	956 307,30	4 407 246,67
77	77	956 326,13	4 407 515,20
78	78	956 398,55	4 407 721,08
79	79	956 451,02	4 407 836,70
80	80	956 559,87	4 408 076,57
81	81	956 786,32	4 408 436,85
82	82	956 879,92	4 408 573,44
83	83	957 222,11	4 407 647,52
84	84	956 872,08	4 408 601,37
85	85	956 871,38	4 408 602,00
86	86	956 870,74	4 408 601,29
87	87	956 871,42	4 408 600,59
88	88	957 310,31	4 407 629,40
89	89	957 309,14	4 407 632,57
90	90	957 304,73	4 407 640,31
91	91	957 303,79	4 407 642,88
92	92	957 228,16	4 407 631,14
93	93	957 233,60	4 407 616,43
94	94	957 309,11	4 407 629,28
95	95	957 759,37	4 406 399,84
96	96	957 431,94	4 407 285,84
97	97	957 360,57	4 407 478,98

Инва. № подл.	Взам. инв. №
Подпись и дата	

Изм.	К.уч.	Лист	№ док	Подп.	Дата

0062.2021-02-2.1-ПМТ2

Лист

64

98	98	957 365,26	4 407 480,71
99	99	957 316,91	4 407 611,53
100	100	957 303,70	4 407 610,41
101	101	957 238,90	4 407 602,09
102	102	957 262,31	4 407 538,74
103	103	957 224,52	4 407 448,25
104	104	957 306,29	4 407 474,74
105	105	957 271,47	4 407 391,36
106	106	957 278,77	4 407 371,26
107	107	957 306,93	4 407 381,47
108	108	957 313,73	4 407 358,95
109	109	957 317,28	4 407 346,39
110	110	957 322,21	4 407 327,82
111	111	957 324,96	4 407 316,79
112	112	957 328,30	4 407 302,66
113	113	957 332,34	4 407 284,15
114	114	957 335,99	4 407 265,85
115	115	957 339,49	4 407 246,40
116	116	957 343,25	4 407 222,56
117	117	957 345,68	4 407 204,78
118	118	957 347,74	4 407 187,49
119	119	957 349,44	4 407 170,76
120	120	957 351,17	4 407 149,93
121	121	957 352,01	4 407 137,35
122	122	957 352,78	4 407 122,99
123	123	957 331,23	4 407 122,99
124	124	957 331,81	4 407 046,53
125	125	957 353,48	4 407 046,69
126	126	957 353,06	4 407 035,35
127	127	957 352,30	4 407 019,41
128	128	957 351,19	4 407 002,20
129	129	957 350,05	4 406 987,92
130	130	957 350,05	4 406 987,92
131	131	957 349,06	4 406 977,07
132	132	957 348,25	4 406 969,16
133	133	957 348,13	4 406 968,04
134	134	957 348,12	4 406 968,04
135	135	957 346,31	4 406 952,16
136	136	957 344,64	4 406 939,24
137	137	957 342,64	4 406 925,27
138	138	957 342,64	4 406 925,26
139	139	957 342,49	4 406 924,30
140	140	957 342,50	4 406 924,30
141	141	957 339,98	4 406 908,40
142	142	957 335,74	4 406 884,71
143	143	957 332,97	4 406 870,74
144	144	957 331,32	4 406 862,92
145	145	957 323,47	4 406 829,07
146	146	957 318,34	4 406 809,40
147	147	957 310,78	4 406 782,95
148	148	957 308,09	4 406 774,13
149	149	957 300,72	4 406 751,36
150	150	957 292,05	4 406 726,65
151	151	957 286,85	4 406 712,74
152	152	957 280,23	4 406 695,86

Инва. № подл.	Взам. инв. №
Подпись и дата	

Изм.	К.уч.	Лист	№ док	Подп.	Дата

0062.2021-02-2.1-ПМТ2

Лист

65

153	153	957 275,20	4 406 683,60
154	154	957 264,49	4 406 658,88
155	155	957 252,62	4 406 633,42
156	156	957 245,23	4 406 618,42
157	157	957 239,15	4 406 606,53
158	158	957 228,20	4 406 586,05
159	159	957 209,73	4 406 553,82
160	160	957 202,04	4 406 541,16
161	161	957 190,57	4 406 523,02
162	162	957 180,40	4 406 507,61
163	163	957 165,90	4 406 486,65
164	164	957 157,23	4 406 474,62
165	165	957 149,30	4 406 463,94
166	166	957 140,59	4 406 452,54
167	167	957 135,27	4 406 445,73
168	168	957 122,03	4 406 429,30
169	169	957 100,36	4 406 403,82
170	170	957 083,46	4 406 385,08
171	171	957 066,99	4 406 367,68
172	172	957 047,00	4 406 347,62
173	173	957 033,94	4 406 335,10
174	174	956 992,27	4 406 297,95
175	175	956 965,87	4 406 276,43
176	176	956 937,18	4 406 254,64
177	177	956 920,18	4 406 550,19
178	178	957 090,32	4 406 957,58
179	179	957 023,30	4 406 966,38
180	180	956 851,01	4 406 553,86
181	181	956 828,76	4 406 767,94
182	182	956 545,81	4 407 027,70
183	183	956 513,19	4 407 031,85
184	184	956 630,54	4 406 924,11
185	185	956 627,13	4 406 920,35
186	186	956 652,17	4 406 897,36
187	187	956 655,61	4 406 901,10
188	188	956 786,62	4 406 780,82
189	189	956 783,21	4 406 777,06
190	190	956 808,26	4 406 754,07
191	191	956 810,92	4 406 755,69
192	192	956 829,78	4 406 574,27
193	193	956 824,73	4 406 573,74
194	194	956 828,24	4 406 539,90
195	195	956 833,25	4 406 540,30
196	196	956 843,11	4 406 318,68
197	197	956 838,11	4 406 318,46
198	198	956 839,62	4 406 284,50
199	199	956 842,62	4 406 284,63
200	200	956 845,95	4 406 211,70
201	201	956 835,42	4 406 199,02
202	202	956 836,39	4 406 178,19
203	203	956 831,82	4 406 175,64
204	204	956 820,39	4 406 169,44
205	205	956 808,36	4 406 163,12
206	206	956 793,48	4 406 155,57
207	207	956 780,56	4 406 149,26

Инва. № подл.	Подпись и дата	Взам. инв. №

Изм.	К.уч.	Лист	№ док	Подп.	Дата

0062.2021-02-2.1-ПМТ2

Лист

66

208	208	956 768,83	4 406 143,73
209	209	956 756,11	4 406 137,93
210	210	956 744,25	4 406 132,71
211	211	956 731,23	4 406 127,18
212	212	956 717,83	4 406 121,71
213	213	956 689,31	4 406 110,71
214	214	956 700,91	4 406 081,83
215	215	956 715,48	4 406 086,82
216	216	956 725,05	4 406 090,20
217	217	956 730,36	4 406 092,12
218	218	956 730,38	4 406 092,13
219	219	956 744,47	4 406 097,37
220	220	956 759,84	4 406 103,37
221	221	956 759,99	4 406 103,44
222	222	956 764,77	4 406 105,35
223	223	956 771,11	4 406 107,93
224	224	956 784,25	4 406 113,45
225	225	956 796,24	4 406 118,67
226	226	956 808,02	4 406 123,97
227	227	956 814,14	4 406 126,79
228	228	956 830,57	4 406 134,60
229	229	956 838,12	4 406 138,22
230	230	956 840,77	4 406 078,58
231	231	956 918,00	4 406 091,56
232	232	956 936,24	4 406 094,63
233	233	956 969,81	4 406 108,04
234	234	956 962,77	4 406 230,35
235	235	956 962,37	4 406 237,27
236	236	956 924,26	4 406 213,43
237	237	956 837,28	4 406 159,01
238	238	956 837,20	4 406 158,96
239	239	956 837,51	4 406 151,96
240	240	956 937,05	4 406 214,26
241	241	957 032,57	4 406 093,87
242	242	956 933,00	4 406 076,86
243	243	956 841,66	4 406 061,24
244	244	956 843,09	4 406 027,20
245	245	956 860,08	4 406 024,23
246	246	956 868,42	4 405 992,14
247	247	956 875,99	4 405 976,82
248	248	956 935,89	4 405 947,17
249	249	956 945,35	4 405 941,68
250	250	956 946,34	4 405 943,64
251	251	956 948,19	4 405 945,84
252	252	956 950,17	4 405 947,22
253	253	956 953,43	4 405 948,35
254	254	956 957,75	4 405 948,28
255	255	956 962,48	4 405 946,72
256	256	956 966,06	4 405 944,73
257	257	956 969,78	4 405 942,50
258	258	956 975,82	4 405 952,73
259	259	956 971,87	4 405 954,95
260	260	956 961,50	4 405 960,77

Инва. № подл.	Подпись и дата	Взам. инв. №

Изм.	К.уч.	Лист	№док	Подп.	Дата

0062.2021-02-2.1-ПМТ2

Лист

67

261	261	956 958,33	4 405 962,71
262	262	956 955,82	4 405 964,61
263	263	956 954,47	4 405 965,93
264	264	956 953,18	4 405 967,59
265	265	956 952,29	4 405 969,66
266	266	956 951,75	4 405 972,57
267	267	956 951,77	4 405 975,88
268	268	956 952,27	4 405 979,25
269	269	956 956,18	4 405 994,18
270	270	956 959,49	4 406 007,30
271	271	956 962,56	4 406 028,11
272	272	956 963,11	4 406 038,12
273	273	956 964,47	4 406 037,80
274	274	956 966,74	4 406 047,45
275	275	956 963,64	4 406 048,28
276	276	956 963,30	4 406 057,89
277	277	956 962,71	4 406 063,04
278	278	956 927,74	4 405 857,61
279	279	956 940,07	4 405 919,14
280	280	956 941,73	4 405 927,65
281	281	956 942,75	4 405 932,65
282	282	956 943,42	4 405 935,74
283	283	956 944,35	4 405 939,22
284	284	956 944,90	4 405 940,76
285	285	956 935,35	4 405 946,29
286	286	956 876,77	4 405 975,29
287	287	956 884,11	4 405 960,40
288	288	956 855,64	4 405 941,31
289	289	956 852,76	4 405 919,61
290	290	956 871,79	4 405 891,57
291	291	956 916,69	4 405 864,32
292	292	956 915,97	4 405 796,43
293	293	956 902,85	4 405 802,14
294	294	956 863,33	4 405 819,31
295	295	956 818,45	4 405 830,21
296	296	956 809,42	4 405 785,13
297	297	956 814,04	4 405 779,75
298	298	956 821,04	4 405 776,97
299	299	956 817,06	4 405 757,07
300	300	956 643,69	4 405 874,68
301	301	956 585,31	4 405 750,39
302	302	956 631,22	4 405 706,07
303	303	956 623,27	4 405 697,26
304	304	956 638,41	4 405 683,60
305	305	956 645,20	4 405 692,58
306	306	956 713,94	4 405 626,21
307	307	956 707,44	4 405 619,47
308	308	956 719,41	4 405 608,83
309	309	956 725,45	4 405 615,10
310	310	956 767,52	4 405 574,49
311	311	956 758,94	4 405 551,04
312	312	956 756,13	4 405 552,08
313	313	956 742,54	4 405 515,32

Инов. № подл.	Взам. инв. №
Подпись и дата	

Изм.	К.уч.	Лист	№ док	Подп.	Дата

0062.2021-02-2.1-ПМТ2

Лист

68

314	314	956 672,79	4 405 520,37
315	315	956 674,80	4 405 548,17
316	316	956 604,35	4 405 553,27
317	317	956 599,25	4 405 482,82
318	318	956 669,70	4 405 477,71
319	319	956 671,06	4 405 496,43
320	320	956 739,08	4 405 491,51
321	321	956 724,60	4 405 452,32
322	322	956 718,02	4 405 454,75
323	323	956 706,23	4 405 422,86
324	324	956 712,85	4 405 420,41
325	325	956 705,99	4 405 374,28
326	326	956 695,18	4 405 375,87
327	327	956 689,47	4 405 338,90
328	328	956 683,38	4 405 309,75
329	329	956 654,69	4 405 115,24
330	330	956 661,22	4 405 111,57
331	331	956 646,38	4 405 010,89
332	332	956 650,66	4 405 012,44
333	333	956 638,66	4 404 931,09
334	334	956 635,69	4 404 931,52
335	335	956 630,73	4 404 897,89
336	336	956 633,70	4 404 897,45
337	337	956 613,53	4 404 760,68
338	338	956 610,57	4 404 761,12
339	339	956 605,13	4 404 724,26
340	340	956 583,62	4 404 708,69
341	341	956 575,20	4 404 718,65
342	342	956 540,32	4 404 693,40
343	343	956 551,31	4 404 685,30
344	344	956 529,20	4 404 669,55
345	345	956 516,68	4 404 676,29
346	346	956 509,34	4 404 670,97
347	347	956 522,58	4 404 664,51
348	348	956 488,38	4 404 639,76
349	349	956 485,46	4 404 643,80
350	350	956 457,93	4 404 623,86
351	351	956 460,85	4 404 619,81
352	352	956 338,73	4 404 531,42
353	353	956 335,80	4 404 535,47
354	354	956 308,25	4 404 515,53
355	355	956 311,20	4 404 511,46
356	356	956 290,33	4 404 491,74
357	357	956 273,55	4 404 493,77
358	358	956 239,90	4 404 461,97
359	359	956 268,54	4 404 471,14
360	360	956 203,90	4 404 410,07
361	361	956 200,47	4 404 413,70
362	362	956 175,76	4 404 390,36
363	363	956 178,39	4 404 387,57
364	364	956 165,14	4 404 365,67
365	365	956 168,24	4 404 362,98
366	366	956 154,06	4 404 332,07
367	367	956 141,21	4 404 335,24
368	368	956 136,12	4 404 324,14

Инва. № подл.	Подпись и дата	Взам. инв. №

Изм.	К.уч.	Лист	№ док	Подп.	Дата

0062.2021-02-2.1-ПМТ2

Лист

69

369	369	956 148,73	4 404 320,45
370	370	956 140,85	4 404 303,27
371	371	956 127,59	4 404 305,53
372	372	956 116,18	4 404 280,67
373	373	956 041,00	4 404 216,97
374	374	955 999,63	4 404 164,89
375	375	955 950,14	4 404 122,96
376	376	955 946,91	4 404 126,78
377	377	955 933,53	4 404 115,47
378	378	955 915,64	4 404 113,39
379	379	955 897,76	4 404 098,24
380	380	955 923,46	4 404 100,35
381	381	955 895,85	4 404 076,97
382	382	955 892,61	4 404 080,78
383	383	955 890,50	4 404 078,99
384	384	955 884,48	4 404 086,99
385	385	955 859,13	4 404 065,52
386	386	955 852,56	4 404 056,97
387	387	955 852,23	4 404 052,01
388	388	955 857,14	4 404 038,33
389	389	955 842,94	4 404 019,87
390	390	955 853,83	4 404 010,39
391	391	955 899,69	4 403 969,28
392	392	955 936,01	4 404 015,98
393	393	956 195,30	4 404 237,06
394	394	956 240,86	4 404 337,43
395	395	956 680,85	4 404 685,54
396	396	956 814,47	4 405 355,43
397	397	956 818,38	4 405 357,05
398	398	956 824,69	4 405 362,46
399	399	956 827,20	4 405 360,40
400	400	956 833,64	4 405 367,82
401	401	956 831,19	4 405 370,09
402	402	956 835,82	4 405 378,12
403	403	956 844,73	4 405 417,82
404	404	956 848,14	4 405 427,37
405	405	956 857,42	4 405 476,96
406	406	956 858,98	4 405 496,95
407	407	956 867,12	4 405 525,71
408	408	956 872,25	4 405 555,51
409	409	956 877,92	4 405 595,14
410	410	956 884,14	4 405 624,26
411	411	956 885,70	4 405 630,68
412	412	956 888,37	4 405 628,42
413	413	956 894,98	4 405 635,94
414	414	956 888,05	4 405 641,76
415	415	956 894,04	4 405 673,41
416	416	956 899,42	4 405 703,07
417	417	956 901,57	4 405 723,06
418	418	956 911,68	4 405 776,83
419	419	956 752,43	4 405 325,97
420	420	956 738,14	4 405 328,89
421	421	956 731,23	4 405 330,48
422	422	956 721,25	4 405 333,53

Инва. № подл.	Взам. инв. №
Подпись и дата	

Изм.	К.уч.	Лист	№ док	Подп.	Дата

0062.2021-02-2.1-ПМТ2

Лист

70

423	423	956 686,33	4 405 096,77
424	424	956 684,49	4 405 097,91
425	425	956 628,41	4 404 717,63
426	426	956 630,86	4 404 716,13
427	427	956 543,63	4 404 647,11
428	428	956 539,18	4 404 653,06
429	429	956 346,73	4 404 513,75
430	430	956 348,45	4 404 512,55
431	431	956 324,89	4 404 495,50
432	432	956 313,37	4 404 484,62
433	433	956 309,25	4 404 483,45
434	434	956 246,74	4 404 424,40
435	435	956 252,65	4 404 416,89
436	436	955 899,08	4 403 968,51
437	437	955 853,87	4 404 009,04
438	438	955 842,33	4 404 019,08
439	439	955 837,28	4 404 012,50
440	440	955 854,18	4 403 997,47
441	441	955 854,17	4 403 997,85
442	442	955 893,95	4 403 961,91
443	443	955 893,33	4 403 961,12
444	444	955 854,21	4 403 996,49
445	445	955 836,80	4 404 011,88
446	446	955 819,50	4 403 989,41
447	447	955 830,99	4 403 984,87
448	448	955 863,11	4 403 968,26
449	449	955 885,60	4 403 951,18
450	450	955 885,00	4 403 950,41
451	451	955 862,57	4 403 967,43
452	452	955 856,20	4 403 970,71
453	453	955 855,26	4 403 971,20
454	454	955 830,57	4 403 983,94
455	455	955 808,72	4 403 992,59
456	456	955 804,82	4 403 987,54
457	457	955 854,46	4 403 962,24
458	458	955 870,65	4 403 953,19
459	459	955 881,19	4 403 946,66
460	460	955 881,78	4 403 946,26
461	461	955 849,23	4 403 887,77
462	462	955 847,10	4 403 890,50
463	463	955 757,43	4 403 926,97
464	464	955 753,90	4 403 929,34
465	465	955 749,18	4 403 925,43
466	466	955 755,34	4 403 920,12
467	467	955 742,96	4 403 909,88
468	468	955 746,13	4 403 906,04
469	469	955 744,70	4 403 904,86
470	470	955 801,79	4 403 843,45
471	471	955 821,51	4 403 868,81
472	472	955 825,06	4 403 865,84

Инва. № подл.	Взам. инв. №
Подпись и дата	

Изм.	К.уч.	Лист	№ док	Подп.	Дата

0062.2021-02-2.1-ПМТ2

Лист

71

473	473	955 843,32	4 403 887,70
474	474	955 786,57	4 403 823,88
475	475	955 725,82	4 403 889,23
476	476	955 692,07	4 403 861,31
477	477	955 685,44	4 403 866,11
478	478	955 677,25	4 403 865,93
479	479	955 654,44	4 403 848,82
480	480	955 661,12	4 403 842,17
481	481	955 659,84	4 403 836,97
482	482	955 603,18	4 403 814,29
483	483	955 600,58	4 403 820,79
484	484	955 569,01	4 403 808,17
485	485	955 570,80	4 403 803,71
486	486	955 482,23	4 403 726,96
487	487	955 480,26	4 403 729,23
488	488	955 454,56	4 403 706,97
489	489	955 456,54	4 403 704,69
490	490	955 369,42	4 403 629,20
491	491	955 367,44	4 403 631,49
492	492	955 341,74	4 403 609,23
493	493	955 343,72	4 403 606,93
494	494	955 252,05	4 403 527,50
495	495	955 250,06	4 403 529,80
496	496	955 224,36	4 403 507,54
497	497	955 226,36	4 403 505,24
498	498	955 128,50	4 403 420,51
499	499	955 126,53	4 403 422,78
500	500	955 100,83	4 403 400,52
501	501	955 102,82	4 403 398,22
502	502	955 007,67	4 403 315,77
503	503	955 005,66	4 403 318,07
504	504	954 979,97	4 403 295,81
505	505	954 981,97	4 403 293,49
506	506	954 919,18	4 403 239,16
507	507	954 917,20	4 403 241,43
508	508	954 891,11	4 403 218,83
509	509	954 893,12	4 403 216,51
510	510	954 741,95	4 403 085,53
511	511	954 739,99	4 403 087,80
512	512	954 708,90	4 403 060,86
513	513	954 553,44	4 402 956,72
514	514	954 590,64	4 402 819,38
515	515	954 704,77	4 402 918,32
516	516	954 689,54	4 402 935,89
517	517	954 756,32	4 402 993,79
518	518	954 771,55	4 402 976,22
519	519	955 030,27	4 403 200,53
520	520	955 015,04	4 403 218,09
521	521	955 199,02	4 403 377,59
522	522	955 214,25	4 403 360,02
523	523	955 261,91	4 403 401,34
524	524	955 246,68	4 403 418,91
525	525	955 328,04	4 403 489,46
526	526	955 651,09	4 403 729,35

Инов. № подл.	Взам. инв. №
Подпись и дата	

Изм.	К.уч.	Лист	№ док	Подп.	Дата

0062.2021-02-2.1-ПМТ2

Лист

72

527	527	954 330,26	4 402 624,41
528	528	954 259,46	4 402 667,48
529	529	954 258,21	4 402 666,26
530	530	954 256,38	4 402 668,46
531	531	954 220,54	4 402 637,39
532	532	954 227,07	4 402 633,27
533	533	954 229,90	4 402 631,48
534	534	954 292,68	4 402 591,83
535	535	954 287,82	4 402 587,61
536	536	954 224,18	4 402 626,53
537	537	954 221,32	4 402 628,28
538	538	954 214,70	4 402 632,33
539	539	954 175,37	4 402 598,26
540	540	954 181,93	4 402 594,18
541	541	954 184,78	4 402 592,40
542	542	954 247,94	4 402 553,04
543	543	954 243,17	4 402 548,91
544	544	954 180,00	4 402 588,26
545	545	954 177,15	4 402 590,03
546	546	954 170,59	4 402 594,12
547	547	954 149,51	4 402 575,86
548	548	954 156,08	4 402 571,78
549	549	954 158,92	4 402 570,01
550	550	954 179,06	4 402 557,50
551	551	954 222,18	4 402 530,71
552	552	954 217,37	4 402 526,53
553	553	954 175,85	4 402 552,32
554	554	954 154,11	4 402 565,83
555	555	954 151,26	4 402 567,61
556	556	954 144,70	4 402 571,69
557	557	954 120,33	4 402 550,57
558	558	954 122,17	4 402 548,41
559	559	954 085,19	4 402 516,34
560	560	954 155,82	4 402 473,18
561	561	953 615,57	4 402 004,80
562	562	953 500,47	4 402 013,71
563	563	953 492,83	4 402 007,10
564	564	953 494,74	4 402 004,90
565	565	953 397,95	4 401 921,06
566	566	953 396,04	4 401 923,26
567	567	953 370,35	4 401 901,00
568	568	953 367,64	4 401 894,71
569	569	953 231,79	4 401 831,18
570	570	953 229,68	4 401 835,71
571	571	953 198,87	4 401 821,30
572	572	953 200,99	4 401 816,78
573	573	953 094,84	4 401 767,17
574	574	953 082,41	4 401 919,81
575	575	953 081,84	4 401 939,72
576	576	953 082,00	4 401 959,85

Инва. № подл.	Взам. инв. №
Подпись и дата	

Изм.	К.уч.	Лист	№ док	Подп.	Дата

0062.2021-02-2.1-ПМТ2

Лист

73

629	629	952 633,37	4 402 256,51
630	630	952 615,77	4 402 263,48
631	631	952 598,41	4 402 272,54
632	632	952 575,97	4 402 285,60
633	633	952 570,38	4 402 274,79
634	634	952 592,50	4 402 262,28
635	635	952 609,32	4 402 252,15
636	636	952 619,66	4 402 247,54
637	637	952 625,84	4 402 245,35
638	638	952 565,18	4 402 277,77
639	639	952 570,79	4 402 288,61
640	640	952 555,36	4 402 297,80
641	641	952 546,93	4 402 303,13
642	642	952 537,27	4 402 309,63
643	643	952 539,36	4 402 313,48
644	644	952 530,61	4 402 318,03
645	645	952 529,06	4 402 315,48
646	646	952 508,62	4 402 320,55
647	647	952 498,17	4 402 322,16
648	648	952 476,99	4 402 322,94
649	649	952 455,94	4 402 319,66
650	650	952 436,81	4 402 312,58
651	651	952 409,58	4 402 297,38
652	652	952 374,48	4 402 278,21
653	653	952 339,32	4 402 259,15
654	654	952 313,26	4 402 246,02
655	655	952 304,42	4 402 242,96
656	656	952 295,28	4 402 240,80
657	657	952 276,10	4 402 238,08
658	658	952 186,45	4 402 229,56
659	659	952 093,65	4 402 220,84
660	660	952 090,98	4 402 207,65
661	661	952 123,12	4 402 208,03
662	662	952 153,24	4 402 210,90
663	663	952 168,20	4 402 213,39
664	664	952 187,78	4 402 217,18
665	665	952 277,26	4 402 226,03
666	666	952 297,75	4 402 227,89
667	667	952 308,06	4 402 230,37
668	668	952 318,11	4 402 233,77
669	669	952 345,46	4 402 247,73
670	670	952 381,66	4 402 264,87
671	671	952 408,23	4 402 279,40
672	672	952 442,46	4 402 300,59
673	673	952 459,32	4 402 306,87
674	674	952 477,76	4 402 309,90
675	675	952 496,29	4 402 309,08
676	676	952 505,26	4 402 306,91
677	677	952 521,08	4 402 300,13
678	678	952 520,01	4 402 297,65
679	679	952 528,74	4 402 293,11
680	680	952 530,32	4 402 296,25
681	681	952 549,05	4 402 286,84

Инва. № подл.	Подпись и дата	Взам. инв. №

Изм.	К.уч.	Лист	№ док	Подп.	Дата

0062.2021-02-2.1-ПМТ2

Лист

75

682	682	952 075,67	4 402 206,40
683	683	952 078,33	4 402 219,51
684	684	952 047,95	4 402 218,49
685	685	952 028,87	4 402 220,22
686	686	952 010,40	4 402 224,91
687	687	951 992,24	4 402 231,71
688	688	951 986,32	4 402 234,38
689	689	951 981,17	4 402 246,89
690	690	951 964,78	4 402 216,28
691	691	951 981,53	4 402 222,84
692	692	951 997,75	4 402 215,72
693	693	952 006,49	4 402 212,76
694	694	952 026,62	4 402 207,88
695	695	952 047,27	4 402 204,87
696	696	952 064,43	4 402 205,14
697	697	951 979,20	4 402 251,63
698	698	951 971,45	4 402 270,44
699	699	951 936,20	4 402 205,09
700	700	951 959,05	4 402 214,04
701	701	953 185,73	4 401 632,14
702	702	953 175,52	4 401 629,98
703	703	953 067,91	4 401 607,12
704	704	952 987,87	4 401 590,14
705	705	952 972,01	4 401 567,07
706	706	952 922,60	4 401 523,62
707	707	952 945,03	4 401 496,26
708	708	952 870,11	4 401 431,30
709	709	952 871,98	4 401 454,59
710	710	952 847,13	4 401 456,59
711	711	952 856,27	4 401 566,37
712	712	952 885,65	4 401 919,59
713	713	952 906,67	4 402 172,25
714	714	952 830,86	4 402 192,03
715	715	952 810,04	4 401 933,19
716	716	952 779,22	4 401 550,02
717	717	952 762,15	4 401 337,70
718	718	952 762,16	4 401 337,70
719	719	952 727,48	4 400 913,81
720	720	952 704,81	4 400 915,67
721	721	952 671,69	4 400 510,98
722	722	952 702,28	4 400 502,18
723	723	952 787,06	4 400 443,24
724	724	952 825,96	4 400 918,72
725	725	952 803,29	4 400 920,58
726	726	952 836,55	4 401 329,42
727	727	952 981,78	4 401 455,32
728	728	952 971,53	4 401 389,47
729	729	952 982,40	4 401 387,78
730	730	952 994,65	4 401 466,48
731	731	953 041,61	4 401 507,20
732	732	953 045,19	4 401 503,06
733	733	953 052,64	4 401 509,52
734	734	953 092,85	4 401 463,14

Инва. № подл.	Взам. инв. №
Подпись и дата	

Изм.	К.уч.	Лист	№ док	Подп.	Дата

0062.2021-02-2.1-ПМТ2

Лист

76

735	735	953 076,53	4 401 448,99
736	736	953 122,73	4 401 395,71
737	737	953 176,01	4 401 441,90
738	738	953 129,82	4 401 495,19
739	739	953 111,01	4 401 478,89
740	740	953 071,49	4 401 525,79
741	741	953 086,14	4 401 538,56
742	742	953 082,55	4 401 542,69
743	743	952 750,92	4 400 280,64
744	744	952 681,78	4 400 355,24
745	745	952 659,57	4 400 095,72
746	746	952 695,66	4 400 021,66
747	747	952 730,45	4 400 030,25
748	748	952 676,36	4 399 369,26
749	749	952 722,27	4 399 930,40
750	750	952 720,76	4 399 930,92
751	751	952 707,25	4 399 902,02
752	752	952 681,78	4 399 886,90
753	753	952 651,10	4 399 880,96
754	754	952 643,10	4 399 882,57
755	755	952 600,07	4 399 356,62
756	756	952 667,37	4 399 370,76
757	757	952 609,89	4 398 556,94
758	758	952 640,87	4 398 935,46
759	759	952 586,26	4 398 941,08
760	760	952 571,12	4 398 964,06
761	761	952 584,96	4 398 974,02
762	762	952 638,82	4 398 995,02
763	763	952 646,00	4 398 998,10
764	764	952 651,09	4 399 060,40
765	765	952 638,96	4 399 053,92
766	766	952 571,77	4 399 010,66
767	767	952 531,55	4 398 519,02
768	768	952 567,40	4 398 531,46
769	769	952 603,62	4 398 480,29
770	770	952 524,81	4 398 436,84
771	771	952 500,46	4 398 139,21
772	772	952 477,80	4 398 141,07
773	773	952 427,84	4 397 530,57
774	774	952 454,96	4 397 537,08
775	775	952 519,26	4 397 532,62
776	776	952 548,67	4 397 529,71
777	777	952 598,80	4 398 142,28
778	778	952 576,12	4 398 144,14
779	779	952 372,86	4 395 697,87
780	780	952 505,80	4 397 285,20
781	781	952 504,80	4 397 289,26
782	782	952 448,44	4 397 231,10
783	783	952 421,90	4 397 178,77
784	784	952 411,58	4 397 052,55

Инва. № подл.	Взам. инв. №
Подпись и дата	

Изм.	К.уч.	Лист	№ док	Подп.	Дата

0062.2021-02-2.1-ПМТ2

Лист

77

785	785	952 386,90	4 397 054,79
786	786	952 384,19	4 397 024,91
787	787	952 404,08	4 397 023,11
788	788	952 268,93	4 396 911,27
789	789	952 254,11	4 396 929,18
790	790	952 184,84	4 396 871,86
791	791	952 199,68	4 396 853,95
792	792	950 471,08	4 395 423,47
793	793	949 922,71	4 395 080,01
794	794	949 910,37	4 395 099,72
795	795	949 846,69	4 395 059,83
796	796	949 859,04	4 395 040,13
797	797	949 125,16	4 394 580,49
798	798	949 140,91	4 394 341,27
799	799	949 194,50	4 394 364,51
800	800	949 182,20	4 394 551,32
801	801	949 875,55	4 394 985,58
802	802	949 887,89	4 394 965,87
803	803	949 949,67	4 395 004,58
804	804	949 937,34	4 395 024,28
805	805	950 503,35	4 395 378,78
806	806	952 200,72	4 396 783,44
807	807	952 215,55	4 396 765,52
808	808	952 285,78	4 396 823,64
809	809	952 270,96	4 396 841,56
810	810	952 401,96	4 396 949,97
811	811	952 295,26	4 395 710,36
812	812	952 294,73	4 395 704,27
813	813	949 905,99	4 394 388,33
814	814	949 858,87	4 394 471,32
815	815	949 678,75	4 394 369,61
816	816	949 670,14	4 394 346,81
817	817	949 539,28	4 394 272,64
818	818	949 545,96	4 394 294,63
819	819	949 433,60	4 394 231,32
820	820	949 433,59	4 394 231,31
821	821	949 317,02	4 394 165,63
822	822	949 317,01	4 394 165,63
823	823	949 279,79	4 394 144,65
824	824	949 277,02	4 394 149,72
825	825	949 232,55	4 394 124,86
826	826	949 231,72	4 394 137,44
827	827	949 229,25	4 394 137,28
828	828	949 228,00	4 394 156,28
829	829	949 208,29	4 394 154,98
830	830	949 197,88	4 394 313,11
831	831	949 144,29	4 394 289,86
832	832	949 146,47	4 394 256,75
833	833	949 176,52	4 394 187,66
834	834	949 194,30	4 394 109,15
835	835	949 205,08	4 394 061,52
836	836	949 215,23	4 394 049,67
837	837	949 215,22	4 394 049,67
838	838	949 216,97	4 394 023,16

Инва. № подл.	Подпись и дата	Взам. инв. №

Изм.	К.уч.	Лист	№док	Подп.	Дата

0062.2021-02-2.1-ПМТ2

Лист

78

839	839	949 218,06	4 394 006,57
840	840	949 227,73	4 394 012,01
841	841	949 239,53	4 394 012,91
842	842	949 367,41	4 394 084,95
843	843	949 367,42	4 394 084,95
844	844	949 517,69	4 394 169,60
845	845	949 521,12	4 394 189,90
846	846	949 654,24	4 394 264,88
847	847	949 652,01	4 394 245,26
848	848	949 072,27	4 393 924,57
849	849	949 047,54	4 393 996,59
850	850	948 984,87	4 393 961,28
851	851	948 973,67	4 393 981,09
852	852	948 689,94	4 393 821,26
853	853	948 701,13	4 393 801,45
854	854	948 335,77	4 393 595,09
855	855	948 326,43	4 393 611,66
856	856	948 261,10	4 393 574,82
857	857	948 255,69	4 393 584,43
858	858	948 165,10	4 393 533,35
859	859	948 179,82	4 393 507,24
860	860	947 893,64	4 393 346,03
861	861	947 889,57	4 393 353,22
862	862	947 887,09	4 393 351,81
863	863	947 858,61	4 393 403,75
864	864	947 851,76	4 393 399,99
865	865	947 849,56	4 393 403,89
866	866	947 843,97	4 393 400,88
867	867	947 793,15	4 393 485,18
868	868	947 818,22	4 393 500,19
869	869	947 810,51	4 393 513,06
870	870	947 750,04	4 393 476,86
871	871	947 757,76	4 393 463,99
872	872	947 782,85	4 393 479,03
873	873	947 833,40	4 393 395,17
874	874	947 807,39	4 393 381,14
875	875	947 809,71	4 393 376,82
876	876	947 799,48	4 393 371,26
877	877	947 800,81	4 393 368,61
878	878	947 750,26	4 393 341,80
879	879	947 746,51	4 393 348,86
880	880	947 716,47	4 393 332,93
881	881	947 720,05	4 393 325,81
882	882	947 651,96	4 393 246,44
883	883	947 648,16	4 393 249,70
884	884	947 626,02	4 393 223,90
885	885	947 627,93	4 393 222,26
886	886	947 550,65	4 393 179,19
887	887	947 549,19	4 393 181,81
888	888	947 519,50	4 393 165,25
889	889	947 520,96	4 393 162,62
890	890	947 390,05	4 393 089,66
891	891	947 388,58	4 393 092,29
892	892	947 358,88	4 393 075,74

Инва. № подл.	Подпись и дата	Взам. инв. №

Изм.	К.уч.	Лист	№док	Подп.	Дата

0062.2021-02-2.1-ПМТ2

Лист

79

893	893	947 360,35	4 393 073,11
894	894	947 229,39	4 393 000,12
895	895	947 227,92	4 393 002,75
896	896	947 198,23	4 392 986,19
897	897	947 199,69	4 392 983,57
898	898	947 041,82	4 392 895,59
899	899	947 040,35	4 392 898,21
900	900	947 010,66	4 392 881,66
901	901	947 012,12	4 392 879,03
902	902	946 908,45	4 392 821,25
903	903	946 906,99	4 392 823,88
904	904	946 877,29	4 392 807,32
905	905	946 878,75	4 392 804,70
906	906	946 783,11	4 392 751,40
907	907	946 781,65	4 392 754,02
908	908	946 751,95	4 392 737,47
909	909	946 753,74	4 392 734,27
910	910	946 630,88	4 392 625,45
911	911	946 628,66	4 392 627,94
912	912	946 603,25	4 392 605,35
913	913	946 605,47	4 392 602,86
914	914	946 487,55	4 392 498,00
915	915	946 485,33	4 392 500,48
916	916	946 459,92	4 392 477,89
917	917	946 462,01	4 392 475,54
918	918	946 342,49	4 392 369,46
919	919	946 340,51	4 392 371,71
920	920	946 315,10	4 392 349,11
921	921	946 316,55	4 392 347,49
922	922	946 191,11	4 392 285,58
923	923	946 189,89	4 392 288,05
924	924	946 159,38	4 392 273,05
925	925	946 160,62	4 392 270,55
926	926	946 043,41	4 392 212,73
927	927	946 042,08	4 392 215,42
928	928	946 011,57	4 392 200,43
929	929	946 012,78	4 392 197,97
930	930	945 898,07	4 392 172,33
931	931	945 897,42	4 392 175,26
932	932	945 864,24	4 392 167,85
933	933	945 864,89	4 392 164,92
934	934	945 740,83	4 392 137,19
935	935	945 739,52	4 392 143,05
936	936	945 706,33	4 392 135,63
937	937	945 707,63	4 392 129,86
938	938	945 571,13	4 392 052,44
939	939	945 569,65	4 392 055,05
940	940	945 540,08	4 392 038,28
941	941	945 541,56	4 392 035,67
942	942	945 407,72	4 391 959,76
943	943	945 406,23	4 391 962,37
944	944	945 376,66	4 391 945,60
945	945	945 378,14	4 391 942,99
946	946	945 242,16	4 391 865,87
947	947	945 240,68	4 391 868,48

Инва. № подл.	Подпись и дата	Взам. инв. №

Изм.	К.уч.	Лист	№ док	Подп.	Дата

0062.2021-02-2.1-ПМТ2

Лист

80

948	948	945 211,10	4 391 851,70
949	949	945 212,58	4 391 849,09
950	950	945 080,90	4 391 774,42
951	951	945 079,43	4 391 777,03
952	952	945 049,85	4 391 760,25
953	953	945 051,33	4 391 757,64
954	954	944 944,51	4 391 697,06
955	955	944 943,03	4 391 699,67
956	956	944 913,46	4 391 682,90
957	957	944 914,94	4 391 680,29
958	958	944 840,95	4 391 638,32
959	959	944 839,47	4 391 640,93
960	960	944 809,89	4 391 624,16
961	961	944 811,37	4 391 621,55
962	962	944 753,26	4 391 588,60
963	963	944 751,79	4 391 591,21
964	964	944 722,22	4 391 574,43
965	965	944 723,70	4 391 571,82
966	966	944 589,80	4 391 495,89
967	967	944 588,32	4 391 498,50
968	968	944 558,74	4 391 481,72
969	969	944 560,22	4 391 479,11
970	970	944 424,99	4 391 402,42
971	971	944 423,51	4 391 405,03
972	972	944 393,94	4 391 388,25
973	973	944 395,42	4 391 385,64
974	974	944 261,15	4 391 309,50
975	975	944 259,67	4 391 312,10
976	976	944 230,10	4 391 295,33
977	977	944 231,30	4 391 293,21
978	978	944 070,46	4 391 263,92
979	979	944 069,92	4 391 266,87
980	980	944 036,47	4 391 260,78
981	981	944 037,01	4 391 257,82
982	982	943 874,57	4 391 228,24
983	983	943 872,42	4 391 240,05
984	984	943 842,90	4 391 234,68
985	985	943 844,53	4 391 225,75
986	986	943 832,06	4 391 203,61
987	987	943 829,45	4 391 205,08
988	988	943 812,77	4 391 175,45
989	989	943 815,38	4 391 173,98
990	990	943 718,07	4 391 001,15
991	991	943 528,18	4 390 895,03
992	992	943 526,71	4 390 897,65
993	993	943 497,04	4 390 881,06
994	994	943 498,50	4 390 878,44
995	995	943 326,01	4 390 782,04
996	996	943 324,54	4 390 784,66
997	997	943 294,86	4 390 768,07
998	998	943 296,33	4 390 765,45
999	999	943 190,19	4 390 706,14
1000	1000	943 188,73	4 390 708,76
1001	1001	943 159,05	4 390 692,17
1002	1002	943 160,51	4 390 689,55

Инов. № подл.	Взам. инв. №
Подпись и дата	

Изм.	К.уч.	Лист	№док	Подп.	Дата

0062.2021-02-2.1-ПМТ2

Лист

81

1003	1003	942 990,36	4 390 594,46
1004	1004	942 975,21	4 390 592,96
1005	1005	942 976,02	4 390 584,63
1006	1006	942 789,56	4 390 576,74
1007	1007	942 788,86	4 390 583,72
1008	1008	942 755,03	4 390 580,38
1009	1009	942 755,33	4 390 577,39
1010	1010	942 722,52	4 390 574,15
1011	1011	942 660,14	4 390 571,73
1012	1012	942 659,34	4 390 577,91
1013	1013	942 426,68	4 390 568,99
1014	1014	942 433,84	4 390 581,67
1015	1015	942 422,59	4 390 581,24
1016	1016	942 421,22	4 390 494,50
1017	1017	942 427,11	4 390 446,60
1018	1018	942 454,71	4 390 472,42
1019	1019	943 049,93	4 390 531,23
1020	1020	943 053,69	4 390 533,37
1021	1021	943 065,17	4 390 513,15
1022	1022	943 144,39	4 390 558,11
1023	1023	943 132,92	4 390 578,33
1024	1024	943 949,56	4 391 041,82
1025	1025	943 961,04	4 391 021,60
1026	1026	944 395,99	4 391 268,46
1027	1027	944 384,52	4 391 288,68
1028	1028	945 734,16	4 392 054,69
1029	1029	946 063,88	4 392 134,81
1030	1030	946 362,89	4 392 282,32
1031	1031	946 783,71	4 392 657,69
1032	1032	947 006,74	4 392 783,32
1033	1033	947 266,82	4 392 810,80
1034	1034	947 586,98	4 392 993,91
1035	1035	947 724,27	4 393 187,51
1036	1036	947 747,74	4 393 200,17
1037	1037	947 941,56	4 392 841,51
1038	1038	948 004,00	4 392 824,08
1039	1039	948 050,45	4 392 849,55
1040	1040	948 080,57	4 392 796,08
1041	1041	948 173,28	4 392 848,30
1042	1042	948 121,05	4 392 941,01
1043	1043	948 028,99	4 392 889,15
1044	1044	948 033,40	4 392 881,11
1045	1045	947 999,69	4 392 862,68
1046	1046	947 965,71	4 392 872,15
1047	1047	947 778,93	4 393 218,25
1048	1048	947 854,27	4 393 260,61
1049	1049	947 856,91	4 393 255,91
1050	1050	947 866,41	4 393 261,26
1051	1051	947 899,32	4 393 202,59
1052	1052	947 883,06	4 393 192,62
1053	1053	947 916,29	4 393 131,15
1054	1054	947 976,69	4 393 166,54
1055	1055	947 942,80	4 393 225,94
1056	1056	947 919,84	4 393 213,26
1057	1057	947 887,91	4 393 273,37

Инов. № подл.	Подпись и дата	Взам. инв. №

Изм.	К.уч.	Лист	№док	Подп.	Дата

0062.2021-02-2.1-ПМТ2

Лист

82

1058	1058	947 903,80	4 393 282,32
1059	1059	947 901,10	4 393 287,11
1060	1060	948 206,84	4 393 459,33
1061	1061	948 216,17	4 393 442,76
1062	1062	948 281,51	4 393 479,59
1063	1063	948 286,92	4 393 469,98
1064	1064	948 377,51	4 393 521,06
1065	1065	948 362,80	4 393 547,19
1066	1066	948 479,33	4 393 612,82
1067	1067	948 517,33	4 393 612,42
1068	1068	948 726,07	4 393 729,83
1069	1069	948 737,45	4 393 709,73
1070	1070	949 027,13	4 393 872,90
1071	1071	949 015,85	4 393 892,83
1072	1072	947 801,80	4 393 309,73
1073	1073	947 809,08	4 393 350,09
1074	1074	947 808,49	4 393 351,18
1075	1075	947 731,65	4 393 310,42
1076	1076	947 642,63	4 393 206,41
1077	1077	946 977,14	4 392 835,50
1078	1078	946 989,65	4 392 836,82
1079	1079	947 249,55	4 392 864,28
1080	1080	947 549,13	4 393 035,63
1081	1081	947 686,54	4 393 229,38
1082	1082	947 733,59	4 393 255,88
1083	1083	947 730,16	4 393 262,25
1084	1084	947 759,05	4 393 286,99
1085	1085	944 179,84	4 391 262,50
1086	1086	943 856,13	4 391 203,54
1087	1087	943 833,68	4 391 163,68
1088	1088	943 831,06	4 391 165,15
1089	1089	943 749,10	4 391 019,57
1090	1090	943 751,71	4 391 018,10
1091	1091	943 730,75	4 390 980,88
1092	1092	943 855,50	4 391 051,68
1093	1093	943 844,02	4 391 071,90
1094	1094	942 210,35	4 390 533,57
1095	1095	942 179,10	4 390 551,02
1096	1096	942 143,00	4 390 563,76
1097	1097	942 140,06	4 390 568,04
1098	1098	942 123,96	4 390 567,54
1099	1099	942 091,67	4 390 529,02
1100	1100	942 070,39	4 390 596,15
1101	1101	942 056,75	4 390 581,33
1102	1102	942 057,28	4 390 580,10
1103	1103	942 098,96	4 390 092,56
1104	1104	942 051,63	4 390 123,66
1105	1105	941 712,87	4 389 167,71
1106	1106	941 694,42	4 389 174,26
1107	1107	941 684,55	4 389 146,41

Инва. № подл.	Взам. инв. №
Подпись и дата	

Изм.	К.уч.	Лист	№ док	Подп.	Дата

0062.2021-02-2.1-ПМТ2

Лист

83

1108	1108	941 675,80	4 389 149,51
1109	1109	941 672,74	4 389 140,87
1110	1110	941 700,29	4 388 933,21
1111	1111	941 677,49	4 388 930,18
1112	1112	941 688,70	4 388 845,75
1113	1113	941 711,50	4 388 848,77
1114	1114	941 719,73	4 388 786,73
1115	1115	941 716,71	4 388 786,32
1116	1116	941 722,50	4 388 741,77
1117	1117	941 421,56	4 388 067,43
1118	1118	941 219,14	4 387 908,29
1119	1119	941 048,59	4 387 537,51
1120	1120	941 032,29	4 387 525,96
1121	1121	940 922,12	4 387 286,40
1122	1122	940 910,68	4 387 241,30
1123	1123	940 898,06	4 387 172,38
1124	1124	940 853,16	4 387 102,42
1125	1125	940 882,06	4 387 067,70
1126	1126	941 076,10	4 387 489,59
1127	1127	941 092,40	4 387 501,13
1128	1128	941 263,57	4 387 873,26
1129	1129	941 466,24	4 388 032,59
1130	1130	941 727,53	4 388 617,89
1131	1131	941 740,47	4 388 616,09
1132	1132	941 745,86	4 388 576,35
1133	1133	941 724,04	4 388 573,48
1134	1134	941 731,43	4 388 517,64
1135	1135	941 753,27	4 388 520,53
1136	1136	941 769,64	4 388 397,33
1137	1137	941 845,81	4 388 407,50
1138	1138	941 812,71	4 388 655,28
1139	1139	941 822,46	4 388 656,57
1140	1140	941 821,14	4 388 666,51
1141	1141	941 830,57	4 388 667,80
1142	1142	941 825,29	4 388 706,93
1143	1143	941 806,05	4 388 704,35
1144	1144	941 803,57	4 388 722,83
1145	1145	941 807,05	4 388 723,40
1146	1146	941 797,26	4 388 797,43
1147	1147	941 793,78	4 388 796,95
1148	1148	941 784,04	4 388 870,38
1149	1149	941 806,58	4 388 873,38
1150	1150	941 796,21	4 388 951,61
1151	1151	941 773,66	4 388 948,61
1152	1152	941 751,84	4 389 113,02
1153	1153	939 522,20	4 385 119,78
1154	1154	939 519,36	4 385 124,70
1155	1155	939 517,18	4 385 122,87
1156	1156	939 418,31	4 385 075,12
1157	1157	939 417,08	4 385 074,07
1158	1158	939 413,71	4 385 067,11
1159	1159	939 406,72	4 385 040,25

Инов. № подл.	Взам. инв. №
Подпись и дата	

Изм.	К.уч.	Лист	№ док	Подп.	Дата

0062.2021-02-2.1-ПМТ2

Лист

84

1160	1160	939 414,89	4 385 058,45
1161	1161	939 402,22	4 385 036,31
1162	1162	939 338,47	4 384 931,93
1163	1163	939 338,44	4 384 933,69
1164	1164	939 332,63	4 384 938,14
1165	1165	939 330,60	4 384 943,64
1166	1166	939 328,58	4 384 937,98
1167	1167	939 606,03	4 384 950,41
1168	1168	939 615,44	4 384 978,38
1169	1169	939 609,66	4 384 984,27
1170	1170	939 567,21	4 385 002,93
1171	1171	939 557,56	4 384 981,32
1172	1172	939 529,87	4 384 992,78
1173	1173	939 507,48	4 384 934,68
1174	1174	939 518,16	4 384 935,77
1175	1175	939 523,98	4 384 936,40
1176	1176	939 524,05	4 384 948,05
1177	1177	939 539,31	4 384 948,48
1178	1178	939 538,78	4 384 950,86
1179	1179	939 540,61	4 384 953,04
1180	1180	939 560,31	4 384 953,62
1181	1181	939 562,82	4 384 952,72
1182	1182	939 563,88	4 384 950,64
1183	1183	939 563,96	4 384 949,22
1184	1184	939 585,01	4 384 949,82
1185	1185	939 523,48	4 384 906,90
1186	1186	939 523,74	4 384 922,66
1187	1187	939 523,94	4 384 934,04
1188	1188	939 518,04	4 384 933,16
1189	1189	939 506,74	4 384 931,49
1190	1190	939 506,20	4 384 931,37
1191	1191	939 501,31	4 384 918,68
1192	1192	939 522,25	4 384 908,82
1193	1193	939 521,37	4 384 906,87
1194	1194	939 549,01	4 384 866,67
1195	1195	939 530,80	4 384 866,14
1196	1196	939 526,47	4 384 866,02
1197	1197	939 525,99	4 384 872,31
1198	1198	939 525,66	4 384 876,54
1199	1199	939 525,25	4 384 881,99
1200	1200	939 523,57	4 384 904,07
1201	1201	939 520,10	4 384 904,01
1202	1202	939 510,26	4 384 882,01
1203	1203	939 487,73	4 384 892,08
1204	1204	939 475,88	4 384 865,55
1205	1205	939 418,78	4 384 892,49
1206	1206	939 421,48	4 384 883,47
1207	1207	939 422,43	4 384 880,24
1208	1208	939 421,87	4 384 880,11
1209	1209	939 421,68	4 384 880,06
1210	1210	939 421,09	4 384 879,91
1211	1211	939 435,17	4 384 813,53

Инов. № подл.	Подпись и дата	Взам. инв. №

Изм.	К.уч.	Лист	№ док	Подп.	Дата

0062.2021-02-2.1-ПМТ2

Лист

85

1212	1212	939 436,69	4 384 796,59
1213	1213	939 443,67	4 384 793,47
1214	1214	939 438,17	4 384 781,15
1215	1215	939 438,07	4 384 781,15
1216	1216	939 440,98	4 384 748,68
1217	1217	939 470,89	4 384 735,32
1218	1218	939 485,74	4 384 760,30
1219	1219	939 528,86	4 384 832,80
1220	1220	939 398,83	4 384 901,91
1221	1221	939 389,75	4 384 906,19
1222	1222	939 386,59	4 384 899,94
1223	1223	939 386,37	4 384 899,49
1224	1224	939 387,23	4 384 899,64
1225	1225	939 390,78	4 384 900,27
1226	1226	939 416,16	4 384 880,58
1227	1227	939 415,20	4 384 883,12
1228	1228	939 413,67	4 384 887,17
1229	1229	939 411,41	4 384 893,16
1230	1230	939 411,85	4 384 893,23
1231	1231	939 411,06	4 384 896,14
1232	1232	939 400,37	4 384 901,19
1233	1233	939 390,81	4 384 899,24
1234	1234	939 385,82	4 384 898,37
1235	1235	939 382,18	4 384 891,25
1236	1236	939 407,74	4 384 879,22
1237	1237	939 432,46	4 384 798,48
1238	1238	939 431,19	4 384 812,57
1239	1239	939 416,21	4 384 879,57
1240	1240	939 415,75	4 384 879,48
1241	1241	939 407,55	4 384 878,12
1242	1242	939 381,73	4 384 890,32
1243	1243	939 376,50	4 384 880,11
1244	1244	939 371,58	4 384 883,44
1245	1245	939 370,75	4 384 881,56
1246	1246	939 368,06	4 384 875,11
1247	1247	939 367,12	4 384 873,01
1248	1248	939 352,96	4 384 840,28
1249	1249	939 383,07	4 384 824,99
1250	1250	939 361,25	4 384 782,10
1251	1251	939 362,13	4 384 780,11
1252	1252	939 418,17	4 384 804,86
1253	1253	939 402,92	4 384 821,35
1254	1254	939 402,44	4 384 822,19
1255	1255	939 401,57	4 384 821,68
1256	1256	939 402,04	4 384 820,83
1257	1257	939 382,33	4 384 858,05
1258	1258	939 381,43	4 384 858,46
1259	1259	939 381,01	4 384 857,52
1260	1260	939 381,92	4 384 857,11

Инов. № подл.	Взам. инв. №
Подпись и дата	

Изм.	К.уч.	Лист	№ док	Подп.	Дата

0062.2021-02-2.1-ПМТ2

Лист

86

1261	1261	939 367,58	4 384 865,84
1262	1262	939 366,78	4 384 866,47
1263	1263	939 366,13	4 384 865,74
1264	1264	939 366,93	4 384 865,07
1265	1265	939 380,38	4 384 824,12
1266	1266	939 352,16	4 384 838,43
1267	1267	939 344,32	4 384 820,36
1268	1268	939 360,21	4 384 784,45
1269	1269	939 360,21	4 384 784,46
1270	1270	939 436,79	4 384 750,55
1271	1271	939 434,10	4 384 780,40
1272	1272	939 407,64	4 384 773,91
1273	1273	939 397,86	4 384 771,01
1274	1274	939 376,66	4 384 763,17
1275	1275	939 360,70	4 384 759,34
1276	1276	939 351,47	4 384 758,18
1277	1277	939 350,01	4 384 760,00
1278	1278	939 349,04	4 384 758,26
1279	1279	939 346,84	4 384 758,33
1280	1280	939 348,69	4 384 761,82
1281	1281	939 330,97	4 384 786,40
1282	1282	939 329,76	4 384 787,90
1283	1283	939 329,22	4 384 788,47
1284	1284	939 309,77	4 384 749,44
1285	1285	939 319,74	4 384 745,75
1286	1286	939 330,39	4 384 743,37
1287	1287	939 341,29	4 384 742,25
1288	1288	939 352,15	4 384 742,86
1289	1289	939 362,69	4 384 742,85
1290	1290	939 373,66	4 384 744,24
1291	1291	939 413,16	4 384 752,42
1292	1292	939 427,18	4 384 756,53
1293	1293	939 426,55	4 384 755,13
1294	1294	939 430,30	4 384 774,46
1295	1295	939 430,05	4 384 775,43
1296	1296	939 429,05	4 384 775,18
1297	1297	939 429,31	4 384 774,21
1298	1298	939 234,15	4 384 738,78
1299	1299	939 246,75	4 384 780,99
1300	1300	939 225,20	4 384 786,29
1301	1301	939 175,11	4 384 798,63
1302	1302	939 045,22	4 384 898,92
1303	1303	938 938,36	4 384 760,51
1304	1304	938 938,36	4 384 760,50
1305	1305	938 892,45	4 384 701,03
1306	1306	938 888,02	4 384 695,29
1307	1307	938 881,44	4 384 686,77
1308	1308	938 813,32	4 384 598,53
1309	1309	938 798,47	4 384 579,30
1310	1310	938 956,78	4 384 457,08
1311	1311	939 023,86	4 384 543,97

Инва. № подл.	Взам. инв. №
Подпись и дата	

Изм.	К.уч.	Лист	№ док	Подп.	Дата

0062.2021-02-2.1-ПМТ2

Лист

87

1312	1312	939 072,27	4 384 507,24
1313	1313	939 085,93	4 384 496,89
1314	1314	939 112,74	4 384 531,81
1315	1315	939 099,29	4 384 542,00
1316	1316	939 050,75	4 384 578,81
1317	1317	939 117,63	4 384 665,42
1318	1318	939 180,43	4 384 616,94
1319	1319	939 209,69	4 384 648,25
1320	1320	939 197,16	4 384 657,92
1321	1321	939 188,76	4 384 664,40
1322	1322	939 143,70	4 384 699,19
1323	1323	939 183,83	4 384 751,17
1324	1324	939 212,58	4 384 744,09

Инва. № подл.	Подпись и дата	Взам. инв. №							Лист
									88
Изм.	К.уч.	Лист	№ док	Подп.	Дата	0062.2021-02-2.1-ПМТ2			

1.3.2 Перечень координат характерных точек границ территории, применительно к которой осуществляется подготовка проекта межевания территории под установление публичного сервитута

Система координат МСК-86, зона 4

№ п/п	Имя точки	X, м	Y, м
Участок № 1 площадь 310 6076 кв.м.			
1	1	955974.92	4409975.01
2	2	955877.94	4409968.35
3	3	955914.13	4409929.96
4	4	955911.96	4409921.94
5	5	955911.37	4409910.49
6	6	955911.28	4409900.54
7	7	955910.49	4409890.59
8	8	955910.03	4409880.46
9	9	955910.12	4409870.38
10	10	955910.22	4409860.38
11	11	955910.32	4409850.42
12	12	955910.16	4409840.44
13	13	955910.09	4409830.35
14	14	955910.56	4409820.34
15	15	955910.53	4409810.39
16	16	955910.69	4409800.32
17	17	955911.08	4409790.38
18	18	955910.84	4409780.36
19	19	955911.42	4409770.43
20	20	955910.67	4409760.34
21	21	955911.42	4409754.19
22	22	955894.41	4409753.02
23	23	955895.41	4409739.03
24	24	955911.88	4409740.20
25	25	955911.85	4409736.94
26	26	955912.58	4409726.44
27	27	955911.96	4409722.65
28	28	955912.33	4409720.64
29	29	955913.49	4409717.06
30	30	955913.71	4409714.12
31	31	955912.58	4409712.26
32	32	955910.77	4409710.69
33	33	955906.96	4409709.90
34	34	955903.95	4409709.82
35	35	955899.07	4409709.30
36	36	955894.81	4409706.66
37	37	955894.81	4409677.52
38	38	955875.54	4409677.52
39	39	955839.56	4409667.38
40	40	955839.30	4409653.80
41	41	955818.59	4409647.97
42	42	955818.93	4409661.57
43	43	955810.77	4409659.27
44	44	955803.26	4409646.26

Изм. № подл.	Подпись и дата	Взам. инв. №

Изм.	К.уч.	Лист	№ док	Подп.	Дата

0062.2021-02-2.1-ПМТ2

Лист

89

45	45	955772.67	4409649.12
46	46	955782.12	4409661.29
47	47	955751.80	4409664.13
48	48	955713.90	4409625.77
49	49	955706.35	4409630.98
50	50	955672.01	4409581.17
51	51	955678.11	4409576.97
52	52	955662.46	4409552.11
53	53	955672.83	4409545.59
54	54	955672.83	4409502.18
55	55	955693.49	4409502.17
56	56	955694.79	4409500.50
57	57	955694.63	4409490.67
58	58	955694.43	4409484.24
59	59	955694.32	4409472.24
60	60	955693.92	4409447.94
61	61	955688.97	4409439.82
62	62	955689.02	4409438.01
63	63	955693.56	4409438.14
64	64	955694.24	4409419.54
65	65	955684.29	4409419.18
66	66	955684.06	4409424.45
67	67	955681.87	4409424.39
68	68	955671.70	4409422.67
69	69	955675.17	4409324.87
70	70	955673.31	4409315.41
71	71	955706.31	4409315.41
72	72	955706.31	4409331.74
73	73	955702.13	4409331.74
74	74	955702.13	4409337.55
75	75	955686.72	4409337.55
76	76	955684.07	4409412.44
77	77	955688.04	4409412.55
78	78	955688.42	4409398.59
79	79	955712.16	4409399.50
80	80	955712.19	4409407.80
81	81	955700.18	4409407.80
82	82	955699.85	4409419.72
83	83	955698.91	4409419.68
84	84	955698.84	4409422.79
85	85	955696.24	4409422.67
86	86	955696.16	4409426.11
87	87	955701.35	4409426.26
88	88	955701.06	4409436.60
89	89	955705.86	4409444.48
90	90	955706.32	4409472.17
91	91	955706.74	4409490.65
92	92	955707.06	4409504.29
93	93	955697.56	4409516.45
94	94	955698.51	4409528.37
95	95	955707.76	4409546.05
96	96	955715.63	4409540.87
97	97	955729.64	4409531.66
98	98	955736.45	4409542.72
99	99	955737.38	4409541.78

Инов. № подл.	Подпись и дата	Взам. инв. №

Изм.	К.уч.	Лист	№док	Подп.	Дата

0062.2021-02-2.1-ПМТ2

Лист

90

100	100	955748.98	4409534.73
101	101	955751.63	4409533.98
102	102	955751.63	4409533.98
103	103	955757.55	4409532.30
104	104	955762.38	4409531.90
105	105	955768.81	4409531.78
106	106	955768.46	4409513.55
107	107	955782.46	4409513.28
108	108	955782.74	4409530.81
109	109	955793.13	4409530.04
110	110	955797.46	4409529.96
111	111	955799.21	4409528.52
112	112	955802.22	4409528.73
113	113	955803.53	4409529.37
114	114	955823.10	4409503.20
115	115	955823.11	4409557.66
116	116	955844.27	4409557.74
117	117	955862.65	4409557.80
118	118	955862.67	4409516.81
119	119	955973.75	4409516.81
120	120	955977.58	4409525.33
121	121	956059.08	4409525.93
122	122	956095.73	4409463.05
123	123	956093.24	4409461.57
124	124	956119.04	4409418.76
125	125	956120.91	4409419.86
126	126	956180.06	4409318.44
127	127	956180.06	4409318.44
128	128	956197.80	4409288.02
129	129	956174.35	4409274.33
130	130	956215.35	4409204.23
131	131	956285.44	4409245.22
132	132	956268.23	4409274.77
133	133	956289.22	4409287.09
134	134	956276.73	4409308.45
135	135	956316.56	4409307.34
136	136	956360.08	4409306.13
137	137	956433.42	4409304.09
138	138	956489.03	4409315.85
139	139	956497.30	4409277.48
140	140	956644.73	4409209.83
141	141	956871.85	4408595.27
142	142	956849.19	4408562.21
143	143	956845.07	4408565.03
144	144	956830.10	4408543.26
145	145	956825.25	4408536.20
146	146	956818.27	4408532.12
147	147	956786.92	4408486.37
148	148	956797.07	4408486.14
149	149	956785.30	4408468.96
150	150	956775.30	4408469.41
151	151	956717.04	4408379.86
152	152	956729.05	4408381.44
153	153	956723.37	4408372.84
154	154	956707.61	4408363.96

Инов. № подл.	Подпись и дата	Взам. инв. №

Изм.	К.уч.	Лист	№ док	Подп.	Дата

0062.2021-02-2.1-ПМТ2

Лист

91

155	155	956667.80	4408299.98
156	156	956678.62	4408304.98
157	157	956660.35	4408275.91
158	158	956657.81	4408277.50
159	159	956639.72	4408248.72
160	160	956643.95	4408246.06
161	161	956561.00	4408114.07
162	162	956556.77	4408116.73
163	163	956538.68	4408087.95
164	164	956542.95	4408085.26
165	165	956490.89	4407970.56
166	166	956486.35	4407972.62
167	167	956472.30	4407941.66
168	168	956476.85	4407939.59
169	169	956394.77	4407758.74
170	170	956390.22	4407760.80
171	171	956376.17	4407729.84
172	172	956380.76	4407727.76
173	173	956331.80	4407588.59
174	174	956331.78	4407588.51
175	175	956318.60	4407551.05
176	176	956309.74	4407554.16
177	177	956298.47	4407522.08
178	178	956307.32	4407518.97
179	179	956299.72	4407410.66
180	180	956294.77	4407411.01
181	181	956292.39	4407377.09
182	182	956297.37	4407376.74
183	183	956289.99	4407271.42
184	184	956279.02	4407272.19
185	185	956276.92	4407242.27
186	186	956294.42	4407232.70
187	187	956369.26	4407164.00
188	188	956365.84	4407160.24
189	189	956390.89	4407137.24
190	190	956394.32	4407140.98
191	191	956472.27	4407069.42
192	192	956468.86	4407065.66
193	193	956493.90	4407042.66
194	194	956497.34	4407046.41
195	195	956513.19	4407031.85
196	196	956630.54	4406924.11
197	197	956627.13	4406920.35
198	198	956652.17	4406897.36
199	199	956655.61	4406901.10
200	200	956786.62	4406780.82
201	201	956783.21	4406777.06
202	202	956808.26	4406754.07
203	203	956810.92	4406755.69
204	204	956829.78	4406574.27
205	205	956824.73	4406573.74
206	206	956828.25	4406539.90
207	207	956833.25	4406540.30
208	208	956843.11	4406318.68
209	209	956838.11	4406318.46

Инов. № подл.	Взам. инв. №
Подпись и дата	

Изм.	К.уч.	Лист	№ док	Подп.	Дата

0062.2021-02-2.1-ПМТ2

Лист

92

210	210	956839.62	4406284.50
211	211	956842.62	4406284.63
212	212	956845.95	4406211.70
213	213	956835.42	4406199.02
214	214	956838.12	4406138.22
215	215	956841.19	4406069.21
216	216	956825.44	4406066.39
217	217	956841.49	4406065.36
218	218	956845.61	4405969.94
219	219	956850.47	4405967.46
220	220	956832.93	4405885.51
221	221	956842.38	4405883.49
222	222	956831.58	4405829.58
223	223	956819.74	4405836.64
224	224	956818.45	4405830.21
225	225	956809.42	4405785.13
226	226	956814.04	4405779.75
227	227	956821.04	4405776.97
228	228	956817.06	4405757.07
229	229	956767.52	4405574.49
230	230	956758.94	4405551.04
231	231	956756.13	4405552.08
232	232	956742.54	4405515.32
233	233	956672.79	4405520.37
234	234	956674.80	4405548.17
235	235	956604.35	4405553.27
236	236	956599.25	4405482.82
237	237	956669.70	4405477.71
238	238	956671.06	4405496.43
239	239	956739.07	4405491.51
240	240	956724.60	4405452.32
241	241	956718.02	4405454.75
242	242	956706.23	4405422.86
243	243	956712.85	4405420.41
244	244	956705.99	4405374.28
245	245	956695.18	4405375.87
246	246	956689.46	4405338.90
247	247	956683.38	4405309.75
248	248	956654.69	4405115.24
249	249	956661.22	4405111.57
250	250	956646.38	4405010.89
251	251	956650.66	4405012.44
252	252	956638.66	4404931.09
253	253	956635.69	4404931.52
254	254	956630.73	4404897.89
255	255	956633.70	4404897.45
256	256	956613.53	4404760.68
257	257	956610.57	4404761.12
258	258	956605.13	4404724.26
259	259	956583.62	4404708.69
260	260	956575.20	4404718.65
261	261	956540.32	4404693.40
262	262	956551.31	4404685.30
263	263	956529.20	4404669.55
264	264	956516.68	4404676.29

Инов. № подл.	Подпись и дата	Взам. инв. №

Изм.	К.уч.	Лист	№ док	Подп.	Дата

0062.2021-02-2.1-ПМТ2

Лист

93

265	265	956509.34	4404670.97
266	266	956522.58	4404664.51
267	267	956488.38	4404639.76
268	268	956485.46	4404643.80
269	269	956457.92	4404623.86
270	270	956460.85	4404619.81
271	271	956338.73	4404531.42
272	272	956335.80	4404535.47
273	273	956308.25	4404515.53
274	274	956311.20	4404511.46
275	275	956290.33	4404491.74
276	276	956273.55	4404493.77
277	277	956239.90	4404461.97
278	278	956268.53	4404471.14
279	279	956203.90	4404410.07
280	280	956200.47	4404413.70
281	281	956175.76	4404390.36
282	282	956178.39	4404387.57
283	283	956165.14	4404365.67
284	284	956168.24	4404362.98
285	285	956154.06	4404332.07
286	286	956141.21	4404335.23
287	287	956136.12	4404324.14
288	288	956148.73	4404320.45
289	289	956140.85	4404303.27
290	290	956127.59	4404305.53
291	291	956116.18	4404280.67
292	292	956041.00	4404216.97
293	293	955999.63	4404164.89
294	294	955950.14	4404122.96
295	295	955946.91	4404126.78
296	296	955933.53	4404115.47
297	297	955915.64	4404113.39
298	298	955897.76	4404098.24
299	299	955923.46	4404100.35
300	300	955895.85	4404076.97
301	301	955892.62	4404080.78
302	302	955890.50	4404078.99
303	303	955884.48	4404086.99
304	304	955859.13	4404065.52
305	305	955852.56	4404056.97
306	306	955852.23	4404052.01
307	307	955857.14	4404038.33
308	308	955842.95	4404019.87
309	309	955842.34	4404019.09
310	310	955837.28	4404012.50
311	311	955836.80	4404011.88
312	312	955819.50	4403989.41
313	313	955818.86	4403988.58
314	314	955808.72	4403992.59
315	315	955790.48	4403968.90
316	316	955800.73	4403965.01
317	317	955785.24	4403945.17
318	318	955775.49	4403963.40
319	319	955775.48	4403963.40

Инов. № подл.	Подпись и дата	Взам. инв. №

Изм.	К.уч.	Лист	№док	Подп.	Дата

0062.2021-02-2.1-ПМТ2

Лист

94

320	320	955774.74	4403964.79
321	321	955763.54	4403970.85
322	322	955754.33	4403976.66
323	323	955756.41	4403972.16
324	324	955762.86	4403958.16
325	325	955768.93	4403944.99
326	326	955762.10	4403936.12
327	327	955749.18	4403925.43
328	328	955755.33	4403920.12
329	329	955742.96	4403909.88
330	330	955746.13	4403906.04
331	331	955725.81	4403889.23
332	332	955692.07	4403861.31
333	333	955685.44	4403866.11
334	334	955677.25	4403865.93
335	335	955654.45	4403848.82
336	336	955661.12	4403842.17
337	337	955659.84	4403836.97
338	338	955603.18	4403814.29
339	339	955600.58	4403820.79
340	340	955569.01	4403808.17
341	341	955570.80	4403803.71
342	342	955482.23	4403726.96
343	343	955480.26	4403729.23
344	344	955454.56	4403706.97
345	345	955456.54	4403704.69
346	346	955369.42	4403629.20
347	347	955367.44	4403631.49
348	348	955341.74	4403609.23
349	349	955343.72	4403606.93
350	350	955252.05	4403527.50
351	351	955250.06	4403529.80
352	352	955224.36	4403507.54
353	353	955226.36	4403505.24
354	354	955128.50	4403420.51
355	355	955126.53	4403422.78
356	356	955100.83	4403400.52
357	357	955102.82	4403398.22
358	358	955007.66	4403315.77
359	359	955005.66	4403318.07
360	360	954979.97	4403295.81
361	361	954981.97	4403293.49
362	362	954919.17	4403239.16
363	363	954917.20	4403241.43
364	364	954891.11	4403218.83
365	365	954893.12	4403216.51
366	366	954741.95	4403085.53
367	367	954739.99	4403087.80
368	368	954708.90	4403060.86
369	369	954553.44	4402956.72
370	370	954550.11	4402954.49
371	371	954530.64	4402973.91
372	372	954493.93	4402937.08
373	373	954489.83	4402898.47
374	374	954449.72	4402858.25

Инов. № подл.	Подпись и дата	Взам. инв. №

Изм.	К.уч.	Лист	№док	Подп.	Дата

0062.2021-02-2.1-ПМТ2

Лист

95

375	375	954437.14	4402871.13
376	376	954390.17	4402824.02
377	377	954400.79	4402813.43
378	378	954383.48	4402796.07
379	379	954385.61	4402793.95
380	380	954278.53	4402686.57
381	381	954259.47	4402667.48
382	382	954258.20	4402666.26
383	383	954256.38	4402668.46
384	384	954215.77	4402633.26
385	385	954170.59	4402594.12
386	386	954120.33	4402550.57
387	387	954122.17	4402548.41
388	388	953976.22	4402421.84
389	389	953974.26	4402424.10
390	390	953948.56	4402401.84
391	391	953950.46	4402399.65
392	392	953818.19	4402285.09
393	393	953816.30	4402287.27
394	394	953790.60	4402265.01
395	395	953792.51	4402262.81
396	396	953659.64	4402147.72
397	397	953657.72	4402149.93
398	398	953632.02	4402127.67
399	399	953633.94	4402125.46
400	400	953520.44	4402027.16
401	401	953518.53	4402029.36
402	402	953500.47	4402013.71
403	403	953492.83	4402007.10
404	404	953494.74	4402004.90
405	405	953397.95	4401921.06
406	406	953396.04	4401923.26
407	407	953370.34	4401901.00
408	408	953367.63	4401894.71
409	409	953231.79	4401831.18
410	410	953229.67	4401835.71
411	411	953198.87	4401821.30
412	412	953200.99	4401816.78
413	413	953094.84	4401767.17
414	414	953082.41	4401919.81
415	415	953081.84	4401939.72
416	416	953082.00	4401959.85
417	417	953080.61	4401979.99
418	418	953078.36	4402000.02
419	419	953074.97	4402019.83
420	420	953072.75	4402037.32
421	421	953072.05	4402046.92
422	422	953071.82	4402050.02
423	423	953069.68	4402060.38
424	424	953066.44	4402070.56
425	425	953062.09	4402080.24
426	426	953057.10	4402089.58
427	427	953051.14	4402098.42
428	428	953044.27	4402106.59
429	429	953036.63	4402113.94

Инов. № подл.	Подпись и дата	Взам. инв. №

Изм.	К.уч.	Лист	№ док	Подп.	Дата

0062.2021-02-2.1-ПМТ2

Лист

96

430	430	953034.59	4402115.68
431	431	953028.14	4402120.31
432	432	953020.16	4402126.21
433	433	953012.13	4402132.17
434	434	953004.14	4402138.16
435	435	952996.17	4402144.20
436	436	952988.14	4402150.19
437	437	952981.54	4402155.09
438	438	952973.43	4402161.43
439	439	952971.77	4402162.52
440	440	952962.63	4402167.81
441	441	952953.00	4402172.28
442	442	952945.90	4402174.87
443	443	952935.73	4402177.16
444	444	952923.26	4402180.32
445	445	952913.60	4402182.89
446	446	952831.86	4402204.56
447	447	952826.80	4402206.16
448	448	952817.31	4402209.13
449	449	952807.94	4402212.54
450	450	952798.39	4402216.01
451	451	952788.64	4402218.73
452	452	952778.94	4402221.42
453	453	952769.12	4402223.72
454	454	952759.23	4402225.86
455	455	952749.25	4402227.48
456	456	952739.43	4402229.10
457	457	952729.75	4402231.28
458	458	952720.04	4402233.45
459	459	952710.44	4402236.03
460	460	952700.74	4402238.57
461	461	952691.05	4402241.02
462	462	952685.33	4402242.52
463	463	952633.37	4402256.51
464	464	952615.77	4402263.48
465	465	952598.41	4402272.54
466	466	952575.97	4402285.60
467	467	952572.48	4402287.63
468	468	952570.79	4402288.61
469	469	952555.36	4402297.80
470	470	952546.93	4402303.13
471	471	952537.27	4402309.63
472	472	952539.36	4402313.48
473	473	952530.61	4402318.03
474	474	952529.06	4402315.48
475	475	952508.62	4402320.55
476	476	952498.17	4402322.16
477	477	952476.98	4402322.94
478	478	952455.94	4402319.65
479	479	952436.81	4402312.58
480	480	952409.58	4402297.38
481	481	952374.48	4402278.21
482	482	952339.32	4402259.15
483	483	952313.26	4402246.02
484	484	952304.42	4402242.96

Инов. № подл.	Взам. инв. №
Подпись и дата	

Изм.	К.уч.	Лист	№ док	Подп.	Дата
------	-------	------	-------	-------	------

0062.2021-02-2.1-ПМТ2

Лист

97

485	485	952295.28	4402240.80
486	486	952276.10	4402238.08
487	487	952186.45	4402229.56
488	488	952093.65	4402220.84
489	489	952078.33	4402219.51
490	490	952047.95	4402218.49
491	491	952028.87	4402220.22
492	492	952010.40	4402224.91
493	493	951992.24	4402231.71
494	494	951986.32	4402234.38
495	495	951971.45	4402270.43
496	496	951959.69	4402298.89
497	497	951916.49	4402197.38
498	498	951981.53	4402222.84
499	499	951997.75	4402215.72
500	500	952006.49	4402212.76
501	501	952026.62	4402207.88
502	502	952047.27	4402204.87
503	503	952064.43	4402205.14
504	504	952075.67	4402206.40
505	505	952090.98	4402207.65
506	506	952123.12	4402208.03
507	507	952153.24	4402210.90
508	508	952168.20	4402213.39
509	509	952187.78	4402217.18
510	510	952277.26	4402226.03
511	511	952297.75	4402227.89
512	512	952308.06	4402230.37
513	513	952318.11	4402233.77
514	514	952345.46	4402247.73
515	515	952381.66	4402264.87
516	516	952408.23	4402279.40
517	517	952442.46	4402300.59
518	518	952459.32	4402306.87
519	519	952477.76	4402309.90
520	520	952496.29	4402309.08
521	521	952505.26	4402306.91
522	522	952521.09	4402300.13
523	523	952520.01	4402297.65
524	524	952528.74	4402293.11
525	525	952530.32	4402296.25
526	526	952549.05	4402286.84
527	527	952565.18	4402277.77
528	528	952566.40	4402277.07
529	529	952570.38	4402274.79
530	530	952592.50	4402262.28
531	531	952609.32	4402252.15
532	532	952619.66	4402247.54
533	533	952625.84	4402245.35
534	534	952680.53	4402231.40
535	535	952688.01	4402229.42
536	536	952697.67	4402226.81
537	537	952707.38	4402224.29
538	538	952717.07	4402221.84
539	539	952726.75	4402219.36

Инов. № подл.	Подпись и дата	Взам. инв. №

Изм.	К.уч.	Лист	№ док	Подп.	Дата

0062.2021-02-2.1-ПМТ2

Лист

98

540	540	952736.41	4402216.84
541	541	952746.06	4402214.27
542	542	952755.71	4402211.67
543	543	952765.39	4402209.06
544	544	952775.10	4402206.58
545	545	952784.78	4402204.10
546	546	952794.46	4402201.60
547	547	952804.14	4402199.10
548	548	952813.80	4402196.58
549	549	952823.45	4402193.99
550	550	952830.86	4402192.03
551	551	952830.86	4402192.03
552	552	952833.14	4402191.43
553	553	952842.82	4402188.92
554	554	952852.49	4402186.40
555	555	952871.83	4402181.30
556	556	952891.21	4402176.30
557	557	952900.88	4402173.78
558	558	952920.24	4402168.77
559	559	952932.64	4402165.43
560	560	952941.86	4402162.30
561	561	952948.14	4402160.12
562	562	952956.67	4402156.28
563	563	952966.10	4402150.66
564	564	952974.23	4402145.32
565	565	952980.77	4402140.37
566	566	952988.76	4402134.33
567	567	952996.79	4402128.37
568	568	953004.75	4402122.34
569	569	953012.74	4402116.31
570	570	953020.56	4402110.36
571	571	953026.18	4402105.50
572	572	953034.60	4402097.54
573	573	953040.58	4402090.36
574	574	953045.95	4402082.70
575	575	953050.53	4402074.60
576	576	953054.03	4402065.97
577	577	953056.84	4402057.04
578	578	953058.73	4402047.94
579	579	953058.75	4402047.85
580	580	953060.56	4402036.25
581	581	953061.94	4402018.57
582	582	953063.60	4401998.63
583	583	953065.29	4401978.70
584	584	953066.93	4401958.77
585	585	953068.55	4401938.85
586	586	953070.14	4401918.89
587	587	953083.12	4401761.74
588	588	953035.51	4401742.76
589	589	953032.45	4401743.31
590	590	953027.07	4401709.74
591	591	953038.43	4401707.92
592	592	953030.29	4401654.06
593	593	952958.71	4401733.97
594	594	952980.53	4401753.52

Инов. № подл.	Подпись и дата	Взам. инв. №

Изм.	К.уч.	Лист	№ док	Подп.	Дата

0062.2021-02-2.1-ПМТ2

Лист

99

595	595	952970.43	4401764.60
596	596	952918.36	4401717.12
597	597	952928.46	4401706.04
598	598	952950.19	4401725.50
599	599	953027.84	4401638.80
600	600	953027.12	4401634.29
601	601	952996.12	4401608.14
602	602	952998.40	4401605.43
603	603	952987.89	4401590.15
604	604	952972.01	4401567.07
605	605	952922.60	4401523.62
606	606	952945.03	4401496.26
607	607	952870.11	4401431.30
608	608	952762.15	4401337.70
609	609	952727.48	4400913.81
610	610	952704.81	4400915.67
611	611	952661.43	4400385.49
612	612	952684.10	4400383.63
613	613	952659.58	4400095.72
614	614	952643.10	4399882.58
615	615	952500.46	4398139.21
616	616	952477.80	4398141.07
617	617	952424.04	4397484.12
618	618	952446.70	4397482.27
619	619	952411.58	4397052.55
620	620	952386.90	4397054.79
621	621	952384.19	4397024.91
622	622	952404.08	4397023.11
623	623	952268.93	4396911.27
624	624	952254.11	4396929.18
625	625	952184.84	4396871.86
626	626	952199.67	4396853.95
627	627	950471.08	4395423.47
628	628	949922.71	4395080.01
629	629	949910.37	4395099.72
630	630	949846.69	4395059.83
631	631	949859.03	4395040.13
632	632	949125.16	4394580.49
633	633	949140.91	4394341.27
634	634	949144.29	4394289.86
635	635	949159.45	4394059.63
636	636	948984.87	4393961.28
637	637	948973.67	4393981.09
638	638	948689.93	4393821.26
639	639	948701.13	4393801.45
640	640	948335.77	4393595.09
641	641	948326.43	4393611.66
642	642	948261.11	4393574.82
643	643	948255.69	4393584.43
644	644	948165.10	4393533.35
645	645	948179.82	4393507.24
646	646	947893.63	4393346.03
647	647	947889.58	4393353.22
648	648	947887.09	4393351.81
649	649	947858.61	4393403.75

Инь. № подл.	Взам. инв. №
Подпись и дата	

Изм.	К.уч.	Лист	№док	Подп.	Дата
------	-------	------	------	-------	------

0062.2021-02-2.1-ПМТ2

Лист

100

650	650	947851.76	4393399.99
651	651	947849.56	4393403.89
652	652	947843.97	4393400.88
653	653	947793.15	4393485.18
654	654	947818.22	4393500.19
655	655	947810.51	4393513.06
656	656	947750.05	4393476.86
657	657	947757.76	4393463.99
658	658	947782.85	4393479.03
659	659	947833.40	4393395.17
660	660	947807.39	4393381.14
661	661	947809.71	4393376.82
662	662	947799.48	4393371.26
663	663	947800.81	4393368.61
664	664	947750.26	4393341.80
665	665	947746.51	4393348.86
666	666	947716.47	4393332.93
667	667	947720.05	4393325.81
668	668	947651.96	4393246.44
669	669	947648.16	4393249.70
670	670	947626.02	4393223.90
671	671	947627.93	4393222.26
672	672	947550.65	4393179.19
673	673	947549.19	4393181.81
674	674	947519.49	4393165.25
675	675	947520.95	4393162.62
676	676	947390.05	4393089.66
677	677	947388.58	4393092.29
678	678	947358.88	4393075.74
679	679	947360.35	4393073.11
680	680	947229.39	4393000.12
681	681	947227.92	4393002.75
682	682	947198.23	4392986.19
683	683	947199.69	4392983.57
684	684	947041.82	4392895.59
685	685	947040.35	4392898.21
686	686	947010.66	4392881.66
687	687	947012.12	4392879.03
688	688	946908.45	4392821.25
689	689	946906.99	4392823.88
690	690	946877.29	4392807.32
691	691	946878.75	4392804.70
692	692	946783.11	4392751.40
693	693	946781.65	4392754.02
694	694	946751.95	4392737.47
695	695	946753.74	4392734.27
696	696	946630.87	4392625.45
697	697	946628.66	4392627.94
698	698	946603.25	4392605.35
699	699	946605.47	4392602.86
700	700	946487.54	4392498.00
701	701	946485.33	4392500.48
702	702	946459.92	4392477.89
703	703	946462.01	4392475.54
704	704	946342.50	4392369.46

Инов. № подл.	Подпись и дата	Взам. инв. №

Изм.	К.уч.	Лист	№ док	Подп.	Дата

0062.2021-02-2.1-ПМТ2

Лист

101

705	705	946340.51	4392371.71
706	706	946315.10	4392349.11
707	707	946316.55	4392347.49
708	708	946191.11	4392285.58
709	709	946189.89	4392288.05
710	710	946159.38	4392273.05
711	711	946160.61	4392270.55
712	712	946043.41	4392212.73
713	713	946042.08	4392215.42
714	714	946011.57	4392200.43
715	715	946012.78	4392197.97
716	716	945898.07	4392172.33
717	717	945897.42	4392175.26
718	718	945864.24	4392167.85
719	719	945864.89	4392164.92
720	720	945740.82	4392137.19
721	721	945739.52	4392143.05
722	722	945706.33	4392135.63
723	723	945707.63	4392129.86
724	724	945571.13	4392052.44
725	725	945569.65	4392055.05
726	726	945540.08	4392038.28
727	727	945541.56	4392035.67
728	728	945407.72	4391959.76
729	729	945406.24	4391962.37
730	730	945376.66	4391945.60
731	731	945378.14	4391942.99
732	732	945242.16	4391865.87
733	733	945240.68	4391868.48
734	734	945211.10	4391851.70
735	735	945212.58	4391849.09
736	736	945080.91	4391774.42
737	737	945079.43	4391777.03
738	738	945049.85	4391760.25
739	739	945051.33	4391757.64
740	740	944944.51	4391697.06
741	741	944943.03	4391699.67
742	742	944913.46	4391682.90
743	743	944914.94	4391680.29
744	744	944840.95	4391638.32
745	745	944839.47	4391640.93
746	746	944809.89	4391624.16
747	747	944811.37	4391621.55
748	748	944753.27	4391588.60
749	749	944751.79	4391591.21
750	750	944722.22	4391574.43
751	751	944723.70	4391571.82
752	752	944589.80	4391495.89
753	753	944588.32	4391498.50
754	754	944558.74	4391481.72
755	755	944560.22	4391479.11
756	756	944424.99	4391402.42
757	757	944423.51	4391405.03
758	758	944393.94	4391388.25
759	759	944395.42	4391385.64

Инов. № подл.	Подпись и дата	Взам. инв. №

Изм.	К.уч.	Лист	№ док	Подп.	Дата

0062.2021-02-2.1-ПМТ2

Лист

102

760	760	944261.15	4391309.50
761	761	944259.67	4391312.10
762	762	944230.10	4391295.33
763	763	944231.30	4391293.21
764	764	944070.46	4391263.92
765	765	944069.92	4391266.87
766	766	944036.47	4391260.78
767	767	944037.01	4391257.82
768	768	943874.57	4391228.24
769	769	943872.42	4391240.05
770	770	943842.90	4391234.68
771	771	943844.53	4391225.75
772	772	943832.06	4391203.61
773	773	943829.45	4391205.08
774	774	943812.77	4391175.45
775	775	943815.38	4391173.98
776	776	943718.07	4391001.15
777	777	943528.18	4390895.03
778	778	943526.71	4390897.65
779	779	943497.04	4390881.06
780	780	943498.50	4390878.44
781	781	943326.01	4390782.04
782	782	943324.54	4390784.66
783	783	943294.86	4390768.07
784	784	943296.33	4390765.45
785	785	943190.19	4390706.14
786	786	943188.73	4390708.76
787	787	943159.05	4390692.17
788	788	943160.51	4390689.55
789	789	942990.36	4390594.46
790	790	942975.21	4390592.96
791	791	942976.03	4390584.63
792	792	942789.56	4390576.74
793	793	942788.87	4390583.72
794	794	942755.03	4390580.38
795	795	942755.33	4390577.39
796	796	942722.52	4390574.15
797	797	942660.14	4390571.73
798	798	942659.34	4390577.91
799	799	942426.68	4390568.99
800	800	942433.84	4390581.67
801	801	942309.75	4390576.91
802	802	942308.25	4390574.35
803	803	942140.06	4390568.04
804	804	942115.70	4390567.28
805	805	942114.94	4390571.93
806	806	942091.13	4390593.26
807	807	942090.99	4390593.38
808	808	942086.43	4390588.04
809	809	942077.46	4390596.09
810	810	942073.56	4390599.59
811	811	942056.75	4390581.33
812	812	942059.75	4390574.42
813	813	942064.98	4390562.38
814	814	942056.17	4390553.01

Инов. № подл.	Подпись и дата	Взам. инв. №

Изм.	К.уч.	Лист	№ док	Подп.	Дата

0062.2021-02-2.1-ПМТ2

Лист

103

815	815	942066.42	4390545.36
816	816	941957.28	4390411.70
817	817	941952.52	4390406.22
818	818	941836.06	4390274.25
819	819	941833.19	4390270.91
820	820	941730.78	4390151.82
821	821	941673.81	4390019.70
822	822	941591.17	4389837.59
823	823	941508.98	4389656.17
824	824	941426.59	4389473.80
825	825	941344.20	4389291.42
826	826	941269.99	4389127.46
827	827	941253.74	4389091.28
828	828	941186.97	4388946.84
829	829	941170.69	4388910.30
830	830	941105.07	4388764.81
831	831	941088.75	4388728.38
832	832	941026.61	4388590.60
833	833	941015.94	4388566.87
834	834	941012.96	4388560.24
835	835	941010.23	4388554.17
836	836	940932.61	4388381.86
837	837	940859.48	4388214.13
838	838	940789.32	4388064.21
839	839	940759.04	4387998.40
840	840	940710.31	4387885.57
841	841	940661.21	4387776.15
842	842	940615.25	4387677.67
843	843	940607.70	4387659.21
844	844	940506.77	4387412.41
845	845	940490.86	4387375.77
846	846	940444.48	4387276.42
847	847	940436.02	4387258.27
848	848	940427.91	4387239.96
849	849	940384.17	4387141.29
850	850	940376.01	4387122.94
851	851	940367.99	4387104.68
852	852	940306.35	4386964.15
853	853	940298.29	4386946.07
854	854	940290.72	4386927.79
855	855	940224.46	4386778.10
856	856	940151.74	4386610.92
857	857	940143.60	4386592.65
858	858	940135.94	4386574.17
859	859	940067.81	4386415.65
860	860	940054.81	4386386.62
861	861	939993.41	4386255.67
862	862	939977.09	4386219.54
863	863	939899.89	4386040.98
864	864	939835.87	4385900.73
865	865	939761.32	4385731.11
866	866	939749.48	4385704.48
867	867	939708.68	4385610.36
868	868	939593.58	4385332.35
869	869	939520.29	4385180.87

Инд. № подл.	Подпись и дата	Взам. инв. №

Изм.	К.уч.	Лист	№ док	Подп.	Дата

0062.2021-02-2.1-ПМТ2

Лист

104

870	870	939510.30	4385187.02
871	871	939507.64	4385188.66
872	872	939498.04	4385185.79
873	873	939487.51	4385167.99
874	874	939483.32	4385158.67
875	875	939481.99	4385143.05
876	876	939485.68	4385132.59
877	877	939462.78	4385113.05
878	878	939454.32	4385105.83
879	879	939315.09	4384987.05
880	880	939296.25	4384988.06
881	881	939290.91	4384990.09
882	882	939188.03	4385052.79
883	883	939202.58	4385076.74
884	884	939203.36	4385078.65
885	885	939203.77	4385080.46
886	886	939203.89	4385082.19
887	887	939203.73	4385084.12
888	888	939202.92	4385086.91
889	889	939201.40	4385089.51
890	890	939200.14	4385090.91
891	891	939198.35	4385092.30
892	892	939196.65	4385093.27
893	893	939205.32	4385109.07
894	894	939100.33	4385166.68
895	895	939049.34	4385073.75
896	896	939068.34	4385063.32
897	897	939058.56	4385025.50
898	898	939049.30	4384992.61
899	899	939048.25	4384990.87
900	900	939045.65	4384989.11
901	901	939043.07	4384988.82
902	902	939036.39	4384990.48
903	903	939031.89	4384973.06
904	904	939055.37	4384966.98
905	905	939058.68	4384981.58
906	906	939068.87	4384978.83
907	907	939068.18	4384976.63
908	908	939071.00	4384975.74
909	909	939071.77	4384978.05
910	910	939076.12	4384976.88
911	911	939083.38	4384999.96
912	912	939093.15	4385031.00
913	913	939100.37	4385045.75
914	914	939154.33	4385016.14
915	915	939163.54	4385032.93
916	916	939223.43	4384996.05
917	917	939231.84	4384977.59
918	918	939244.65	4384976.01
919	919	939262.57	4384966.29
920	920	939287.74	4384951.12
921	921	939333.08	4384916.39
922	922	939333.67	4384887.33
923	923	939341.52	4384873.19
924	924	939343.28	4384902.62

Инов. № подл.	Подпись и дата	Взам. инв. №

Изм.	К.уч.	Лист	№ док	Подп.	Дата

0062.2021-02-2.1-ПМТ2

Лист

105

925	925	939344.13	4384916.74
926	926	939346.07	4384915.74
927	927	939345.21	4384901.32
928	928	939343.35	4384870.32
929	929	939344.23	4384869.96
930	930	939343.46	4384868.11
931	931	939342.85	4384868.36
932	932	939333.43	4384845.00
933	933	939360.21	4384784.45
934	934	939380.38	4384824.12
935	935	939348.73	4384840.17
936	936	939349.63	4384841.95
937	937	939383.07	4384824.99
938	938	939361.25	4384782.10
939	939	939362.13	4384780.11
940	940	939418.18	4384804.86
941	941	939443.67	4384793.47
942	942	939438.17	4384781.15
943	943	939437.18	4384781.16
944	944	939407.64	4384773.91
945	945	939397.86	4384771.01
946	946	939376.66	4384763.17
947	947	939360.70	4384759.34
948	948	939351.47	4384758.18
949	949	939350.01	4384760.00
950	950	939349.04	4384758.26
951	951	939346.84	4384758.33
952	952	939348.69	4384761.82
953	953	939332.48	4384784.25
954	954	939330.14	4384787.45
955	955	939327.23	4384790.21
956	956	939324.41	4384791.95
957	957	939320.79	4384793.41
958	958	939315.60	4384766.17
959	959	939313.71	4384766.93
960	960	939315.49	4384776.31
961	961	939311.81	4384769.94
962	962	939298.81	4384775.43
963	963	939304.75	4384785.69
964	964	939316.04	4384779.15
965	965	939318.89	4384794.13
966	966	939314.34	4384795.83
967	967	939309.58	4384796.92
968	968	939306.53	4384796.92
969	969	939302.94	4384796.25
970	970	939299.47	4384794.82
971	971	939295.85	4384792.46
972	972	939274.83	4384778.46
973	973	939273.53	4384778.84
974	974	939260.92	4384828.48
975	975	939231.93	4384731.33
976	976	939269.72	4384766.66
977	977	939281.85	4384761.65
978	978	939292.69	4384756.22
979	979	939296.33	4384754.64

Инов. № подл.	Подпись и дата	Взам. инв. №

Изм.	К.уч.	Лист	№ док	Подп.	Дата

0062.2021-02-2.1-ПМТ2

Лист

106

980	980	939288.07	4384735.45
981	981	939290.60	4384734.40
982	982	939291.55	4384736.31
983	983	939298.23	4384745.33
984	984	939300.77	4384743.69
985	985	939298.23	4384739.65
986	986	939301.80	4384737.84
987	987	939307.14	4384750.24
988	988	939319.74	4384745.75
989	989	939330.39	4384743.37
990	990	939341.29	4384742.25
991	991	939352.15	4384742.86
992	992	939362.69	4384742.85
993	993	939373.66	4384744.24
994	994	939413.16	4384752.42
995	995	939427.18	4384756.53
996	996	939426.55	4384755.13
997	997	939569.89	4384691.08
998	998	939587.05	4384729.41
999	999	939640.98	4384705.32
1000	1000	939823.74	4384766.67
1001	1001	939898.73	4384929.72
1002	1002	939925.99	4384917.18
1003	1003	939969.44	4385011.67
1004	1004	939959.47	4385016.26
1005	1005	939968.73	4385035.90
1006	1006	939951.34	4385044.10
1007	1007	941076.10	4387489.59
1008	1008	941092.40	4387501.13
1009	1009	941263.57	4387873.26
1010	1010	941466.24	4388032.59
1011	1011	941799.64	4388779.42
1012	1012	941797.26	4388797.43
1013	1013	941793.78	4388796.95
1014	1014	941784.04	4388870.38
1015	1015	941806.59	4388873.38
1016	1016	941796.21	4388951.61
1017	1017	941773.66	4388948.61
1018	1018	941751.84	4389113.02
1019	1019	942098.96	4390092.56
1020	1020	942124.00	4390163.21
1021	1021	942280.42	4390309.46
1022	1022	942454.71	4390472.42
1023	1023	943049.93	4390531.23
1024	1024	943053.69	4390533.37
1025	1025	943065.17	4390513.15
1026	1026	943144.39	4390558.11
1027	1027	943132.92	4390578.33
1028	1028	943949.56	4391041.82
1029	1029	943961.04	4391021.60
1030	1030	944395.99	4391268.46
1031	1031	944384.51	4391288.68
1032	1032	945734.17	4392054.69
1033	1033	946063.88	4392134.81
1034	1034	946362.89	4392282.32

Инов. № подл.	Взам. инв. №
Подпись и дата	

Изм.	К.уч.	Лист	№ док	Подп.	Дата
------	-------	------	-------	-------	------

0062.2021-02-2.1-ПМТ2

Лист

107

1035	1035	946783.71	4392657.69
1036	1036	947006.74	4392783.32
1037	1037	947266.82	4392810.80
1038	1038	947586.98	4392993.91
1039	1039	947724.27	4393187.51
1040	1040	947747.74	4393200.17
1041	1041	947941.55	4392841.51
1042	1042	948004.00	4392824.08
1043	1043	948050.45	4392849.55
1044	1044	948080.57	4392796.08
1045	1045	948173.27	4392848.30
1046	1046	948121.05	4392941.01
1047	1047	948028.99	4392889.15
1048	1048	948033.39	4392881.11
1049	1049	947999.69	4392862.68
1050	1050	947965.71	4392872.15
1051	1051	947778.93	4393218.25
1052	1052	947854.27	4393260.61
1053	1053	947856.91	4393255.91
1054	1054	947866.41	4393261.26
1055	1055	947899.32	4393202.59
1056	1056	947883.06	4393192.62
1057	1057	947916.29	4393131.15
1058	1058	947976.69	4393166.54
1059	1059	947942.80	4393225.94
1060	1060	947919.84	4393213.27
1061	1061	947887.91	4393273.37
1062	1062	947903.80	4393282.32
1063	1063	947901.10	4393287.11
1064	1064	948206.84	4393459.33
1065	1065	948216.18	4393442.76
1066	1066	948281.51	4393479.59
1067	1067	948286.92	4393469.98
1068	1068	948377.51	4393521.06
1069	1069	948362.79	4393547.19
1070	1070	948479.33	4393612.82
1071	1071	948517.33	4393612.42
1072	1072	948726.07	4393729.84
1073	1073	948737.45	4393709.73
1074	1074	949027.13	4393872.90
1075	1075	949015.85	4393892.83
1076	1076	949218.06	4394006.57
1077	1077	949197.88	4394313.11
1078	1078	949182.20	4394551.32
1079	1079	949875.55	4394985.58
1080	1080	949887.89	4394965.87
1081	1081	949949.68	4395004.58
1082	1082	949937.34	4395024.28
1083	1083	950503.35	4395378.78
1084	1084	952200.72	4396783.44
1085	1085	952215.55	4396765.52
1086	1086	952285.78	4396823.64
1087	1087	952270.96	4396841.56
1088	1088	952483.09	4397017.11
1089	1089	952522.58	4397489.72

Инов. № подл.	Подпись и дата	Взам. инв. №

Изм.	К.уч.	Лист	№ док	Подп.	Дата

0062.2021-02-2.1-ПМТ2

Лист

108

1090	1090	952545.25	4397487.86
1091	1091	952598.80	4398142.28
1092	1092	952576.12	4398144.14
1093	1093	952722.27	4399930.41
1094	1094	952757.57	4400361.88
1095	1095	952780.25	4400360.02
1096	1096	952825.96	4400918.72
1097	1097	952803.29	4400920.58
1098	1098	952836.55	4401329.42
1099	1099	952981.78	4401455.32
1100	1100	952971.53	4401389.47
1101	1101	952982.40	4401387.78
1102	1102	952994.65	4401466.48
1103	1103	953041.61	4401507.20
1104	1104	953045.19	4401503.06
1105	1105	953052.64	4401509.52
1106	1106	953092.85	4401463.14
1107	1107	953076.53	4401448.99
1108	1108	953122.73	4401395.71
1109	1109	953176.01	4401441.90
1110	1110	953129.82	4401495.19
1111	1111	953111.01	4401478.89
1112	1112	953071.49	4401525.79
1113	1113	953086.14	4401538.56
1114	1114	953082.55	4401542.69
1115	1115	953191.94	4401637.53
1116	1116	953615.57	4402004.80
1117	1117	954287.97	4402587.75
1118	1118	954330.26	4402624.41
1119	1119	954427.47	4402708.69
1120	1120	954442.70	4402691.12
1121	1121	954502.64	4402743.09
1122	1122	954487.41	4402760.66
1123	1123	954542.41	4402808.34
1124	1124	954557.64	4402790.77
1125	1125	954590.64	4402819.38
1126	1126	954704.77	4402918.32
1127	1127	954689.54	4402935.89
1128	1128	954756.32	4402993.79
1129	1129	954771.55	4402976.22
1130	1130	955030.27	4403200.53
1131	1131	955015.04	4403218.09
1132	1132	955199.02	4403377.59
1133	1133	955214.25	4403360.02
1134	1134	955261.91	4403401.34
1135	1135	955246.68	4403418.91
1136	1136	955328.05	4403489.46
1137	1137	955651.10	4403729.35
1138	1138	955786.57	4403823.88
1139	1139	955821.51	4403868.81
1140	1140	955825.06	4403865.84
1141	1141	955843.33	4403887.70
1142	1142	955908.71	4403888.52
1143	1143	955911.56	4403888.56
1144	1144	955899.41	4403902.42

Инов. № подл.	Подпись и дата	Взам. инв. №

Изм.	К.уч.	Лист	№ док	Подп.	Дата

0062.2021-02-2.1-ПМТ2

Лист

109

1145	1145	955856.17	4403903.06
1146	1146	955857.76	4403904.97
1147	1147	955852.85	4403909.08
1148	1148	955859.39	4403917.49
1149	1149	955860.63	4403919.09
1150	1150	955864.34	4403923.86
1151	1151	955869.24	4403921.87
1152	1152	955869.52	4403922.56
1153	1153	955872.56	4403930.04
1154	1154	955876.30	4403939.22
1155	1155	955878.46	4403942.00
1156	1156	955881.78	4403946.26
1157	1157	955881.19	4403946.66
1158	1158	955881.78	4403946.26
1159	1159	955885.00	4403950.41
1160	1160	955885.60	4403951.18
1161	1161	955893.33	4403961.12
1162	1162	955893.95	4403961.91
1163	1163	955899.08	4403968.51
1164	1164	955899.68	4403969.29
1165	1165	955936.01	4404015.98
1166	1166	956195.30	4404237.06
1167	1167	956240.86	4404337.43
1168	1168	956680.85	4404685.54
1169	1169	956814.47	4405355.43
1170	1170	956818.38	4405357.05
1171	1171	956824.69	4405362.46
1172	1172	956827.21	4405360.40
1173	1173	956833.64	4405367.82
1174	1174	956831.19	4405370.09
1175	1175	956835.81	4405378.12
1176	1176	956844.73	4405417.82
1177	1177	956848.14	4405427.37
1178	1178	956857.42	4405476.96
1179	1179	956858.98	4405496.95
1180	1180	956867.13	4405525.71
1181	1181	956872.25	4405555.51
1182	1182	956877.92	4405595.14
1183	1183	956884.14	4405624.26
1184	1184	956885.70	4405630.68
1185	1185	956888.37	4405628.42
1186	1186	956894.98	4405635.94
1187	1187	956888.05	4405641.76
1188	1188	956894.04	4405673.41
1189	1189	956899.42	4405703.07
1190	1190	956901.57	4405723.06
1191	1191	956911.68	4405776.83
1192	1192	956915.97	4405796.43
1193	1193	956918.63	4405811.30
1194	1194	956922.35	4405830.92
1195	1195	956926.35	4405850.47
1196	1196	956927.80	4405857.57
1197	1197	956927.74	4405857.61
1198	1198	956940.07	4405919.14
1199	1199	956941.73	4405927.65

Инд. № подл.	Подпись и дата	Взам. инв. №

Изм.	К.уч.	Лист	№ док	Подп.	Дата

0062.2021-02-2.1-ПМТ2

Лист

110

1200	1200	956942.75	4405932.65
1201	1201	956943.42	4405935.74
1202	1202	956944.35	4405939.22
1203	1203	956944.90	4405940.77
1204	1204	956944.93	4405940.83
1205	1205	956945.31	4405941.70
1206	1206	956945.35	4405941.68
1207	1207	956946.34	4405943.64
1208	1208	956948.19	4405945.84
1209	1209	956950.17	4405947.22
1210	1210	956953.43	4405948.35
1211	1211	956957.75	4405948.28
1212	1212	956962.49	4405946.72
1213	1213	956966.06	4405944.73
1214	1214	956969.78	4405942.50
1215	1215	956975.82	4405952.73
1216	1216	956971.87	4405954.95
1217	1217	956961.50	4405960.77
1218	1218	956958.33	4405962.71
1219	1219	956955.82	4405964.61
1220	1220	956954.47	4405965.93
1221	1221	956953.18	4405967.59
1222	1222	956952.29	4405969.66
1223	1223	956951.75	4405972.57
1224	1224	956951.77	4405975.88
1225	1225	956952.27	4405979.25
1226	1226	956956.18	4405994.18
1227	1227	956959.49	4406007.30
1228	1228	956962.56	4406028.11
1229	1229	956963.11	4406038.12
1230	1230	956964.48	4406037.80
1231	1231	956966.75	4406047.44
1232	1232	956963.64	4406048.28
1233	1233	956963.30	4406057.89
1234	1234	956962.72	4406063.04
1235	1235	957032.57	4406093.87
1236	1236	957068.89	4406109.91
1237	1237	956937.71	4406086.46
1238	1238	956936.23	4406094.62
1239	1239	956936.24	4406094.63
1240	1240	956969.81	4406108.04
1241	1241	956960.36	4406272.25
1242	1242	956937.18	4406254.64
1243	1243	956920.18	4406550.19
1244	1244	957090.32	4406957.58
1245	1245	957221.12	4407270.79
1246	1246	957243.27	4407261.54
1247	1247	957271.79	4407329.83
1248	1248	957249.64	4407339.08
1249	1249	957271.47	4407391.36
1250	1250	957338.75	4407552.45
1251	1251	957309.14	4407632.57
1252	1252	957304.73	4407640.31
1253	1253	957303.79	4407642.88
1254	1254	957298.48	4407657.23

Инов. № подл.	Подпись и дата	Взам. инв. №

Изм.	К.уч.	Лист	№ док	Подп.	Дата

0062.2021-02-2.1-ПМТ2

Лист

111

1255	1255	956936.95	4408635.49
1256	1256	956959.45	4408668.32
1257	1257	956955.69	4408675.25
1258	1258	956948.42	4408689.62
1259	1259	956946.87	4408693.73
1260	1260	956935.34	4408709.19
1261	1261	956927.65	4408706.98
1262	1262	956860.19	4408941.32
1263	1263	956874.43	4408946.09
1264	1264	956868.67	4408966.54
1265	1265	956866.55	4408966.22
1266	1266	956845.75	4409038.50
1267	1267	956788.42	4409079.86
1268	1268	956730.49	4409302.22
1269	1269	956742.76	4409310.80
1270	1270	956743.26	4409313.12
1271	1271	956727.97	4409334.98
1272	1272	956721.70	4409400.59
1273	1273	956718.27	4409436.47
1274	1274	956704.34	4409452.39
1275	1275	956604.74	4409566.22
1276	1276	956527.56	4409654.43
1277	1277	956522.31	4409665.04
1278	1278	956517.88	4409662.85
1279	1279	956521.56	4409671.56
1280	1280	956507.69	4409665.26
1281	1281	956496.03	4409688.80
1282	1282	956507.51	4409694.91
1283	1283	956494.11	4409721.97
1284	1284	956408.38	4409703.38
1285	1285	956388.67	4409706.58
1286	1286	956395.08	4409692.37
1287	1287	956366.16	4409697.06
1288	1288	956314.79	4409705.39
1289	1289	956314.79	4409705.39
1290	1290	956204.58	4409723.27
1291	1291	956061.48	4409723.27
1292	1292	956043.51	4409717.67
1293	1293	956038.99	4409709.58
1294	1294	956038.99	4409709.58
1295	1295	956021.06	4409677.51
1296	1296	956003.06	4409677.51
1297	1297	956003.05	4409677.51
1298	1298	955962.74	4409677.52
1299	1299	955963.37	4409680.30
1300	1300	955963.56	4409683.01
1301	1301	955963.56	4409756.67
1302	1302	955963.27	4409760.91
1303	1303	955961.99	4409764.34
1304	1304	955960.61	4409766.97
1305	1305	955958.37	4409769.92
1306	1306	955954.75	4409772.98
1307	1307	955952.67	4409774.17
1308	1308	955938.28	4409781.24
1309	1309	955938.21	4409790.40

Инь. № подл.	Взам. инв. №
Подпись и дата	

Изм.	К.уч.	Лист	№док	Подп.	Дата

0062.2021-02-2.1-ПМТ2

Лист

112

1310	1310	955938.34	4409800.36
1311	1311	955938.51	4409810.33
1312	1312	955938.82	4409820.37
1313	1313	955938.77	4409830.40
1314	1314	955938.86	4409840.38
1315	1315	955938.97	4409850.35
1316	1316	955939.24	4409860.35
1317	1317	955939.33	4409870.37
1318	1318	955939.46	4409880.42
1319	1319	955939.26	4409890.48
1320	1320	955938.95	4409900.45
1321	1321	955938.96	4409910.50
1322	1322	955938.19	4409922.01
1323	1323	955935.39	4409930.59
1324	1324	956187.81	4409691.27
1325	1325	956081.44	4409691.27
1326	1326	956059.96	4409645.73
1327	1327	956060.02	4409590.06
1328	1328	956086.33	4409590.06
1329	1329	956150.00	4409484.78
1330	1330	956297.13	4409541.27
1331	1331	956323.85	4409540.88
1332	1332	956348.05	4409540.52
1333	1333	956328.13	4409580.24
1334	1334	956337.75	4409584.29
1335	1335	956354.64	4409544.18
1336	1336	956355.36	4409576.15
1337	1337	956377.28	4409575.55
1338	1338	956401.88	4409558.52
1339	1339	956401.71	4409539.86
1340	1340	956497.72	4409538.31
1341	1341	956493.46	4409553.07
1342	1342	956488.81	4409572.74
1343	1343	956487.84	4409579.50
1344	1344	956485.77	4409590.32
1345	1345	956483.23	4409601.59
1346	1346	956480.46	4409609.80
1347	1347	956429.71	4409629.65
1348	1348	956446.36	4409637.37
1349	1349	956490.38	4409657.39
1350	1350	956479.13	4409680.11
1351	1351	956438.91	4409661.32
1352	1352	956412.58	4409654.30
1353	1353	956407.44	4409663.12
1354	1354	956405.50	4409662.61
1355	1355	956375.86	4409654.86
1356	1356	956375.39	4409655.01
1357	1357	956379.73	4409646.37
1358	1358	956379.83	4409645.57
1359	1359	956375.08	4409644.36
1360	1360	956366.65	4409646.47
1361	1361	956346.80	4409651.45
1362	1362	956346.33	4409661.72
1363	1363	956321.96	4409667.69

Инов. № подл.	Подпись и дата	Взам. инв. №					

Изм.	К.уч.	Лист	№ док	Подп.	Дата

0062.2021-02-2.1-ПМТ2

Лист

113

1364	1364	956321.84	4409657.70
1365	1365	956306.94	4409486.12
1366	1366	956158.54	4409429.14
1367	1367	956206.79	4409343.89
1368	1368	956210.91	4409345.88
1369	1369	956430.50	4409342.73
1370	1370	956480.85	4409354.21
1371	1371	956480.54	4409355.70
1372	1372	956485.32	4409361.07
1373	1373	956458.98	4409483.88
1374	1374	956387.93	4409484.93
1375	1375	956385.75	4409483.53
1376	1376	956383.04	4409482.36
1377	1377	956381.19	4409481.87
1378	1378	956380.20	4409481.77
1379	1379	956378.48	4409482.06
1380	1380	956377.14	4409482.50
1381	1381	956375.71	4409483.14
1382	1382	956374.42	4409483.88
1383	1383	956373.47	4409484.55
1384	1384	956372.73	4409485.15
1385	1385	956506.40	4409607.11
1386	1386	956509.12	4409595.26
1387	1387	956511.59	4409584.45
1388	1388	956513.31	4409577.83
1389	1389	956516.66	4409557.96
1390	1390	956519.95	4409538.37
1391	1391	956525.17	4409519.13
1392	1392	956527.49	4409509.25
1393	1393	956529.16	4409499.33
1394	1394	956530.63	4409492.18
1395	1395	956533.47	4409478.29
1396	1396	956535.73	4409469.30
1397	1397	956537.29	4409460.35
1398	1398	956540.19	4409460.29
1399	1399	956539.96	4409450.50
1400	1400	956539.82	4409450.50
1401	1401	956540.18	4409449.75
1402	1402	956541.85	4409447.94
1403	1403	956543.89	4409446.24
1404	1404	956546.73	4409444.59
1405	1405	956550.21	4409443.01
1406	1406	956553.15	4409441.96
1407	1407	956560.11	4409442.29
1408	1408	956570.29	4409441.22
1409	1409	956583.14	4409440.37
1410	1410	956582.63	4409429.03
1411	1411	956579.89	4409429.07
1412	1412	956577.76	4409427.71
1413	1413	956576.54	4409426.49
1414	1414	956575.21	4409424.40
1415	1415	956574.40	4409421.82
1416	1416	956574.39	4409421.72
1417	1417	956574.39	4409421.72

Инь. № подл.	Взам. инв. №
Подпись и дата	

Изм.	К.уч.	Лист	№ док	Подп.	Дата
------	-------	------	-------	-------	------

0062.2021-02-2.1-ПМТ2

Лист

114

1418	1418	956574.29	4409419.48
1419	1419	956574.57	4409417.81
1420	1420	956575.04	4409414.89
1421	1421	956575.04	4409414.89
1422	1422	956582.62	4409368.51
1423	1423	956605.23	4409366.12
1424	1424	956618.80	4409364.19
1425	1425	956618.80	4409364.19
1426	1426	956622.75	4409363.56
1427	1427	956622.86	4409365.39
1428	1428	956632.85	4409364.77
1429	1429	956632.66	4409361.76
1430	1430	956641.73	4409360.57
1431	1431	956633.15	4409409.72
1432	1432	956646.61	4409408.23
1433	1433	956634.89	4409474.81
1434	1434	956629.57	4409486.07
1435	1435	956599.86	4409520.04
1436	1436	956590.36	4409524.68
1437	1437	956586.41	4409515.66
1438	1438	956879.92	4408573.44
1439	1439	956786.32	4408436.85
1440	1440	956559.87	4408076.57
1441	1441	956451.03	4407836.70
1442	1442	956398.55	4407721.08
1443	1443	956326.13	4407515.20
1444	1444	956307.30	4407246.67
1445	1445	956828.75	4406767.94
1446	1446	956851.01	4406553.86
1447	1447	957023.30	4406966.38
1448	1448	957193.71	4407374.47
1449	1449	957224.52	4407448.25
1450	1450	957262.31	4407538.74
1451	1451	957228.16	4407631.14
1452	1452	957222.11	4407647.51
1453	1453	956721.25	4405333.53
1454	1454	956686.33	4405096.77
1455	1455	956684.49	4405097.91
1456	1456	956628.41	4404717.63
1457	1457	956630.86	4404716.13
1458	1458	956752.43	4405325.97
1459	1459	956738.14	4405328.89
1460	1460	956731.24	4405330.48
1461	1461	956539.18	4404653.06
1462	1462	956346.73	4404513.75
1463	1463	956348.45	4404512.55
1464	1464	956324.89	4404495.50
1465	1465	956313.37	4404484.62
1466	1466	956309.25	4404483.45
1467	1467	956246.74	4404424.40
1468	1468	956252.65	4404416.89
1469	1469	956543.63	4404647.11
1470	1470	953385.89	4401882.72
1471	1471	953384.75	4401881.74
1472	1472	953096.47	4401746.92

Инов. № подл.	Подпись и дата	Взам. инв. №

Изм.	К.уч.	Лист	№ док	Подп.	Дата

0062.2021-02-2.1-ПМТ2

Лист

115

1473	1473	953098.69	4401720.62
1474	1474	953100.97	4401700.83
1475	1475	953107.25	4401660.80
1476	1476	953107.88	4401649.23
1477	1477	953106.49	4401637.50
1478	1478	953105.99	4401635.80
1479	1479	953387.99	4401880.29
1480	1480	947808.49	4393351.18
1481	1481	947731.65	4393310.42
1482	1482	947642.63	4393206.41
1483	1483	946977.14	4392835.50
1484	1484	946989.65	4392836.82
1485	1485	947249.55	4392864.28
1486	1486	947549.13	4393035.63
1487	1487	947686.54	4393229.38
1488	1488	947733.59	4393255.88
1489	1489	947730.16	4393262.25
1490	1490	947759.05	4393286.99
1491	1491	947801.80	4393309.73
1492	1492	947809.08	4393350.09
1493	1493	944179.84	4391262.50
1494	1494	943856.13	4391203.54
1495	1495	943833.68	4391163.68
1496	1496	943831.06	4391165.15
1497	1497	943749.10	4391019.57
1498	1498	943751.71	4391018.10
1499	1499	943730.75	4390980.88
1500	1500	943855.50	4391051.68
1501	1501	943844.02	4391071.90
1502	1502	942285.66	4390536.46
1503	1503	942210.35	4390533.57
1504	1504	942088.46	4390528.90
1505	1505	942081.65	4390533.98
1506	1506	941971.01	4390398.47
1507	1507	941850.39	4390261.78
1508	1508	941747.14	4390141.77
1509	1509	941691.19	4390012.02
1510	1510	941608.48	4389829.74
1511	1511	941526.29	4389648.34
1512	1512	941443.90	4389465.98
1513	1513	941361.51	4389283.59
1514	1514	941279.08	4389101.46
1515	1515	941196.13	4388920.70
1516	1516	941114.19	4388738.78
1517	1517	941035.75	4388564.63
1518	1518	940950.46	4388375.29
1519	1519	940913.74	4388290.97
1520	1520	940920.98	4388287.81
1521	1521	940898.52	4388236.41
1522	1522	940891.19	4388239.61
1523	1523	940868.71	4388188.16
1524	1524	940784.30	4388008.96
1525	1525	940727.70	4387877.92
1526	1526	940670.31	4387749.94
1527	1527	940632.65	4387670.02

Инов. № подл.	Подпись и дата	Взам. инв. №

Изм.	К.уч.	Лист	№ док	Подп.	Дата

0062.2021-02-2.1-ПМТ2

Лист

116

1528	1528	940516.62	4387386.31
1529	1529	940453.31	4387250.39
1530	1530	940393.42	4387115.32
1531	1531	940385.39	4387097.05
1532	1532	940377.15	4387078.27
1533	1533	940315.66	4386938.35
1534	1534	940304.78	4386912.61
1535	1535	940238.77	4386763.48
1536	1536	940231.14	4386745.04
1537	1537	940219.61	4386718.68
1538	1538	940161.03	4386585.10
1539	1539	940080.64	4386396.94
1540	1540	940002.38	4386230.07
1541	1541	939917.31	4386033.39
1542	1542	939833.16	4385846.58
1543	1543	939767.00	4385697.11
1544	1544	939726.18	4385602.95
1545	1545	939636.45	4385386.26
1546	1546	939636.43	4385386.20
1547	1547	939636.41	4385386.17
1548	1548	939610.93	4385324.59
1549	1549	939583.13	4385267.13
1550	1550	939583.12	4385267.11
1551	1551	939536.55	4385170.85
1552	1552	939715.68	4385060.46
1553	1553	939714.18	4385051.34
1554	1554	939727.62	4385043.10
1555	1555	939705.00	4384955.71
1556	1556	939708.26	4384946.33
1557	1557	939690.82	4384878.97
1558	1558	939714.94	4384872.83
1559	1559	939711.91	4384849.69
1560	1560	939694.48	4384781.30
1561	1561	939783.71	4384811.25
1562	1562	939848.75	4384952.71
1563	1563	939831.50	4384960.64
1564	1564	939840.95	4384981.18
1565	1565	939830.31	4384986.20
1566	1566	939874.67	4385080.26
1567	1567	939901.59	4385067.56
1568	1568	941032.29	4387525.96
1569	1569	941048.59	4387537.51
1570	1570	941219.14	4387908.29
1571	1571	941421.56	4388067.43
1572	1572	941722.50	4388741.78
1573	1573	941716.71	4388786.32
1574	1574	941719.73	4388786.73
1575	1575	941711.50	4388848.77
1576	1576	941688.70	4388845.75
1577	1577	941677.49	4388930.18
1578	1578	941700.29	4388933.21
1579	1579	941672.74	4389140.87
1580	1580	941675.80	4389149.51
1581	1581	941684.55	4389146.41
1582	1582	941694.42	4389174.26

Инов. № подл.	Подпись и дата	Взам. инв. №

Изм.	К.уч.	Лист	№ док	Подп.	Дата

0062.2021-02-2.1-ПМТ2

Лист

117

1583	1583	941712.87	4389167.71
1584	1584	942051.63	4390123.66
1585	1585	942076.64	4390194.22
1586	1586	942269.45	4390374.50
1587	1587	942377.79	4390475.80
1588	1588	942372.15	4390481.82
1589	1589	942379.46	4390488.65
1590	1590	942338.02	4390532.96
1591	1591	942280.96	4390530.78
1592	1592	939506.54	4385125.42
1593	1593	939500.93	4385120.63
1594	1594	939468.08	4385092.61
1595	1595	939444.53	4385072.51
1596	1596	939435.98	4385065.21
1597	1597	939387.69	4385023.62
1598	1598	939321.65	4384967.67
1599	1599	939307.93	4384968.41
1600	1600	939326.83	4384953.93
1601	1601	939332.63	4384938.14
1602	1602	939349.64	4384925.12
1603	1603	939365.08	4384917.83
1604	1604	939475.88	4384865.55
1605	1605	939487.73	4384892.08
1606	1606	939510.26	4384882.01
1607	1607	939522.25	4384908.82
1608	1608	939501.31	4384918.68
1609	1609	939529.87	4384992.78
1610	1610	939557.56	4384981.32
1611	1611	939567.21	4385002.93
1612	1612	939637.57	4384972.00
1613	1613	939621.45	4384935.31
1614	1614	939600.55	4384944.50
1615	1615	939571.63	4384885.56
1616	1616	939546.53	4384897.39
1617	1617	939534.45	4384871.21
1618	1618	939544.85	4384866.55
1619	1619	939549.01	4384866.67
1620	1620	939548.09	4384865.11
1621	1621	939591.66	4384845.65
1622	1622	939605.68	4384900.67
1623	1623	939641.33	4384891.59
1624	1624	939679.58	4385018.76
1625	1625	939678.07	4385023.74
1626	1626	939513.11	4385125.38
		Участок 2	
1627	1627	954485.45	4410106.66
1628	1628	954468.80	4410106.66
1629	1629	954470.03	4410094.73
1630	1630	954467.52	4410089.31
1631	1631	954470.27	4410069.09
1632	1632	954490.77	4410072.14
1633	1633	954488.31	4410084.63
1634	1634	954486.10	4410101.66

Инов. № подл.	Взам. инв. №
Подпись и дата	

Изм.	К.уч.	Лист	№ док	Подп.	Дата

0062.2021-02-2.1-ПМТ2

Лист

118

1.4 Вид разрешенного использования образуемых земельных участков, предназначенных для размещения линейных объектов и объектов капитального строительства, проектируемых в составе линейного объекта, а также существующих земельных участков, занятых линейными объектами и объектами капитального строительства, входящими в состав линейных объектов, в соответствии с проектом планировки территории

Целевым назначением и разрешенным использованием образуемых земельных участков признаются целевое назначение и разрешенное использование земельных участков, из которых при разделе, объединении, перераспределении или выделе образуются земельные участки, за исключением случаев, установленных федеральными законами.

Вид разрешенного использования образуемых земельных участков – Трубопроводный транспорт (7.5) – установлен в соответствии с классификатором видов разрешенного использования земельных участков, утвержденным Приказом Росреестра от 10.11.2020 №П/0412.

В соответствии с п. 51 Приказа Федеральной службы государственной регистрации и картографии РФ от 14 декабря 2021 г. № П/0592 «Об утверждении формы и состава сведений межевого плана, требований к его подготовке» сведения о категории земель земельного участка, образуемого из находящихся в государственной или муниципальной собственности земель, указываются при наличии документа, подтверждающего в соответствии с федеральным законом принадлежность данного земельного участка к определенной категории земель.

Вид разрешенного использования образуемых земельных участков – Трубопроводный транспорт (7.5) – установлен в соответствии с классификатором видов разрешенного использования земельных участков, утвержденным.

Вид разрешенного использования образуемых земельных участков, расположенных на землях лесного фонда - строительство, реконструкция, эксплуатация линейных объектов, согласно ст. 25 Лесного кодекса РФ от 04.12.2006г № 200-ФЗ.

Инов. № подл.	Подпись и дата	Взам. инв. №							Лист
									119
Изм.	К.уч.	Лист	№док	Подп.	Дата	0062.2021-02-2.1-ПМТ2			

Приложение А Проектная документация лесного участка (8,2912 га)

г. Мегнон
(населенный пункт)

18 октября 2022 г.
(дата)

Старший отдела - участковый лесничий
Мегионского территориального отдела - лесничества Управления лесного хозяйства и особо охраняемых природных территорий Департамента недропользования и природных ресурсов ХМАО-Югра - Д.В. Харитонов

Представитель АО «СибурТюменьГаз» (по доверенности от 09.03.2021 №86/141-н/86-2021-2-414) - В.А. Пяжурская
(Ф.И.О., должности и наименование организаций лиц, проводивших обследование)

провели натурное техническое обследование лесного участка, выбранного на основании выписки из Государственного лесного реестра 86/005/22/238 от 13 октября 2022 г. в целях (под объект):

«Строительство магистрального продуктопровода «Нижневартовский ГПЗ – Южно-Балыкский ГПЗ»

вид использования лесов:

Строительство, реконструкция, эксплуатация линейных объектов

При натурном обследовании уточнены материалы лесоустройства и установлено:

1. Участок расположен в эксплуатационных и защитных лесах

нерестовоохраняемые полосы лесов категории защитных лесов

Мегионского лесничества, в том числе: Куль-Ёганского

участкового лесничества Пойменного урочища,

Участок №1 в квартале № 15 площадь участка 1,2065 га

номер учётной записи в государственном лесном реестре _____

кадастровый номер земельного участка 86:04:0000001:98890:3У1

Участок №2 в квартале № 14 площадь участка 7,0847 га

номер учётной записи в государственном лесном реестре _____

кадастровый номер земельного участка 86:04:0000001:98890:3У2

Субъект Российской Федерации: Ханты-Мансийский автономный округ - Югра

Муниципальный район: Нижневартовский

2. Лесистость муниципального района: 52,1 %

3. Общая площадь участка: 8,2912 га,

в том числе:

(га)

Общая площадь-всего	В том числе									
	лесные земли					нелесные земли				
	покрытые лесной растительностью	в том числе, покрытые лесными культурами	лесные питомники и плантации	непокрытые лесной растительностью	Итого	дороги	просеки	болота	другие	Итого
1	2	3	4	5	6	7	8	9	10	11
Защитные леса										
1,2065	1,2065	-	-	-	1,2065	-	-	-	-	-
Эксплуатационные леса										
7,0847	7,0847	-	-	-	7,0847	-	-	-	-	-
ИТОГО:										
8,2912	8,2912	-	-	-	8,2912	-	-	-	-	-

Взам. инв. №

Подпись и дата

Инв. № подл.

Лист

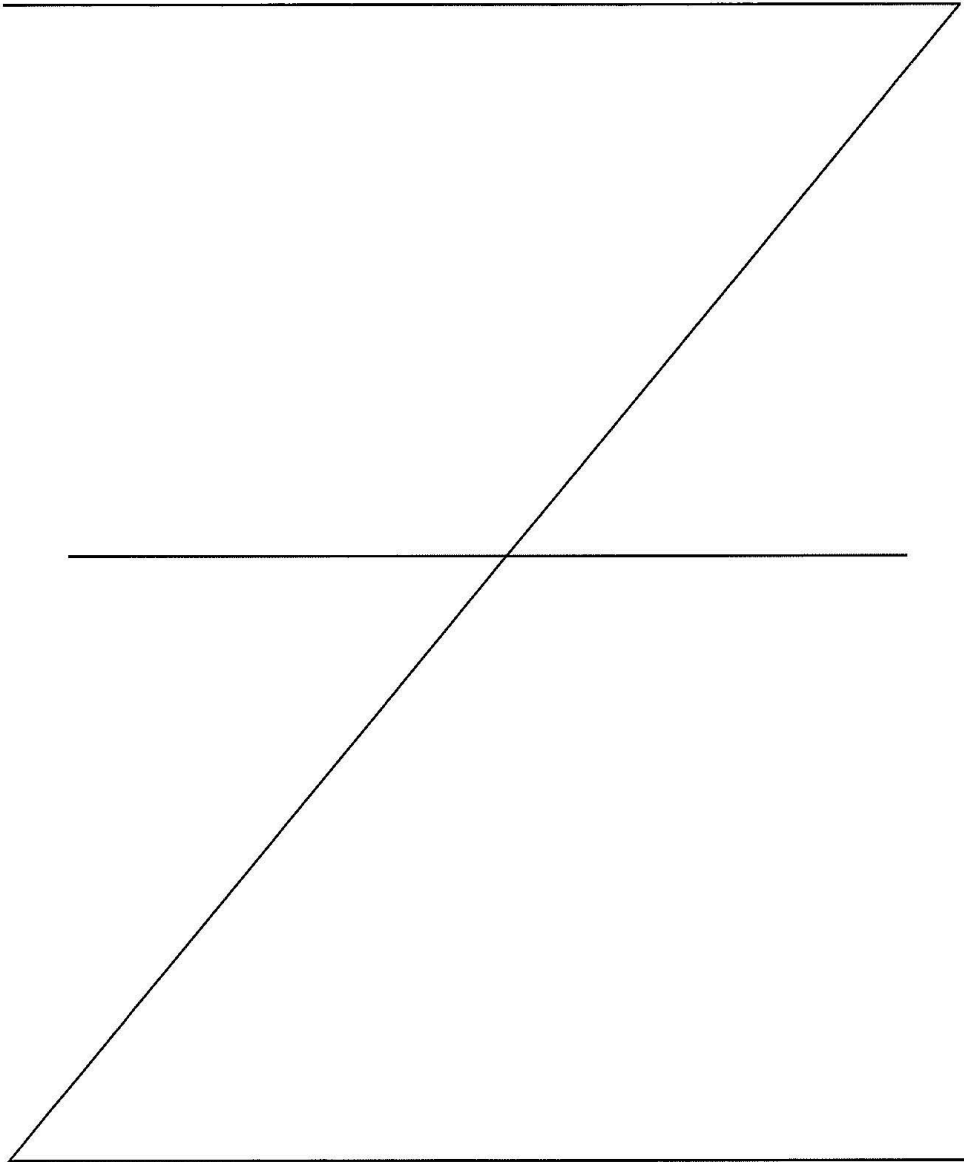
120

0062.2021-02-2.1-ПМТ2

4. Сведения об особо защитных участках лесов (ОЗУ), особо охраняемых природных территориях (ООПТ), зонах с особыми условиями использования территорий на проектируемом лесном участке

Наименование участкового лесничества	Наименование урочища (при наличии)	Виды ОЗУ, наименование ООПТ, виды зон с особыми условиями использования территорий	Перечень лесных кварталов или их частей	Перечень лесных выделов или их частей	Площадь (га)
1	2	3	4	5	6
-	-	-	-	-	-

5. Сведения об обременениях _____



Маш

Инов. № подл.	Подпись и дата	Взам. инв. №

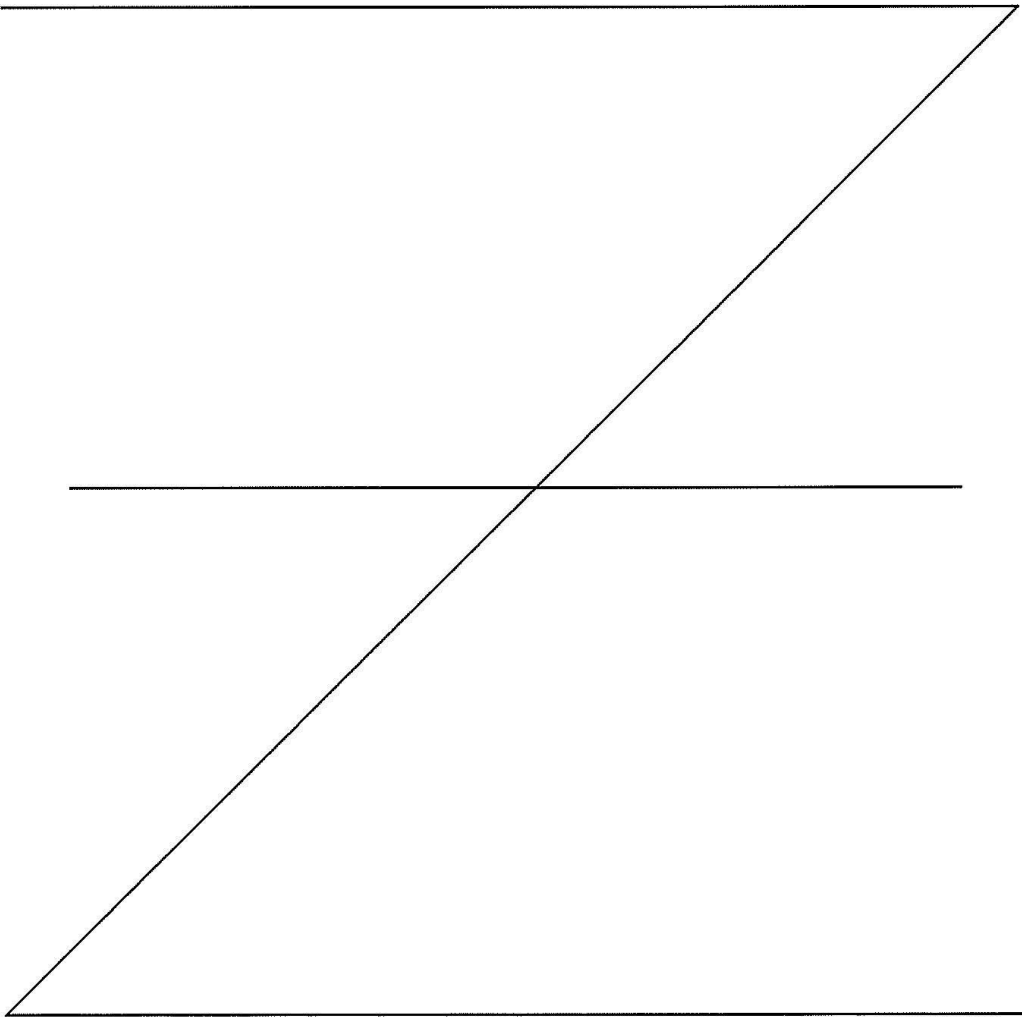
Изм.	К.уч.	Лист	№ док	Подп.	Дата

0062.2021-02-2.1-ПМТ2

Лист
121

6. Количественные и качественные характеристики проектируемого лесного участка
6.1. Характеристика лесного участка

Целевое назначение лесов	Участковое лесничество / урочище (при наличии)	Лесной квартал	Лесогазсационный	Преобладающая порода	Площадь(га) / запас древесины (куб.м)	В том числе по группам возраста древостоя (га / куб.м)			
						молодняки	средне-возрастные	при-спевающие	спелые и перестойные
1	2	3	4	5	6	7	8	9	10
<i>Площадка сварки и раскладки дюзера (временные вспомогательные сооружения, необходимые для обеспечения строительства, реконструкции, эксплуатации линейных объектов)</i>									
Защитные	Куль-Еганское/ Пойменное	15	19	ИВ	1,2065 / 84			1,2065 / 84	
ИТОГО					1,2065 / 84			1,2065 / 84	
<i>Временная площадка ПЛОС (временные вспомогательные сооружения, необходимые для обеспечения строительства, реконструкции, эксплуатации линейных объектов)</i>									
Эксплуатационные	Куль-Еганское/ Пойменное	14	97	К	7,0847 / 992			7,0847 / 992	
ИТОГО					7,0847 / 992			7,0847 / 992	
ВСЕГО					8,2912 / 1076			8,2912 / 1076	



Маш

Инов. № подл.	Подпись и дата	Взам. инв. №

Изм.	К.уч.	Лист	№ док	Подп.	Дата


0062.2021-02-2.1-ПМТ2

Лист

122

6.2. Средние таксационные показатели насаждений лесного участка

Номер лесного квартала	Номер лесотаксационного выдела	Целевое назначение лесов	Преобладающая порода	Состав	Возраст	Бонитет	Полнота	Средний запас древесины (куб.м/га)			
								Молодняки	Средневозрастные	Приспевающие	Спелые и перестойные
1	2	3	4	5	6	7	8	9	10	11	12
<i>Площадка сварки и раскладки дюзера (временные вспомогательные сооружения, необходимые для обеспечения строительства, реконструкции, эксплуатации линейных объектов)</i>											
15	19	Защитные	ИВ	10ИВ	45	4	0,6	-	-	70	-
<i>Временная площадка ПОС (временные вспомогательные сооружения, необходимые для обеспечения строительства, реконструкции, эксплуатации линейных объектов)</i>											
14	97	Эксплуатационные	К	ЭК2Е1С4Б	200	5	0,5			140	



Инов. № подл.	Подпись и дата	Взам. инв. №

Изм.	К.уч.	Лист	№ док	Подп.	Дата

0062.2021-02-2.1-ПМТ2

Лист

123

6.3 Объекты лесной инфраструктуры

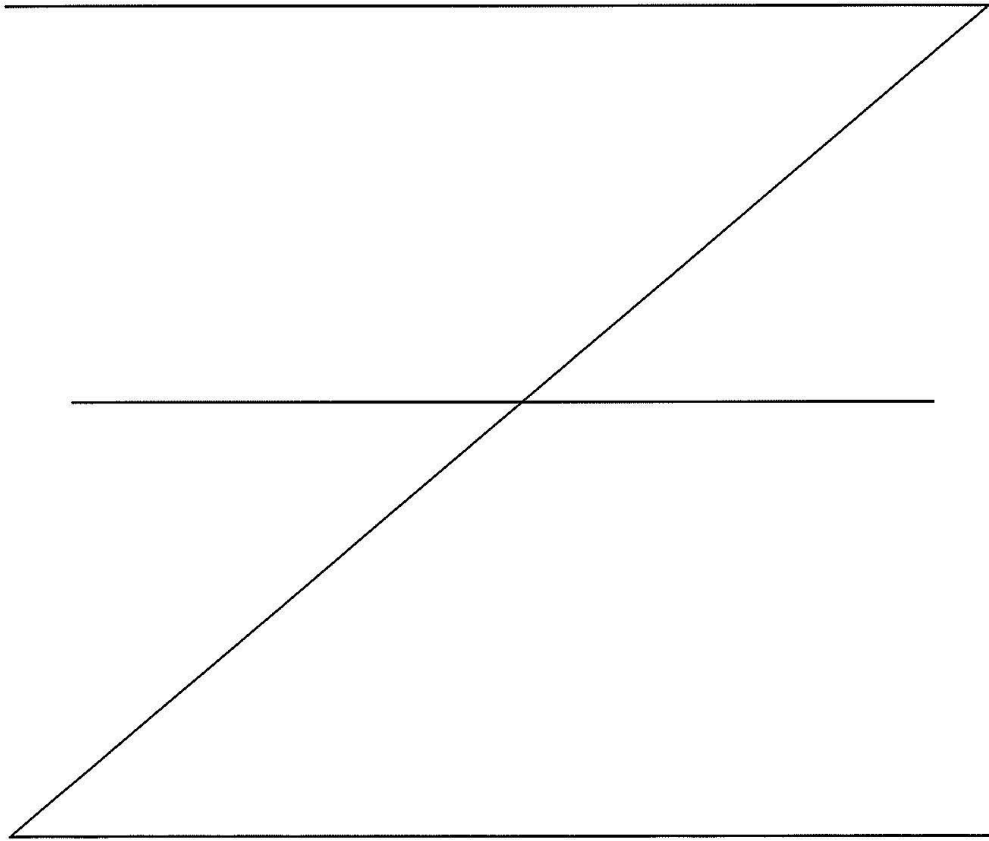
№ п/п	Лесничество	Участковое лесничество / урочище (при наличии)	Лесной квартал	Лесотаксационный выдел	Наименование объекта	Единица измерения	Объем
1	2	3	4	5	6	7	8
-	-	-	-	-	-	-	-

6.4 Объекты лесного семеноводства

№ п/п	Лесничество	Участковое лесничество / урочище (при наличии)	Лесной квартал	Лесотаксационный выдел	Наименование объекта лесного семеноводства	Единица измерения	Объем
1	2	3	4	5	6	7	8
1	-	-	-	-	-	-	-

6.5 Объекты, не связанные с созданием лесной инфраструктуры

№ п/п	Лесничество	Участковое лесничество / урочище (при наличии)	Лесной квартал	Лесотаксационный выдел	Наименование объекта	Единица измерения	Объем
1	2	3	4	5	6	7	8
-	-	-	-	-	-	-	-



Инов. № подл.	Подпись и дата	Взам. инв. №

Изм.	К.уч.	Лист	№ док	Подп.	Дата

0062.2021-02-2.1-ПМТ2

Лист

124

7. Участок пригоден для заявленных целей
(пригоден или не пригоден)

8. Цели использования: всего _____ га,
вид использования лесов:

Строительство, реконструкция, эксплуатация линейных объектов

площадь 8,2912 га, из них:
защитные леса 1,2065 га
эксплуатационные леса 7,0847 га

9. При составлении проектной документации лесного участка сделаны следующие замечания и предложения (заключение территориального отдела - лесничества является обязательным пунктом):

замечаний и предложений нет

При проведении натурного обследования проектируемого лесного участка были выявлены следующие несоответствия с материалами лесоустройства

Лица, проводившие обследование:

Старший отдела - участковый лесничий
Мегионского территориального отдела - лесничества
Управления лесного хозяйства и особо охраняемых
природных территорий Департамента недропользования и
природных ресурсов ХМАО-Югра


_____ Д.В. Харитонов
(ф.и.о., подпись и печать)

Представитель АО «СибурТюменьГаз»
(по доверенности от 09.03.2021 №86/141-н/86-2021-2-414)


_____ В.А. Пяскогорская
(ф.и.о., подпись и печать)

Начальник отдела - лесничий
Мегионского территориального отдела - лесничества
Управления лесного хозяйства и особо охраняемых
природных территорий Департамента недропользования и
природных ресурсов ХМАО-Югра


_____ И.М. Берсенева
(ф.и.о., подпись и печать)

Неотъемлемой частью является схема расположения и границы лесного участка



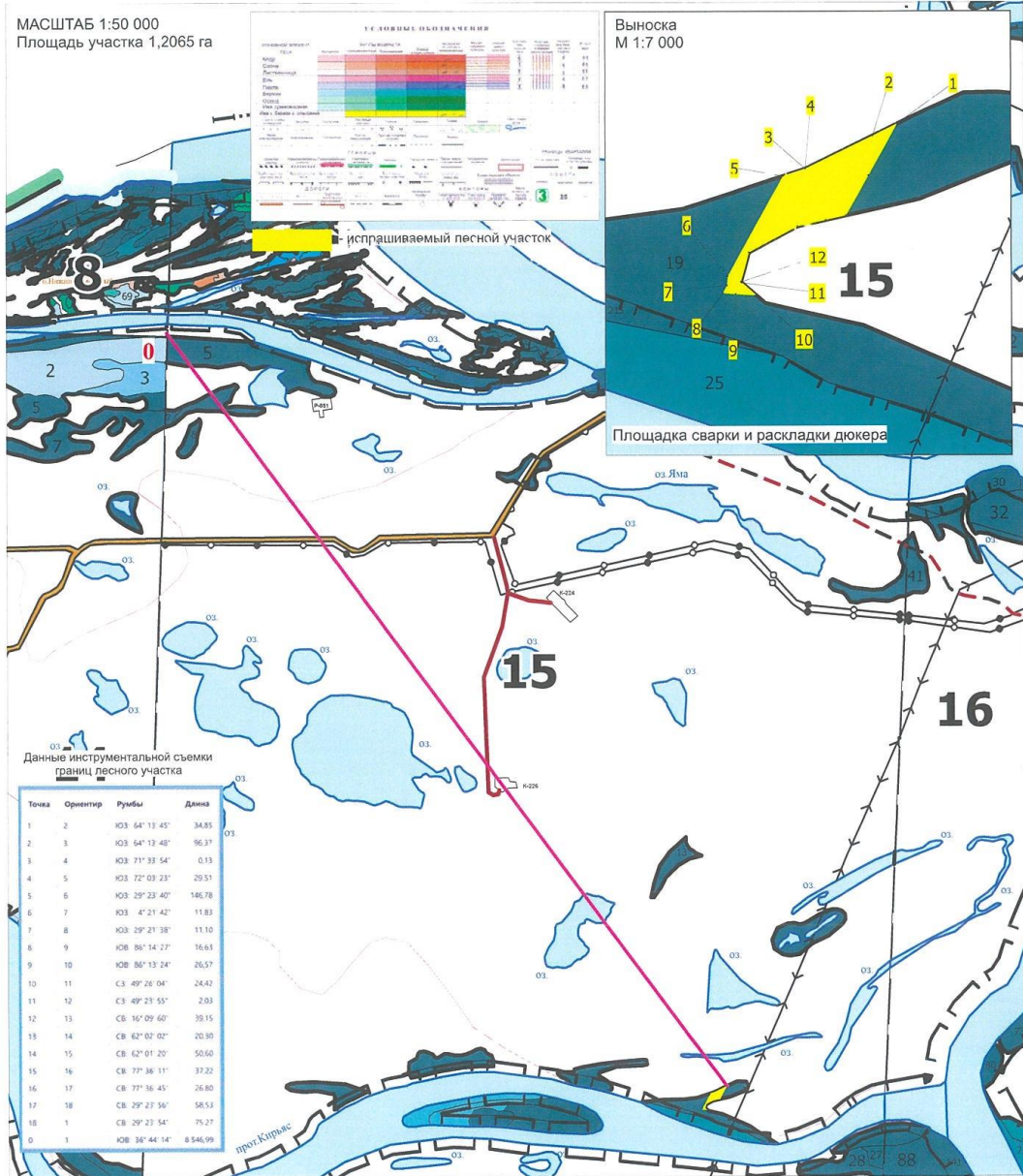


Инов. № подл.	Подпись и дата	Взам. инв. №							Лист
									125
Изм.	К.уч.	Лист	№док	Подп.	Дата	0062.2021-02-2.1-ПМТ2			

Схема расположения и границы лесного участка
(по данным инструментальной съемки границ)

Приложение №1 к проектной документации лесного участка от 20 №

Ханты-Мансийский автономный округ - Югра, Нижневартовский район,
Мегионское лесничество, Куль-Еганское участковое лесничество, Пойменное урочище.
Землепользователь: АО «СибурТюменьГаз»
Объект: «Строительство магистрального продуктопровода «Нижневартовский ГПЗ – Южно-Балыцкий ГПЗ» на общей площади 8,2912 га.



Лица, проводившие обследование:

Старший отдела - участковый лесничий
Мегионского территориального
отдела - лесничества

[Signature]
Д.В. Харитонов

Представитель
АО «СибурТюменьГаз»
(по доверенности от 09.03.2021
№86/141-н/66-2021-2-14)

[Signature]
В.А. Плякостская

Начальник отдела – лесничий
Мегионского территориального
отдела – лесничества

[Signature]
И.М. Берсенев

Лист 1

[Signature]

Взам. инв. №	
Подпись и дата	
Инв. № подл.	

Изм.	К.уч.	Лист	№док	Подп.	Дата

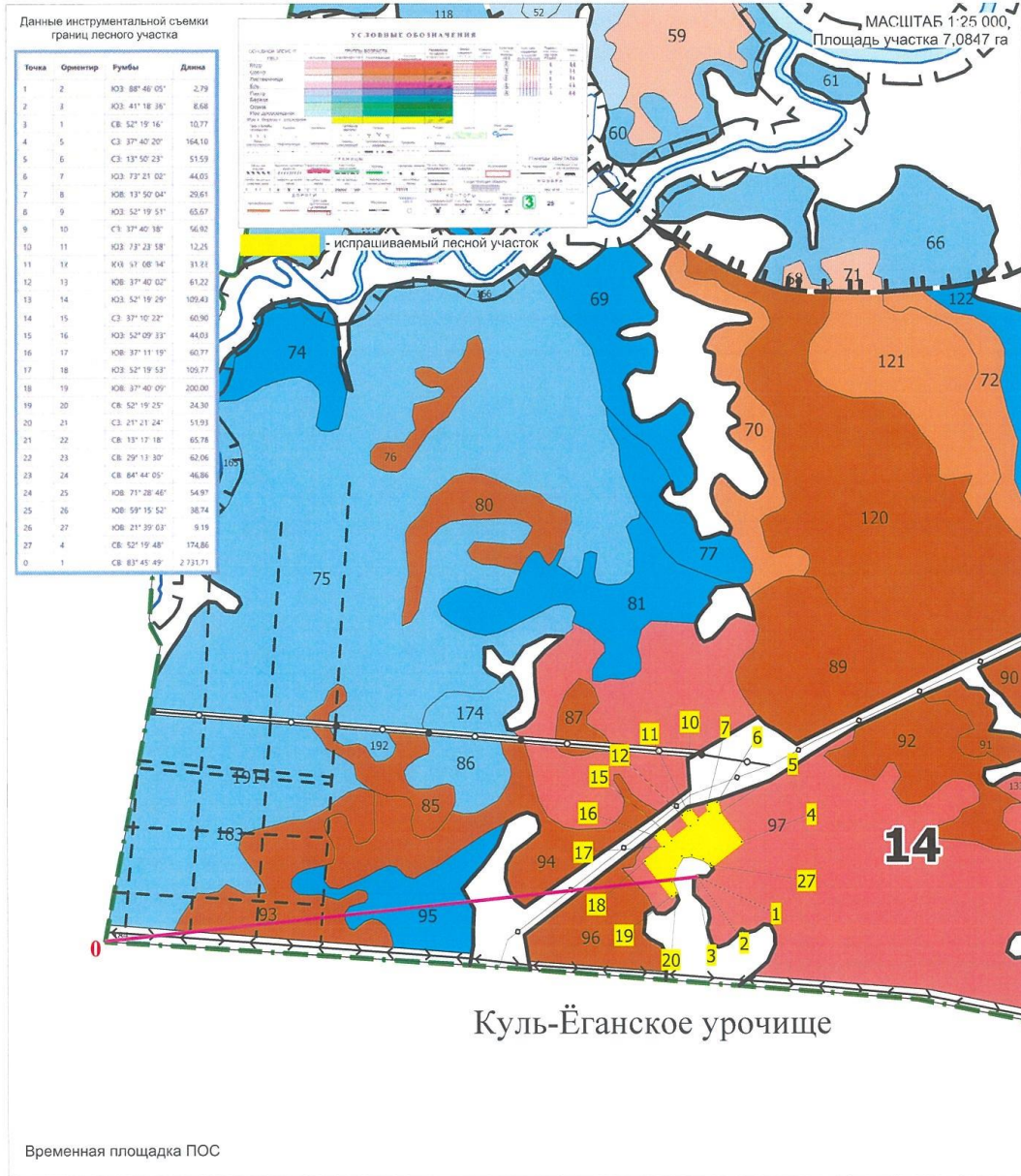
0062.2021-02-2.1-ПМТ2

Лист
126

Схема расположения и границы лесного участка
(по данным инструментальной съемки границ)

Приложение №1 к проектной документации лесного участка
от _____ 20__ № _____

Ханты-Мансийский автономный округ - Югра, Нижневартовский район,
Мегионское лесничество, Куль-Еганское участковое лесничество, Пойменное урочище.
Землепользователь: АО «СибурТюменьГаз»
Объект: «Строительство магистрального продуктопровода «Нижневартовский ГПЗ – Южно-Балыкский ГПЗ»
на общей площади 8,2912 га.



Лица, проводившие обследование:
Старший отдела - участковый лесничий
Мегионского территориального
отдела - лесничества

Д.В. Харитонов

Представитель
АО «СибурТюменьГаз»
(по доверенности от 09.03.2021
№86/141-н/66-2021-2-3412)

В.А. Паскорская

Начальник отдела лесничий
Мегионского территориального
отдела - лесничества

И.М. Берсенева



Лист 2

Взам. инв. №	
Подпись и дата	
Инв. № подл.	

Изм.	К.уч.	Лист	№док	Подп.	Дата

0062.2021-02-2.1-ПМТ2

Лист
127

Приложение № 1 к проектной документации лесного участка от "18" октября 2022

Каталог координат поворотных точек границ лесных участков

Номер характерной точки	X	Y	Номер характерной точки	X	Y
Участок №1			Участок №2		
1	949433.59	4394231.31	1	938888.02	4384695.29
2	949418.44	4394199.93	2	938887.96	4384692.50
3	949376.54	4394113.14	3	938881.44	4384686.77
4	949376.50	4394113.02	4	939045.22	4384898.92
5	949367.41	4394084.95	5	939175.11	4384798.63
6	949239.53	4394012.91	6	939225.20	4384786.29
7	949227.73	4394012.01	7	939212.58	4384744.09
8	949218.06	4394006.57	8	939183.83	4384751.17
9	949216.97	4394023.16	9	939143.70	4384699.19
10	949215.22	4394049.67	10	939188.75	4384664.4
11	949231.10	4394031.12	11	939185.25	4384652.6
12	949232.42	4394029.58	12	939166.09	4384628.0
13	949270.02	4394040.48	13	939117.63	4384665.4
14	949279.54	4394058.41	14	939050.75	4384578.8
15	949303.28	4394103.10	15	939099.28	4384542.0
16	949311.27	4394139.45	16	939072.27	4384507.2
17	949317.02	4394165.63	17	939023.86	4384543.9
18	949368.01	4394194.36	18	938956.78	4384457.0
			19	938798.47	4384579.3
			20	938813.32	4384598.5
			21	938861.68	4384579.6
			22	938925.70	4384594.7
			23	938979.86	4384625.04
			24	938984.16	4384671.7
			25	938966.70	4384723.8
			26	938946.90	4384757.1
			27	938938.36	4384760.5

Лица, проводившие обследование:

Старший отдела - участковый лесничий
Мегионского территориального отдела - лесничества

Д.В. Хоритонов

Представитель АО «СибурТоревгаз»
(по доверенности от 09.03.2021 №86/44-п/86-2021-2-414)

В.А. Пяскорская

Начальник отдела - лесничий
Мегионского территориального отдела - лесничества

И.М. Берсенев



Лист 3

Изм. № подл.	Взам. инв. №
Подпись и дата	

Изм.	К.уч.	Лист	№ док	Подп.	Дата

0062.2021-02-2.1-ПМТ2

Лист
128

Общая площадь- всего	покрытые лесной растительностью	в том числе, покрытые лесными культурами	лесные питомники и плантации	непокрытые лесной растительностью	Итого	дороги	просеки	болота	другие	Итого
1	2	3	4	5	6	7	8	9	10	11
Защитные леса										
14,6778	14,6778	-	-	-	14,6778	-	-	-	-	-
Эксплуатационные леса										
21,4583	21,4583	-	-	-	21,4583	-	-	-	-	-
ИТОГО:										
36,1361	36,1361	-	-	-	36,1361	-	-	-	-	-



Инов. № подл.	Подпись и дата	Взам. инв. №


Изм.	К.уч.	Лист	№ док	Подп.	Дата

0062.2021-02-2.1-ПМТ2

4. Сведения об особо защитных участках лесов (ОЗУ), особо охраняемых природных территориях (ООПТ), зонах с особыми условиями использования территорий на проектируемом лесном участке

Наименование участкового лесничества	Наименование урочища (при наличии)	Виды ОЗУ, наименование ООПТ, виды зон с особыми условиями использования территорий	Перечень лесных кварталов или их частей	Перечень лесных выделов или их частей	Площадь (га)
1	2	3	4	5	6
Куль-Ёганское	Пойменное	Водоохранная зона	15	25	0,7907
Куль-Ёганское	Пойменное	Водоохранная зона	15	215	0,0744
Куль-Ёганское	Пойменное	Водоохранная зона	16	46	0,2979
Куль-Ёганское	Пойменное	Водоохранная зона	16	122	1,3174
Куль-Ёганское	Пойменное	Водоохранная зона	16	129	1,2449
ИТОГО:	-	-	-	-	3,7253

5. Сведения об обременениях _____



Инов. № подл.	Подпись и дата	Взам. инв. №

Изм.	К.уч.	Лист	№ док	Подп.	Дата

0062.2021-02-2.1-ПМТ2

Лист

131

6. Количественные и качественные характеристики проектируемого лесного участка
6.1. Характеристика лесного участка

Целевое назначение лесов	Участковое лесничество / урочище (при наличии)	Лесной квартал	Лесотаксационный	Преобладающая порода	Площадь(га) / запас древесины (куб.м)	В том числе по группам возраста древостоя (га / куб.м)			
						молодняки	средне-возрастные	приспевающие	спелые и перестойные
1	2	3	4	5	6	7	8	9	10
<i>Площадка пункта обогрева персонала, Кабельная эстакада от узла приема СОД до пункта обогрева (площадка производственная с покрытием)</i>									
Эксплуатационные	Куль-Еганское/ Пойменное	14	97	К	1,0185 / 143			1,0185 / 143	
ИТОГО					1,0185 / 143			1,0185 / 143	
<i>Магистральный продуктопровод основная нитка, узел приема СОД, подъездная автодорога к узлу приема СОД, кабельная эстакада на узле приема СОД, БКЭС, мачта связи на узле приема СОД, вольтрассовая двухцепная ВЛ 10 кВ (сооружение магистрального трубопроводного транспорта)</i>									
Эксплуатационные	Куль-Еганское/ Пойменное	14	72	С	0,5668 / 74			0,5668 / 74	
Эксплуатационные	Куль-Еганское/ Пойменное	14	73	К	2,3232 / 372			2,3232 / 372	
Защитные	Куль-Еганское/ Пойменное	14	78	Б	0,1453 / 15				0,1453 / 15
Эксплуатационные	Куль-Еганское/ Пойменное	14	88	К	4,7726 / 764			4,7726 / 764	
Эксплуатационные	Куль-Еганское/ Пойменное	14	89	С	5,1395 / 874				5,1395 / 874
Эксплуатационные	Куль-Еганское/ Пойменное	14	120	С	4,7717 / 334				4,7717 / 334
Эксплуатационные	Куль-Еганское/ Пойменное	14	122	Б	2,2104 / 199				2,2104 / 199
Эксплуатационные	Куль-Еганское/ Пойменное	14	124	Б	0,6249 / 56				0,6249 / 56
ИТОГО					20,5544 / 2688			7,6626 / 1210	12,8918 / 1478
<i>Вольтрассовый проезд (дорога автомобильная)</i>									
Эксплуатационные	Куль-Еганское/ Пойменное	14	97	К	0,0183 / 3			0,0183 / 3	
ИТОГО					0,0183 / 3			0,0183 / 3	
<i>Магистральный продуктопровод, основная и резервная нитка, вольтрассовая двухцепная ВЛ 10кВ (сооружение магистрального трубопроводного транспорта)</i>									
Защитные	Куль-Еганское/ Пойменное	15	31	Б	4,1244 / 495				4,1244 / 495
ИТОГО					4,1244 / 495				4,1244 / 495
<i>Кабель ВОЛС (линия связи)</i>									
Эксплуатационные	Куль-Еганское/ Пойменное	14	89	С	0,0124 / 2				0,0124 / 2
ИТОГО					0,0124 / 2				0,0124 / 2
<i>Магистральный продуктопровод, основная и резервная нитка (трубопровод подземный)</i>									
Защитные	Куль-Еганское/ Пойменное	15	19	ИБ	0,9315 / 65			0,9315 / 65	
Защитные (ОЗУ)	Куль-Еганское/ Пойменное	15	25	ИБ	0,7907 / 40		0,7907 / 40		
Защитные (ОЗУ)	Куль-Еганское/ Пойменное	15	215	ИБ	0,0744 / 5			0,0744 / 5	
Защитные (ОЗУ)	Куль-Еганское/ Пойменное	16	46	ИБ	0,2979 / 27			0,2979 / 27	
Защитные	Куль-Еганское/ Пойменное	16	47	ИБ	0,2973 / 30			0,2973 / 30	
Защитные	Куль-Еганское/ Пойменное	16	49	ИБ	0,5915 / 30			0,5915 / 30	
Защитные	Куль-Еганское/ Пойменное	16	50	ИБ	1,1506 / 92		1,1506 / 92		
Защитные	Куль-Еганское/ Пойменное	16	52	ИБ	0,2806 / 22			0,2806 / 22	
Защитные	Куль-Еганское/ Пойменное	16	53	ИБ	2,4708 / 148		2,4708 / 148		
Защитные	Куль-Еганское/ Пойменное	16	54	ИБ	0,3816 / 19		0,3816 / 19		

Инва. № подл.	Взам. инв. №
Подпись и дата	

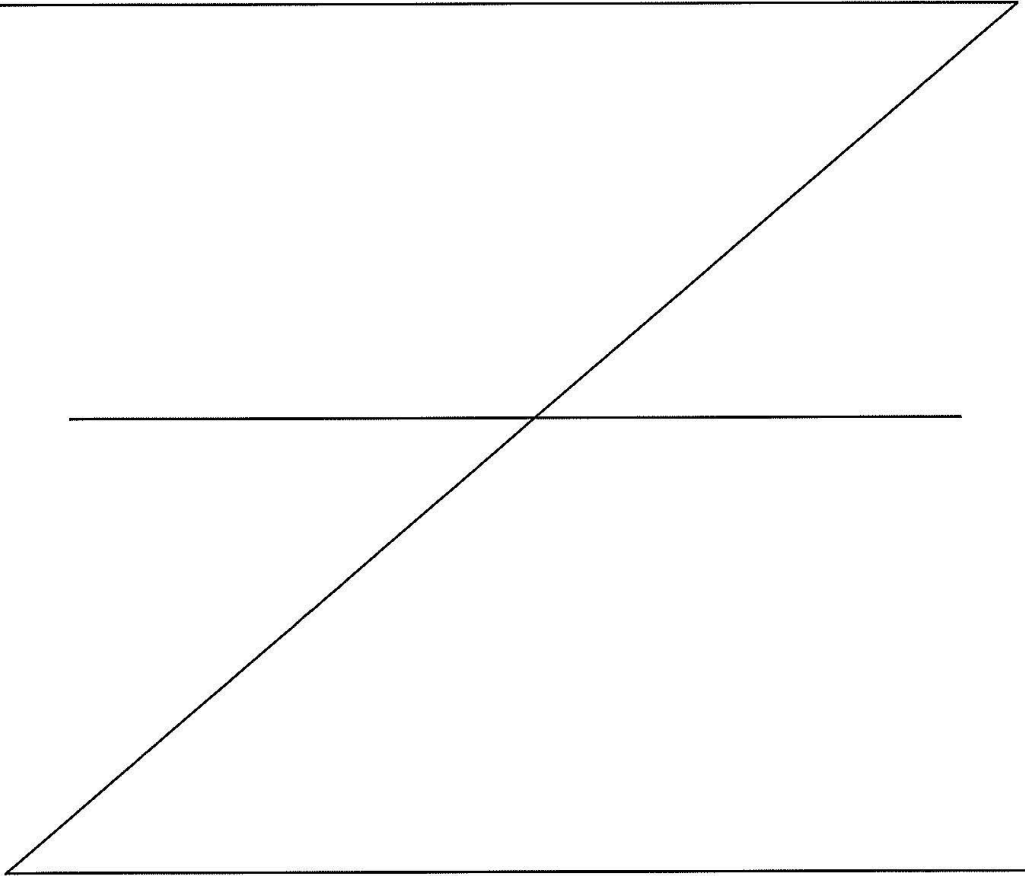
Изм.	К.уч.	Лист	№ док.	Подп.	Дата
------	-------	------	--------	-------	------

0062.2021-02-2.1-ПМТ2

Лист

132

Защитные	Куль-Еганское/ Пойменное	16	55	ИВ	0,1697 / 10		0,1697 / 10		
Защитные (ОЗУ)	Куль-Еганское/ Пойменное	16	122	ИВ	1,3174 / 119		1,3174 / 119		
Защитные (ОЗУ)	Куль-Еганское/ Пойменное	16	129	ИВ	1,2449 / 100		1,2449 / 100		
Защитные	Куль-Еганское/ Пойменное	16	162	ИВ	0,4092 / 37		0,4092 / 37		
ИТОГО					10,4081 / 744		7,9349 / 565	2,4732 / 179	
ВСЕГО					36,1361 / 4075		7,9349 / 565	11,1726 / 1535	17,0286 / 1975



Инов. № подл.	Подпись и дата	Взам. инв. №

Изм.	К.уч.	Лист	№ док	Подп.	Дата

0062.2021-02-2.1-ПМТ2

6.2. Средние таксационные показатели насаждений лесного участка

Номер лесного квартала	Номер лесотаксационного выдела	Целевое назначение лесов	Преобладающая порода	Состав	Возраст	Бонитет	Полнота	Средний запас древесины (куб.м/га)			
								Молодняки	Средне-возрастные	Приспевающие	Спелые и перестойные
1	2	3	4	5	6	7	8	9	10	11	12
<i>Площадка пункта обогрева персонала, Кабельная эстакада от узла приема СОД до пункта обогрева (площадка производственная с покрытием)</i>											
14	97	Эксплуатационные	К	3К2Е1С4Б	200	5	0,5			140	
<i>Магистральный продуктопровод основная нитка, узел приема СОД, подъездная автодорога к узлу приема СОД, кабельная эстакада на узле приема СОД, БКЭС, мачта связи на узле приема СОД, вдольтрассовая двухцепная ВЛ 10 кВ (сооружение магистрального трубопроводного транспорта)</i>											
14	72	Эксплуатационные	С	5С2Е1К2Б	120	5	0,6			130	
14	73	Эксплуатационные	К	5К1Е4Б	190	5	0,5			160	
14	78	Защитные	Б	7Б2К1Е	65	3	0,6				100
14	88	Эксплуатационные	К	4К2Е4Б+С	200	5	0,5			160	
14	89	Эксплуатационные	С	10С	135	5Б	0,4				170
14	120	Эксплуатационные	С	10С+Б	150	5А	0,5				70
14	122	Эксплуатационные	Б	5Б10С2К2Е+С	65	4	0,6				90
14	124	Эксплуатационные	Б	7Б2К1Е	65	4	0,6				90
<i>Вдольтрассовый проезд (дорога автомобильная)</i>											
14	97	Эксплуатационные	К	3К2Е1С4Б	200	5	0,5			140	
<i>Магистральный продуктопровод, основная и резервная нитка, вдольтрассовая двухцепная ВЛ 10кВ (сооружение магистрального трубопроводного транспорта)</i>											
15	31	Защитные	Б	5Б20С2К1Е+С	75	4	0,7				120
<i>Кабель ВОЛС (линия связи)</i>											
14	89	Эксплуатационные	С	10С	135	5Б	0,4				170
<i>Магистральный продуктопровод, основная и резервная нитка (трубопровод подземный)</i>											
15	19	Защитные	ИВ	10ИВ	45	4	0,6			70	
15	25	Защитные (ОЗУ)	ИВ	10ИВ	25	3	0,7		50		
15	215	Защитные (ОЗУ)	ИВ	10ИВ	45	4	0,6			70	
16	46	Защитные (ОЗУ)	ИВ	10ИВ+ИВ	45	4	0,9			90	
16	47	Защитные	ИВ	10ИВ+ИВ	45	4	1,0			100	
16	49	Защитные	ИВ	10ИВ	45	4	0,5			50	
16	50	Защитные	ИВ	10ИВ	35	4	1,0		80		
16	52	Защитные	ИВ	10ИВ+ИВ	45	4	0,7			80	
16	53	Защитные	ИВ	10ИВ+ИВ	40	4	0,8		60		
16	54	Защитные	ИВ	10ИВ+ИВ	35	4	0,6		50		
16	55	Защитные	ИВ	10ИВ	35	4	0,8		60		
16	122	Защитные (ОЗУ)	ИВ	10ИВ	35	3	1,0		90		
16	129	Защитные (ОЗУ)	ИВ	10ИВ	35	4	1,0		80		
16	162	Защитные	ИВ	10ИВ	35	3	1,0		90		

Инов. № подл.	Подпись и дата	Взам. инв. №

Изм.	К.уч.	Лист	№ док.	Подп.	Дата

0062.2021-02-2.1-ПМТ2

Лист

134

6.3 Объекты лесной инфраструктуры

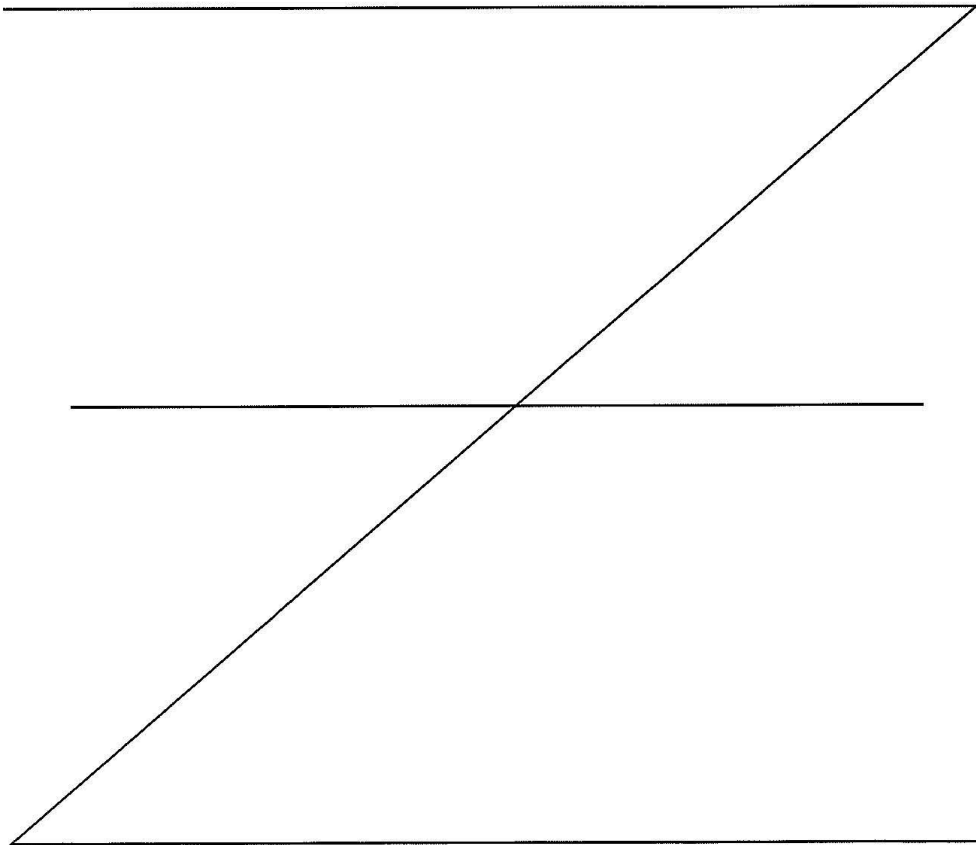
№ п/п	Лесничество	Участковое лесничество / урочище (при наличии)	Лесной квартал	Лесотаксационный выдел	Наименование объекта	Единица измерения	Объем
1	2	3	4	5	6	7	8
-	-	-	-	-	-	-	-

6.4 Объекты лесного семеноводства

№ п/п	Лесничество	Участковое лесничество / урочище (при наличии)	Лесной квартал	Лесотаксационный выдел	Наименование объекта лесного семеноводства	Единица измерения	Объем
1	2	3	4	5	6	7	8
1	-	-	-	-	-	-	-

6.5 Объекты, не связанные с созданием лесной инфраструктуры

№ п/п	Лесничество	Участковое лесничество / урочище (при наличии)	Лесной квартал	Лесотаксационный выдел	Наименование объекта	Единица измерения	Объем
1	2	3	4	5	6	7	8
-	-	-	-	-	-	-	-



Инов. № подл.	Подпись и дата	Взам. инв. №

Изм.	К.уч.	Лист	№ док.	Подп.	Дата

0062.2021-02-2.1-ПМТ2

Лист

135

7. Участок _____ **пригоден** _____ для заявленных целей
(пригоден или не пригоден)

8. Цели использования: всего _____ га,
вид использования лесов: _____

Строительство, реконструкция, эксплуатация линейных объектов

площадь **36,1361** га, из них:
защитные леса **14,6778** га
эксплуатационные леса **21,4583** га

9. При составлении проектной документации лесного участка сделаны следующие замечания и предложения (заключение территориального отдела - лесничества является обязательным пунктом):

замечаний и предложений нет

При проведении натурного обследования проектируемого лесного участка были выявлены следующие несоответствия с материалами лесоустройства

Лица, проводившие обследование:

Старший отдела - участковый лесничий
Мегионского территориального отдела - лесничества
Управления лесного хозяйства и особо охраняемых
природных территорий Департамента недропользования и
природных ресурсов ХМАО-Югра



(ф.и.о., подпись и печать) Д.В. Харитонов

Представитель АО «СибурТюменьГаз»
(по доверенности от 09.03.2021 №86/141-н/86-2021-2-414)



(ф.и.о., подпись и печать) В.А. Пясковская

Начальник отдела - лесничий
Мегионского территориального отдела - лесничества
Управления лесного хозяйства и особо охраняемых
природных территорий Департамента недропользования и
природных ресурсов ХМАО-Югра



(ф.и.о., подпись и печать) И.М. Берсенев

Неотъемлемой частью является схема расположения и границ лесного участка.



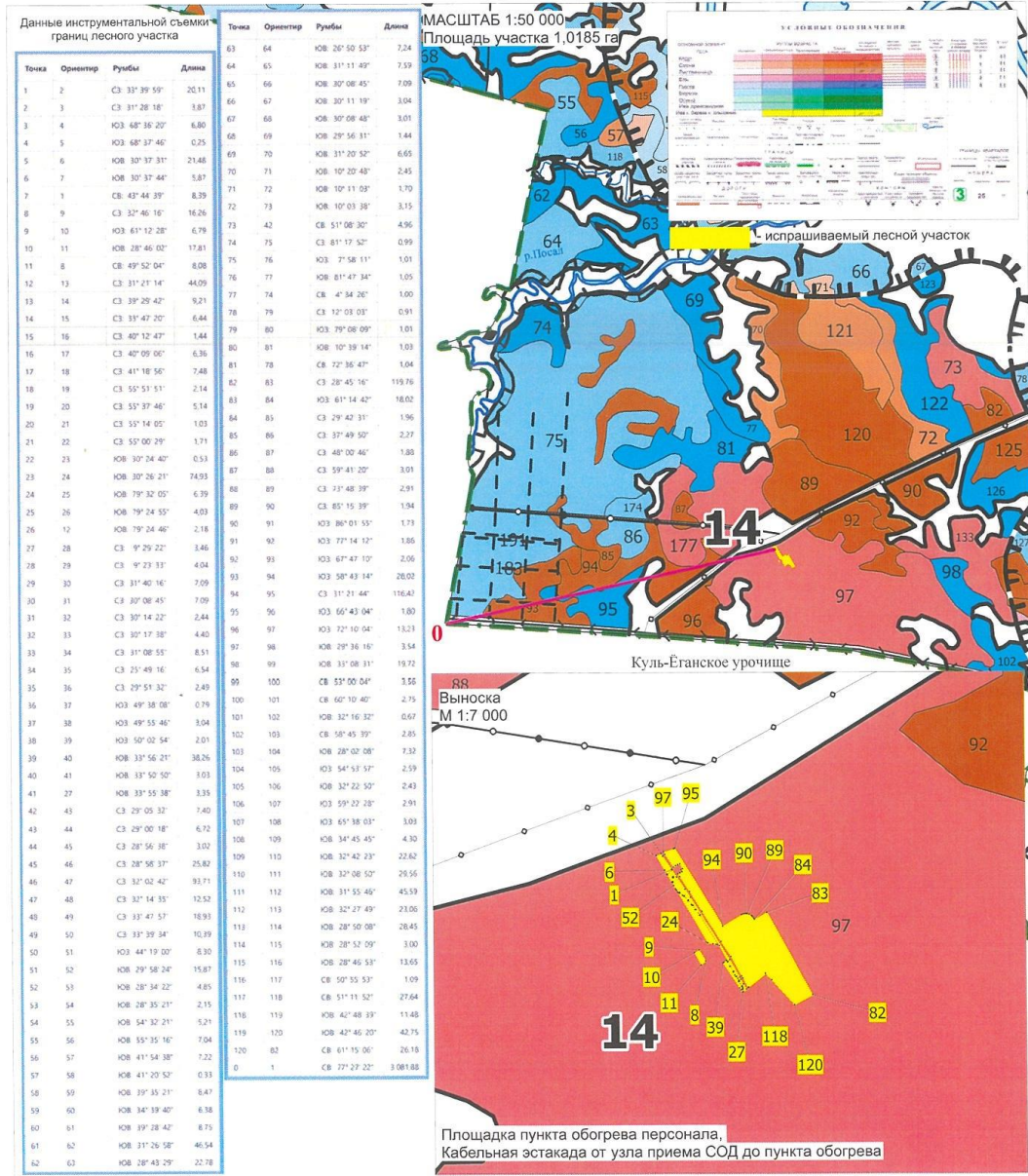
Инов. № подл.	Подпись и дата	Взам. инв. №

Изм.	К.уч.	Лист	№ док	Подп.	Дата	0062.2021-02-2.1-ПМТ2	Лист
							136

Схема расположения и границы лесного участка
(по данным инструментальной съемки границ)

Приложение №1 к проектной
документации лесного участка
от _____ 20__ № _____

Ханты-Мансийский автономный округ - Югра, Нижнеуртовский район,
Мегионское лесничество, Куль-Еганское участковое лесничество, Пойменное урочище.
Землепользователь: АО «СибурТюменьГаз»
Объект: «Строительство магистрального продуктопровода «Нижнеуртовский ГПЗ – Южно-Балыкский ГПЗ»
на общей площади 36,1361 га.



Лица, проводившие обследование:

Старший отдела - участковый лесничий
Мегионского территориального
отдела - лесничества

Д.В. Харитонов

Представитель
АО «СибурТюменьГаз»
(по доверенности от 09.03.2021
№86/141-н/86-2021-2-474)

В.А. Плякорская

Начальник отдела - лесничий
Мегионского территориального
отдела - лесничества

И.М. Берсеньев

Лист 1

Взам. инв. №	
Подпись и дата	
Инв. № подл.	

Изм.	К.уч.	Лист	№ док	Подп.	Дата

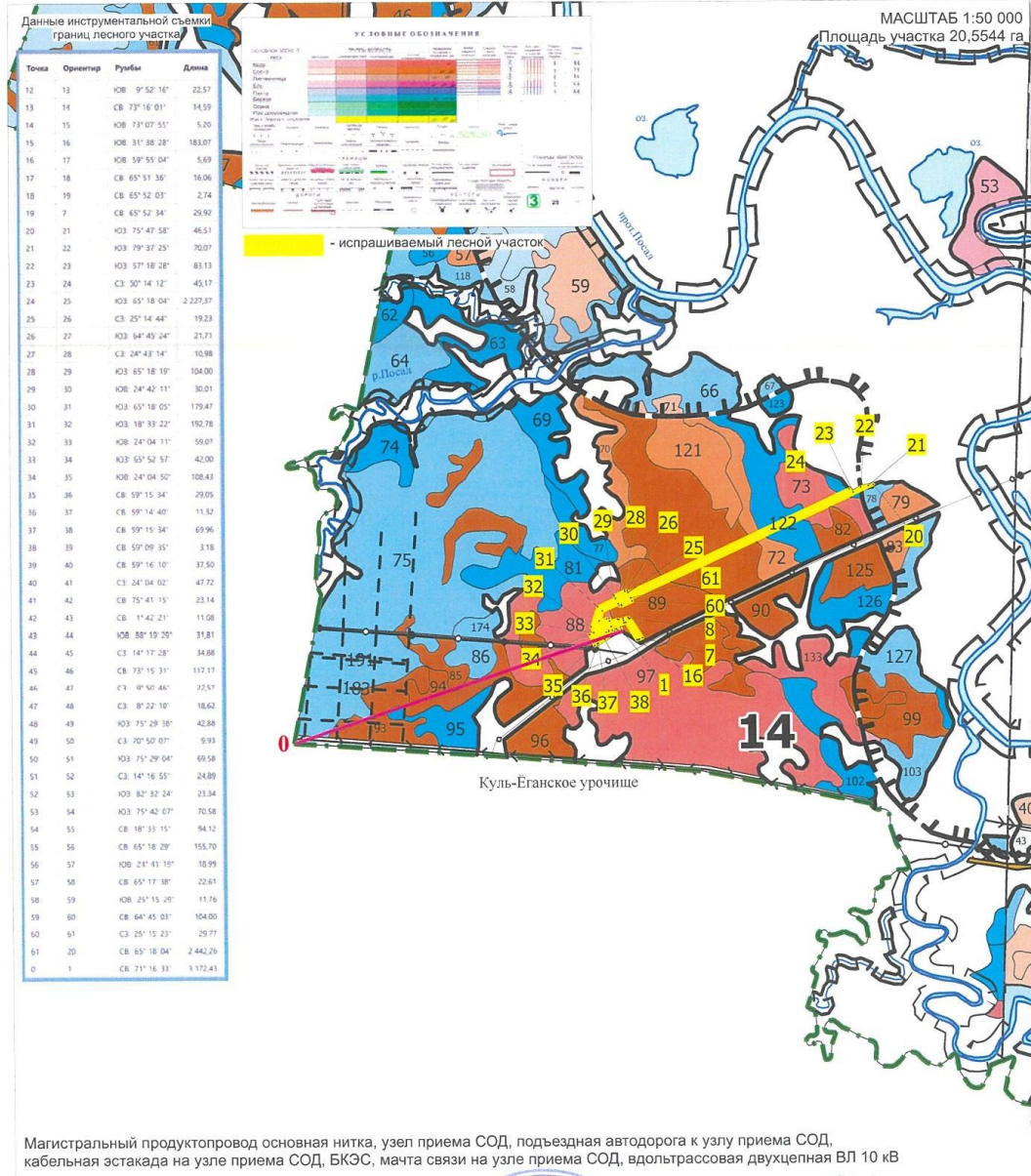
0062.2021-02-2.1-ПМТ2

Лист
137

Схема расположения и границы лесного участка
(по данным инструментальной съемки границ)

Приложение №1 к проектной документации лесного участка от _____ 20__ № _____

Ханты-Мансийский автономный округ - Югра, Нижневартовский район, Мегионское лесничество, Куль-Еганское участковое лесничество, Пойменное урочище.
Землепользователь: АО «СибурТюменьГаз»
Объект: «Строительство магистрального продуктопровода «Нижневартовский ГПЗ – Южно-Бальский ГПЗ» на общей площади 36,1361 га.



Лица, проводившие обследование:

Старший отдела - участковый лесничий
Мегионского территориального
отдела - лесничества

Д.В. Харитонов

Представитель
АО «СибурТюменьГаз»
(по доверенности от 09.03.2021
№86/141-н/85-2021-2-474)

В.А. Пасковская

Начальник отдела - лесничий
Мегионского территориального
отдела - лесничества

И.М. Берсеньев

Лист 2

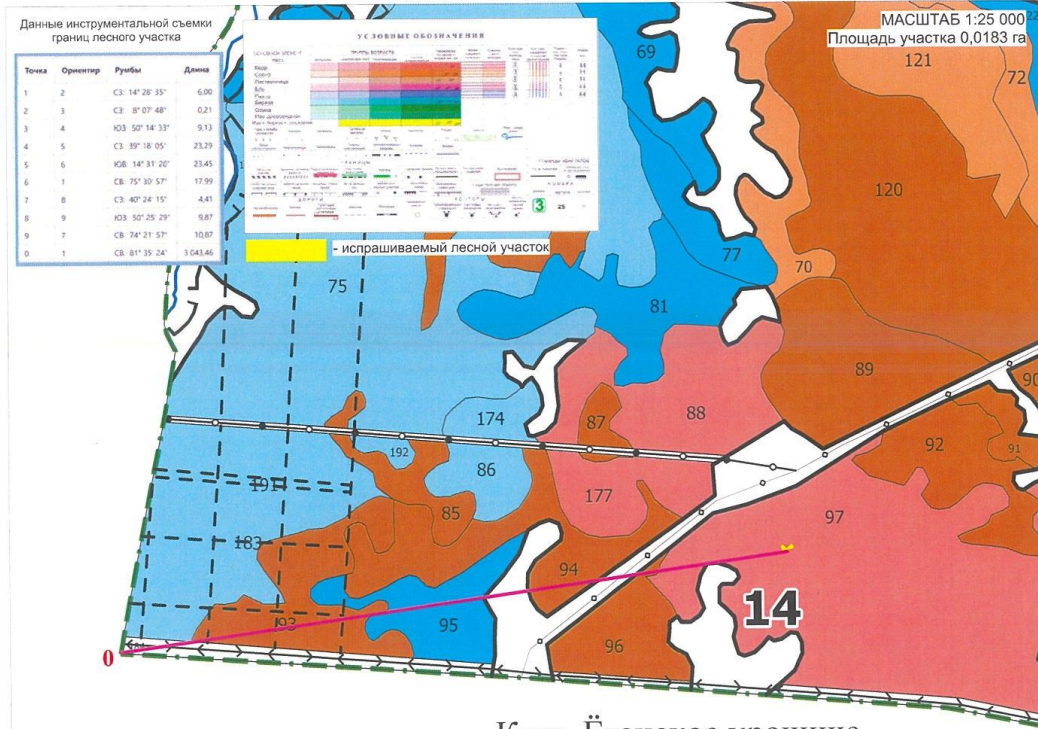
Взам. инв. №	
Подпись и дата	
Инв. № подл.	

Изм.	К.уч.	Лист	№ док	Подп.	Дата	0062.2021-02-2.1-ПМТ2	Лист
							138

Схема расположения и границы лесного участка
(по данным инструментальной съемки границ)

Приложение №1 к проектной
документации лесного участка
от _____ 20__ № _____

Ханты-Мансийский автономный округ - Югра, Нижневартовский район,
Мегионское лесничество, Куль-Ёганское участковое лесничество, Поймаенное урочище.
Землепользователь: АО «СибурТюменьГаз»
Объект: «Строительство магистрального продуктопровода «Нижневартовский ГПЗ – Южно-Балыкский ГПЗ»
на общей площади 36,1361 га.



Куль-Ёганское урочище



Лица, проводившие обследование:

Старший отдела - участковый лесничий
Мегионского территориального
отдела - лесничества

[Signature]
Д.В. Харитонов

Представитель
АО «СибурТюменьГаз»
(по доверенности от 09.03.2021
№89/141-ч86-2021-2-414)

[Signature]
В.А. Пяскова

Начальник отдела – лесничий
Мегионского территориального
отдела – лесничества

[Signature]
И.М. Берсенёв

Лист 3

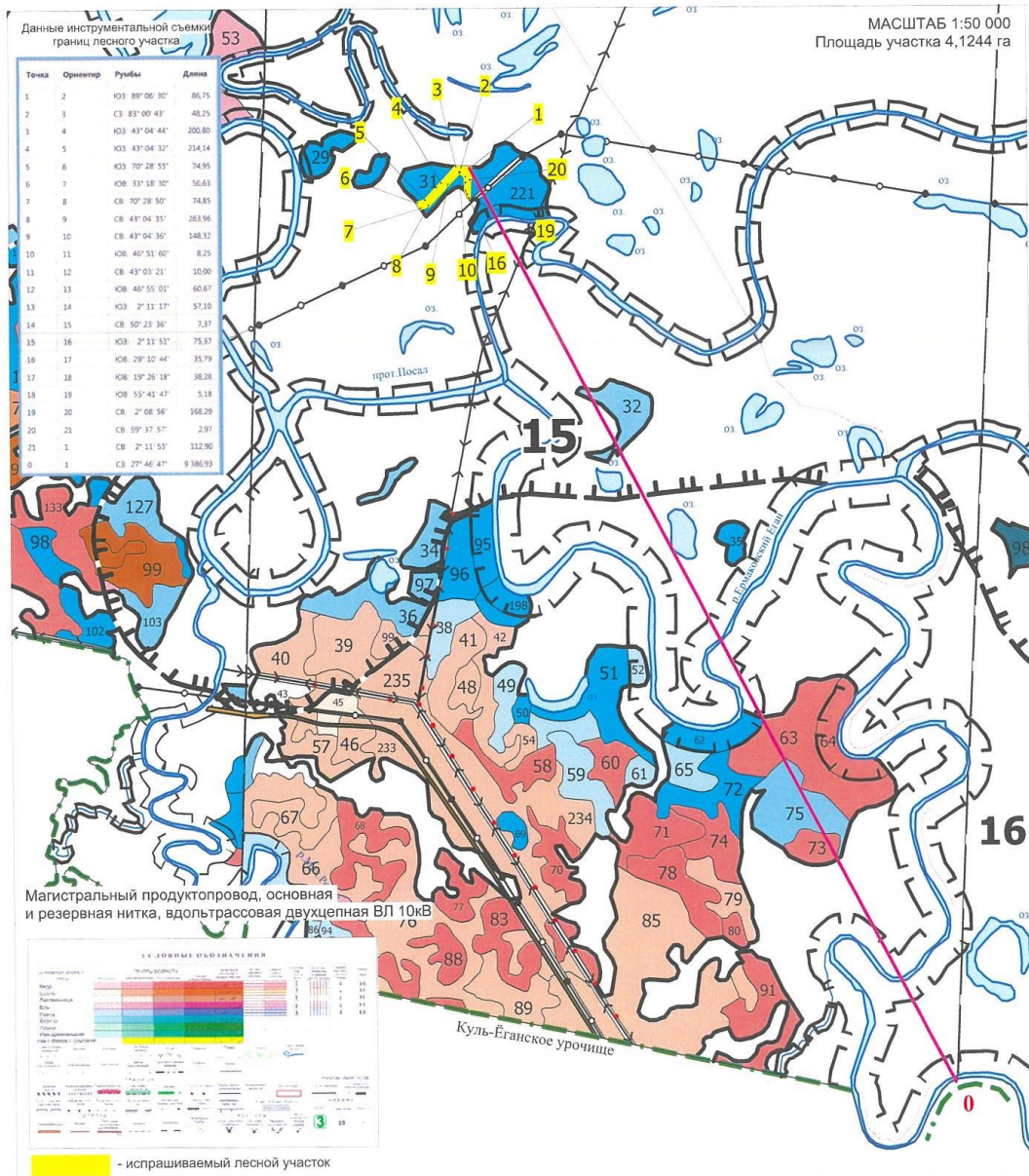
Изм.	К.уч.	Лист	№ док.	Подп.	Дата

0062.2021-02-2.1-ПМТ2					Лист
					139

Схема расположения и границы лесного участка
(по данным инструментальной съемки границ)

Приложение №1 к проектной
документации лесного участка
от _____ 20__ № _____

Ханты-Мансийский автономный округ - Югра, Нижнеуртовский район,
Мегионское лесничество, Куль-Еганское участковое лесничество, Пойменное урочище.
Землепользователь: АО «СибурТюменьГаз»
Объект: «Строительство магистрального продуктопровода «Нижнеуртовский ГПЗ – Южно-Балыцкий ГПЗ»
на общей площади 36,1361 га.



Взам. инв. №	
Подпись и дата	
Инв. № подл.	

Лица, проводившие обследование:

Старший отдела - участковый лесничий
Мегионского территориального
отдела - лесничества

Д.В. Харитонов

Представитель
АО «СибурТюменьГаз»
(по доверенности от 09.03.2021
№ 86/141-н/86-2021-2-414)

В.А. Паскорская

Начальник отдела - лесничий
Мегионского территориального
отдела - лесничества

И.М. Берсенёв

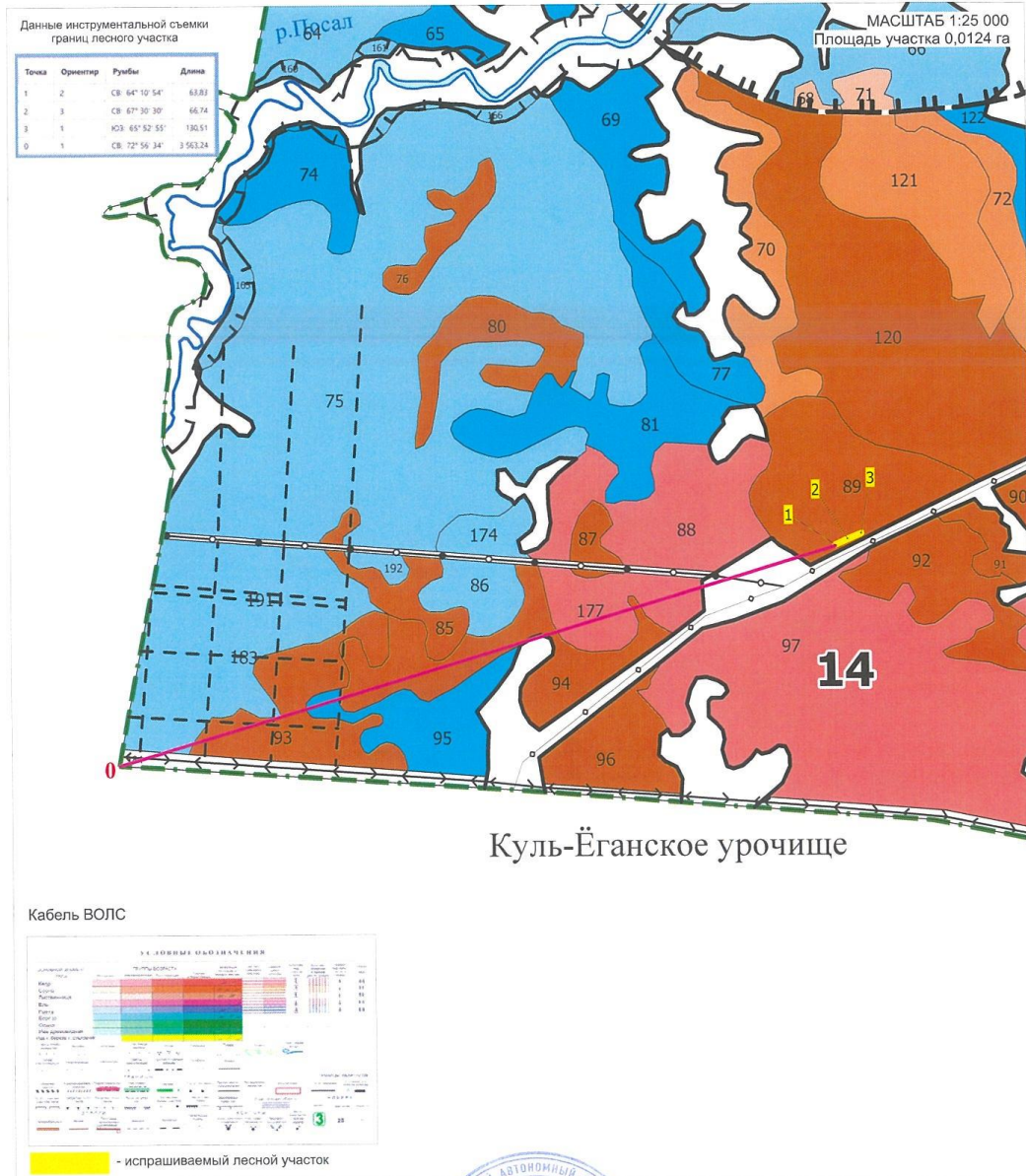
Лист 4

Изм.	К.уч.	Лист	№ док.	Подп.	Дата
0062.2021-02-2.1-ПМТ2					
Лист 140					

Схема расположения и границы лесного участка
(по данным инструментальной съемки границ)

Приложение №1 к проектной
документации лесного участка
от _____ 20__ № _____

Ханты-Мансийский автономный округ - Югра, Нижневартовский район,
Мегионское лесничество, Куль-Ёганское участковое лесничество, Поименное урочище.
Землепользователь: АО «СибурТюменьГаз»
Объект: «Строительство магистрального продуктопровода «Нижневартовский ГПЗ – Южно-Балыкский ГПЗ»
на общей площади 36,1361 га.



Лица, проводившие обследование:

Старший отдела - участковый лесничий
Мегионского территориального
отдела - лесничества

 Д.В. Харитонов

Представитель
АО «СибурТюменьГаз»
(по доверенности от 09.03.2021
№86/141-Н/86-2021-2-414)

 В.А. Пискорская

Начальник отдела - лесничий
Мегионского территориального
отдела - лесничества

 И.М. Берсенев

Лист 5



Взам. инв. №	
Подпись и дата	
Инв. № подл.	

Изм.	К.уч.	Лист	№док	Подп.	Дата

0062.2021-02-2.1-ПМТ2

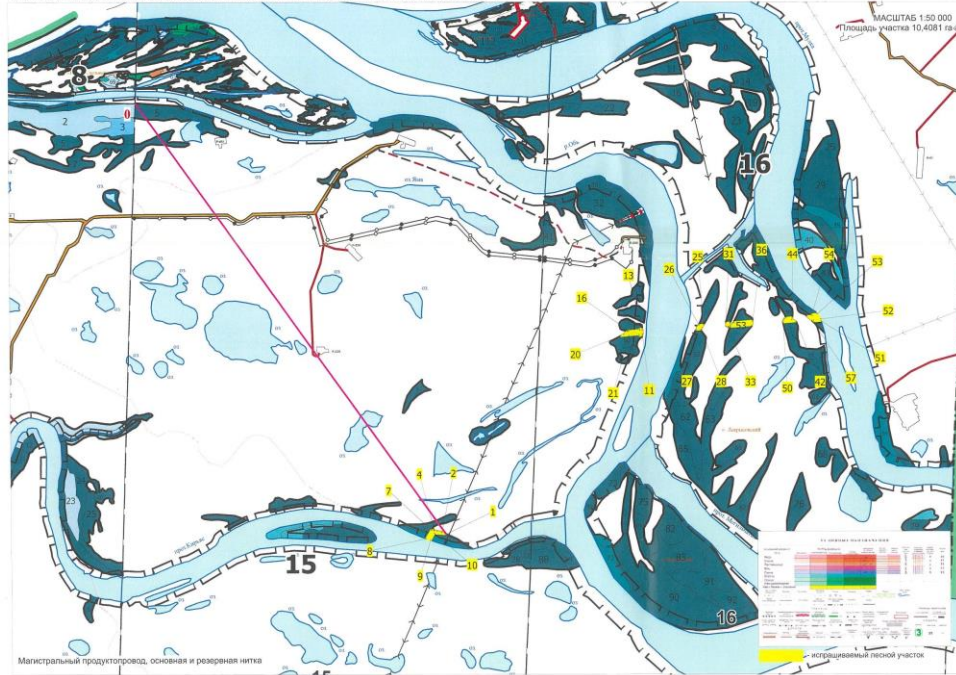
Лист
141

Ф. 23-16

Схема расположения и границы лесного участка
(по данным инструментальной съемки границ)

Приложение №1 к проектной документации лесного участка от _____ 20__ № _____

Ханты-Мансийский автономный округ - Югра, Нижнеуртовский район, Миконское лесничество, Куль-Еланское участковое лесничество, Полевое урочище.
Заказчик: компания АО «СибурТемелит» для
Объект: «Строительство магистрального продуктопровода «Нижнеуртовский ГПЗ - Южно-Балтыйский ГПЗ» на общей площади 36,1361 га.



Данные инструментальной съемки
Площадь участка 10,4091 га

№ п/п	Примечание	Площадь	Вид
1		13,50 24 07	13,50
2		13,50 24 07	13,50
3		13,50 24 07	13,50
4		13,50 24 07	13,50
5		13,50 24 07	13,50
6		13,50 24 07	13,50
7		13,50 24 07	13,50
8		13,50 24 07	13,50
9		13,50 24 07	13,50
10		13,50 24 07	13,50
11		13,50 24 07	13,50
12		13,50 24 07	13,50
13		13,50 24 07	13,50
14		13,50 24 07	13,50
15		13,50 24 07	13,50
16		13,50 24 07	13,50
17		13,50 24 07	13,50
18		13,50 24 07	13,50
19		13,50 24 07	13,50
20		13,50 24 07	13,50
21		13,50 24 07	13,50
22		13,50 24 07	13,50
23		13,50 24 07	13,50
24		13,50 24 07	13,50
25		13,50 24 07	13,50
26		13,50 24 07	13,50
27		13,50 24 07	13,50
28		13,50 24 07	13,50
29		13,50 24 07	13,50
30		13,50 24 07	13,50
31		13,50 24 07	13,50
32		13,50 24 07	13,50
33		13,50 24 07	13,50
34		13,50 24 07	13,50
35		13,50 24 07	13,50
36		13,50 24 07	13,50
37		13,50 24 07	13,50
38		13,50 24 07	13,50
39		13,50 24 07	13,50
40		13,50 24 07	13,50
41		13,50 24 07	13,50
42		13,50 24 07	13,50
43		13,50 24 07	13,50
44		13,50 24 07	13,50
45		13,50 24 07	13,50
46		13,50 24 07	13,50
47		13,50 24 07	13,50
48		13,50 24 07	13,50
49		13,50 24 07	13,50
50		13,50 24 07	13,50
51		13,50 24 07	13,50
52		13,50 24 07	13,50
53		13,50 24 07	13,50

Лича, проводившие обследование:
Специальный отдел - участковый лесничий
Миконского территориального
отдела - лесничий

Приложение
АО «СибурТемелит»
ИП: 50:08:0040301
№0141-086-2021-02-141

Начальник отдела - лесничий
Миконского территориального
отдела - лесничий

В.В. Зарякин
В.А. Петров
И.М. Березин

Лича

Инов. № подл.	Подпись и дата	Взам. инв. №

Изм.	К.уч.	Лист	№ док	Подп.	Дата

0062.2021-02-2.1-ПМТ2

Лист
142

Приложение № 1 к проектной документации лесного участка от "18" октября 2022

Каталог координат поворотных точек границ лесных участков

Номер характерной точки	X	У	Номер характерной точки	X	У	Номер характерной точки	X	У
Участок №1			50	939259.69	4384988.70	100	939265.23	4384993.33
1	939260.61	4384988.07	51	939253.75	4384982.90	101	939266.60	4384995.72
2	939277.35	4384976.92	52	939240.00	4384990.83	102	939266.03	4384996.08
3	939280.65	4384974.90	53	939235.74	4384993.15	103	939267.51	4384998.52
4	939278.17	4384968.57	54	939233.85	4384994.18	104	939261.05	4385001.96
5	939278.08	4384968.34	55	939230.83	4384998.42	105	939259.56	4384999.84
6	939259.60	4384979.2	56	939226.85	4385004.23	106	939257.51	4385001.14
7	939254.55	4384982.27	57	939221.48	4385009.05	107	939256.03	4384998.64
8	939143.93	4385030.89	58	939221.23	4385009.27	108	939254.78	4384995.88
9	939157.60	4385022.0	59	939214.70	4385014.67	109	939251.25	4384998.33
10	939154.33	4385016.14	60	939209.45	4385018.30	110	939232.22	4385010.55
11	939138.72	4385024.71	61	939202.70	4385023.86	111	939207.19	4385026.28
12	939164.40	4385046.0	62	939163.00	4385048.14	112	939168.50	4385030.39
13	939202.05	4385023.07	63	939143.02	4385059.09	113	939149.04	4385062.77
14	939209.16	4385017.21	64	939136.56	4385062.36	114	939124.12	4385076.49
15	939214.51	4385013.63	65	939130.07	4385066.29	115	939121.49	4385077.94
16	939215.61	4385012.70	66	939123.94	4385069.85	116	939109.53	4385084.51
17	939220.47	4385008.60	67	939121.31	4385071.38	117	939110.22	4385085.36
18	939226.09	4385003.66	68	939118.71	4385072.89	118	939127.54	4385106.90
19	939227.29	4385001.89	69	939117.46	4385073.61	119	939119.12	4385114.70
20	939230.19	4384997.65	70	939111.78	4385077.07	120	939087.74	4385143.73
21	939230.78	4384996.80	71	939109.37	4385077.51	Участок №2		
22	939231.76	4384995.40	72	939107.70	4385077.81	1	939609.66	4384984.28
23	939231.30	4384995.67	73	939104.60	4385078.36	2	939637.57	4384972.00
24	939166.70	4385033.63	74	939244.83	4384989.74	3	939621.45	4384935.31
25	939165.54	4385039.91	75	939244.98	4384988.76	4	939606.28	4384941.98
26	939164.80	4385043.87	76	939243.98	4384988.62	5	939606.03	4384950.41
27	939103.85	4385077.47	77	939243.83	4384989.66	6	939615.44	4384978.38
28	939107.26	4385076.90	78	939250.27	4384990.68	7	939539.28	4385169.17
29	939111.25	4385076.24	79	939251.16	4384990.49	8	939715.68	4385060.46
30	939117.28	4385072.52	80	939250.97	4384989.50	9	939714.18	4385051.34
31	939123.41	4385068.96	81	939249.96	4384989.69	10	939727.62	4385043.10
32	939125.52	4385067.73	82	939100.33	4385166.68	11	939716.00	4384998.20
33	939129.32	4385065.51	83	939205.32	4385109.07	12	939697.62	4385000.92
34	939136.60	4385061.11	84	939196.65	4385093.27	13	939675.38	4385004.79
35	939142.49	4385058.26	85	939198.35	4385092.30	14	939679.58	4385018.76
36	939144.65	4385057.02	86	939200.14	4385090.91	15	939678.07	4385023.74
37	939144.14	4385056.42	87	939201.40	4385089.51	16	939522.21	4385119.78
38	939142.18	4385054.09	88	939202.92	4385086.91	17	939519.36	4385124.70
39	939140.89	4385052.55	89	939203.73	4385084.12	18	939525.93	4385139.36
40	939109.15	4385073.91	90	939203.89	4385082.19	19	939527.05	4385141.86
41	939106.63	4385075.60	91	939203.77	4385080.46	20	940922.09	4387286.39
42	939107.71	4385082.22	92	939203.36	4385078.65	21	940910.68	4387241.30
43	939114.18	4385078.62	93	939202.58	4385076.74	22	940898.06	4387172.38
44	939120.06	4385075.36	94	939188.03	4385052.79	23	940853.16	4387102.42
45	939122.70	4385073.90	95	939287.44	4384992.20	24	940882.05	4387067.70
46	939145.29	4385061.39	96	939286.73	4384990.55	25	939951.34	4385044.10
47	939224.72	4385011.67	97	939282.68	4384977.96	26	939968.73	4385035.90
48	939235.31	4385004.99	98	939279.60	4384979.71	27	939959.47	4385016.26
49	939251.04	4384994.46	99	939263.09	4384990.49	28	939969.44	4385011.67

Лист 7
Иванов

Инва. № подл.	Взам. инв. №
Подпись и дата	

Изм.	К.уч.	Лист	№док	Подп.	Дата	0062.2021-02-2.1-ПМТ2	Лист
							143

Приложение В Проектная документация лесного участка (0,9106 га)

Проектная документация лесного участка

г. Нижневартовск

18.10.2022

Старший отдела – участковый лесничий Нижневартовского территориального отдела – лесничества, территориального отдела – лесничества Управления лесного хозяйства и особо охраняемых природных территорий Департамента недропользования и природных ресурсов Ханты-Мансийского автономного округа-Югры А.В. Шкилёв,
Представитель АО «СибурТюменьГаз», действующий на основании доверенности от 09.03.2021 №86/141-н/86-2021-2-414 - В.А. Пяскорская.

(ф.и.о., должности и наименование организаций лиц, проводивших обследование)

провели натурное техническое обследование лесного участка, выбранного на основании выписки из Государственного лесного реестра № 86/007/22/674 от 12.10.2022, выбранного для предоставления в аренду в целях (объект):

«Строительство магистрального продуктопровода «Нижневартовский ГПЗ – Южно-Балыкский ГПЗ».

При обследовании уточнены материалы лесоустройства (в связи с вступлением в силу материалов нового лесоустройства, утвержденных Приказом Департамента недропользования и природных ресурсов Ханты-Мансийского автономного округа – Югры от 24 декабря 2018 года № 62-нп «Об утверждении лесохозяйственного регламента Нижневартовского лесничества и признании утратившими силу некоторых приказов Департамента природных ресурсов и несырьевого сектора экономики Ханты-Мансийского автономного округа – Югры») и установлено:

1. Участок расположен в защитных лесах (нерестоохраняемые полосы лесов).

Нижневартовское лесничество, Нижневартовское участковое лесничество, Пойменное урочище, в квартале № 17 – защитные леса.

№ п/п	Участковое лесничество/ урочище (при наличии)	Номер лесного квартала	Целевое назначение лесов	Вид использования лесов	Кадастровый номер/ номер учетной записи в государственном лесном реестре	Площадь	
						га	кв.м
1	Нижневартовское / Пойменное	17	защитные	строительство, реконструкция, эксплуатация линейных объектов	86:04:0000001:36247/чзу1/86/05/007/2022-10/01064	0,9106	9106

Субъект Российской Федерации Ханты - Мансийский автономный округ – Югра
 Муниципальный район Нижневартовский

2. Лесистость муниципального района 51,8 %

3. Общая площадь участка 0,9106 га,
 в том числе:

Инов. № подл.	Подпись и дата	Взам. инв. №					Лист
							145
Изм.	К.уч.	Лист	№док	Подп.	Дата	0062.2021-02-2.1-ПМТ2	

Общая площадь - всего	Эксплуатационные леса (га)									
	лесные земли					нелесные земли				
	занятые лесными насаждениями	лесные культуры	лесные питомники, плантации	не занятые лесными насаждениями	Итого	дороги	просеки	болота	другие	Итого
1	2	3	4	5	6	7	8	9	10	11
Защитные леса										
0,9106	0,7541	-	-	-	0,7541	-	-	-	0,1565	0,1565
Всего										
0,9106	0,7541	-	-	-	0,7541	-	-	-	0,1565	0,1565

4. Сведения об особо защитных участках лесов (ОЗУ), особо охраняемых природных территориях (ООПТ), зонах с особыми условиями использования территорий на проектируемом лесном участке

№ п/п	Лесничество	Участковое лесничество/урочище (при наличии)	Лесной квартал	Лесотаксационный выдел	Назначение	Площадь (га)
1	2	3	4	5	6	7
-	-	-	-	-	-	-

5. Сведения об обременениях: обременений нет

6. Количественные и качественные характеристики проектируемого лесного участка

6.1 Характеристика лесного участка

Целевое назначение лесов	Лесничество	Участковое лесничество/урочище (при наличии)	Лесной квартал/Лесотаксационный выдел	Хозяйство/Преобладающая порода	Площадь(га)/запас древесины (куб.м)	В том числе по группам возраста древостоя (га/куб.м)				
						молодняки	средневозрастные	приспевающие	спелые и перестойные	
1	2	3	4	5	6	7	8	9	10	
сооружение магистрального трубопроводного транспорта										
Защитные	Нижневартовское	Нижневартовское лесничество, Пойменное	17	20	Лв/ИВ	0,7541	30	0,7541/30		
Защитные	Нижневартовское	Нижневартовское лесничество, Пойменное	17	23	--	0,1565	--	Трасса коммуникаций		
Всего по отводу:						0,9106	30	0,7541/30		

6.2. Средние таксационные показатели насаждений лесного участка

Целевое назначение лесов	Лесной квартал	Лесотаксационный выдел	Хозяйство, Преобладающая порода	Состав	Возраст	Бонитет	Полнота	Средний запас древесины (куб.м/га)			
								Молодняки	Средневозрастные	Приспевающие	Спелые и перестойные
1	2	3	4	5	6	7	8	9	10	11	12
Защитные	17	20	Лв/ИВ	10ИВ	25	3	0,6	-	40	-	-

6.3. Объекты лесной инфраструктуры

№ п/п	Лесничество	Участковое лесничество/урочище (при наличии)	Лесной квартал	Лесотаксационный выдел	Наименование объекта	Единица измерения	Объем
1	2	3	4	5	6	7	8
-	-	-	-	-	-	-	-

Инва. № подл.	Взам. инв. №
Подпись и дата	

Изм.	К.уч.	Лист	№ док	Подп.	Дата
------	-------	------	-------	-------	------

0062.2021-02-2.1-ПМТ2

Лист

146

6.4. Объекты лесного семеноводства

№ п/п	Лесничество	Участковое лесничество/урочище (при наличии)	Лесной квартал	Лесотаксационный выдел	Наименование объекта лесного семеноводства	Единица измерения	Объем
1	2	3	4	5	6	7	8
-	-	-	-	-	-	-	-

6.5. Объекты, не связанные с созданием лесной инфраструктуры

№ п/п	Лесничество	Участковое лесничество/урочище (при наличии)	Лесной квартал	Лесотаксационный выдел	Наименование объекта	Единица измерения	Объем
1	2	3	4	5	6	7	8
Магистральный продуктопровод, основная и резервная нитка, вольтрассовая двухцепная ВЛ 10кВ							
1	Нижневартовское	Нижневартовское лесничество, Пойменное	17	23	Трасса коммуникаций	га	0,1565

7. Участок пригоден для заявленных целей.
(пригоден или не пригоден)

8. Цели использования: всего **0,9106** га, в том числе:
вид использования лесов: строительство, реконструкция, эксплуатация линейных объектов, площадь **0,9106** га, из них:
защитные леса **0,9106** га,
эксплуатационные леса - га.

Под (объект):

**«Строительство магистрального продуктопровода
«Нижневартовский ГПЗ – Южно-Балыкский ГПЗ»».**
(цели использования)

9. При составлении проектной документации лесного участка сделаны следующие замечания и предложения (заключение территориального отдела – лесничества является обязательным пунктом): **замечаний нет.**

При проведении натурного обследования проектируемого лесного участка были выявлены следующие несоответствия с материалами лесоустройства: **несоответствий нет.**

Лица, проводившие обследование:

Старший отдела - участковый лесничий Нижневартовского территориального отдела - лесничества _____


(ф.и.о., подпись и печать) **А.В. Шкилёв**

Представитель

АО «СибурТюменьГаз»

доверенность от 09.03.2021 №86/141-н/86-2021-2-414.

В.А. Пяскорская

(ф.и.о., подпись и печать)

Согласовано:

Начальник отдела - лесничий Нижневартовского территориального отдела - лесничества _____


(ф.и.о., подпись и печать) **Е.Ю. Платонов**

Неотъемлемой частью является схема расположения и границы лесного участка

Исполнитель: А.С. Сухарев
ООО «Сибгеолес»
тел. 8-912-228-69-93; ipsuharevas@yandex.ru

Взам. инв. №	
Подпись и дата	
Инв. № подл.	

Изм.	К.уч.	Лист	№док	Подп.	Дата

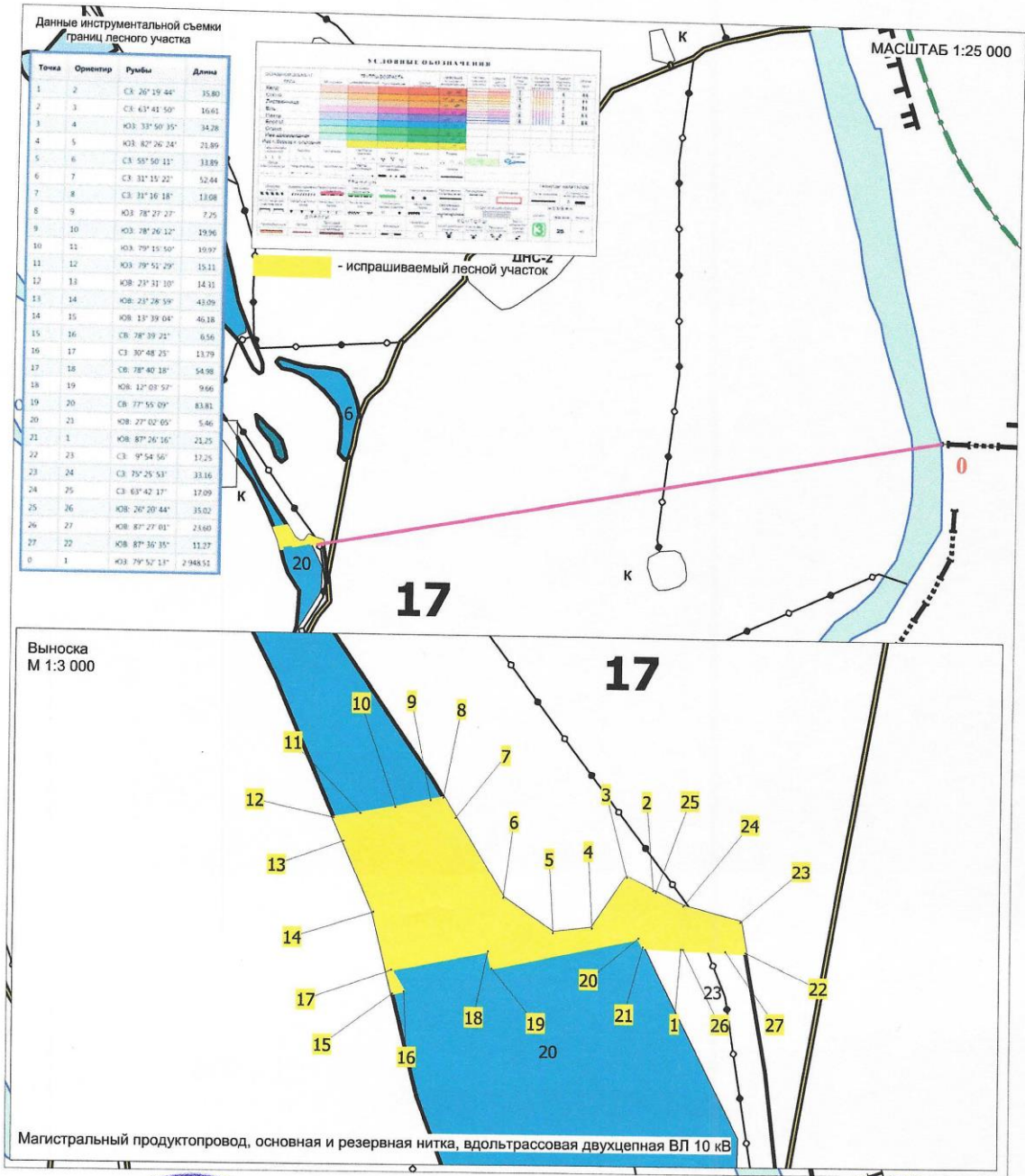
0062.2021-02-2.1-ПМТ2

Ф. 23-16

Схема расположения и границы лесного участка
(по данным инструментальной съемки границ)

Приложение №1 к проектной
документации лесного участка
от _____ 20__ № _____

Ханты-Мансийский автономный округ - Югра, Нижневартовский район,
Нижневартовское лесничество, Нижневартовское участковое лесничество, Пойменное урочище.
Землепользователь: АО «СибурТюменьГаз»
Объект: «Строительство магистрального продуктопровода «Нижневартовский ГПЗ – Южно-Балыкский ГПЗ»
на общей площади 0,9106 га.



Лица, проводившие обследование:

Старший отдела - участковый лесничий
Нижневартовского территориального
отдела - лесничества

А.В. Шкилева

территориальный
отдел -
лесничество
А.В. Шкилева

Представитель
АО «СибурТюменьГаз»,
(по доверенности от 09.03.2021
№ 86/141-н/85-2021-2-414)

В.А. Пясковская

Начальник отдела - лесничий
Нижневартовского территориального
отдела - лесничества

Е.Ю. Платонов

территориальный
отдел -
лесничество
Е.Ю. Платонов

Взам. инв. №	
Подпись и дата	
Инв. № подл.	

Изм.	К.уч.	Лист	№ док	Подп.	Дата	0062.2021-02-2.1-ПМТ2	Лист
							148

Приложение Г Выписки из государственного лесного реестра



Департамент
недропользования и природных ресурсов
Ханты-Мансийского
автономного округа – Югры
(Депнедра и природных ресурсов Югры)

ул. Студенческая, дом 2,
г. Ханты-Мансийск, Ханты-Мансийский
автономный округ – Югра
(Тюменская область), 628011
Телефон: (3467) 36-01-10 (3151)
Факс: (3467) 32-63-03
E-mail: deprirod@admhmao.ru

Кому: Сухареву А.С.

Куда: 620105, Россия, г. Екатеринбург
ул. Кольцевая д. 37, кв. 59
Тел. 8-912-228-69-93

e-mail: ipsuharevas@yandex.ru

« 13 » октябрь 2022 г.

№ 86/005/22/238

ВЫПИСКА

из государственного лесного реестра

Информация о защитных лесах, об их категориях, об эксплуатационных лесах, о резервных лесах: площадь лесов лесничеств и лесопарков субъекта Российской Федерации, расположенных на землях лесного фонда, на землях особо охраняемых природных территорий, а также землях иных категорий, на которых расположены леса, по видам целевого назначения лесов (защитные, эксплуатационные, резервные), по категориям защитных лесов и составу земель;

об особо защитных участках лесов, о зонах с особыми условиями использования территорий: площадь особо защитных участков лесов по их видам в пределах видов целевого назначения лесов и категорий защитных лесов с указанием перечня кварталов или выделов;

о количественных, качественных и экономических характеристиках лесов и лесных ресурсов: площадь лесов и запасы древесины в них по преобладающим породам лесных насаждений и группам возраста (по лесничеству, лесопарку, субъекту Российской Федерации, по видам целевого назначения).

Мегионское лесничество Куль-Еганское участковое лесничество Пойменное урочище.

Квартал 14

Выдел	Площадь, га	Состав	Ярусы	Виды	Элементы	Возраст	Высота	Диаметр	Класс	Группы	Бонит	Тип леса ТЛУ	Полнота	Запас сырораств. леса, дес. м3			Классы
														на	общих	в	

Взам. инв. №	
Подпись и дата	
Инв. № подл.	

Изм.	К.уч.	Лист	№док	Подп.	Дата

0062.2021-02-2.1-ПМТ2

Лист

149

			с	та	лес				во	па	ет		Су	Г	й на	т.ч.	арн		
			яр	ус	а				зр	во			мма	га	выде	по	ост		
			а	а				ас	зр				пло		л	сос	и		
								та	ас	та			шад			тав			
													ей			ляю			
													сечи			щи			
													и			м			
72	26,9138	5С2Е1К2Б	1	15	С	120	15	20	6	3	5	ДМХВ	0,6	13	350	175	1		
					Е	120	14	16				3032					70	1	
					К	190	16	32									35	1	
					Б	65	14	14									70	3	
класс пожар.опасности-4																			
73	33,2475	5К1Е4Б	1	16	К	190	16	32	5	3	5	ДМХВ	0,5	16	533	267			
					Е	120	15	16				3032					53		
					Б	75	15	16									213		
			класс пожар.опасности-4 вид искл: кедровые леса вне орохпромысловых зон																
78	6,9278	7Б2К1Е	Фонд выборочных рубок																
			1	16	Б	65	16	18	7	3	3	ЗММЯГ	0,6	10	69	48	3		
					К	190	16	32				3022					14	1	
					Е	120	16	18									7	1	
класс пожар.опасности-4																			
88	41,9786	4К2Е4Б+С	1	16	К	200	18	32	5	3	5	ДМХВ	0,5	16	672	269			
					Е	130	15	18				3032					134		
					Б	90	15	20									269		
					С	120													
класс пожар.опасности-4 вид искл: кедровые леса вне орохпромысловых зон																			
89	42,4246	10С	1	8	С	135	8	12	7	4	5Б	ОСКСФ	0,4	4	170	170	2		
												3041							
класс пожар.опасности-4 вид искл: участ.спел.леса с зап.на 1га 50 куб.м и менее																			
97	167,9503	3К2Е1С4Б	1	15	К	200	18	32	5	3	5	ДМХВ	0,5	14	2353	706			
					Е	130	15	18				3032					471		
					С	150	15	16									235		
					Б	75	13	14									941		
класс пожар.опасности-4 вид искл: кедровые леса вне орохпромысловых зон																			
120	115,5428	10С+Б	1	10	С	150	10	12	8	4	5А	ОСКСФ	0,5	7	809	809	2		
					Б	65						3041							
класс пожар.опасности-4																			
122	44,7335	5Б10С2К2Е+С	1	15	Б	65	14	18	7	4	4	ЗММЯГ	0,6	9	403	201	3		
					ОС	65	15	22				3022					40	3	
					К	190	17	32									81	1	
					Е	120	16	18									81	1	
		С	120																
класс пожар.опасности-4																			
124	3,3639	7Б2К1Е	1	15	Б	65	15	18	7	4	4	ЗММЯГ	0,6	9	31	22	3		
					К	190	16	32				3022					6	1	
					Е	120	16	18									3	1	
класс пожар.опасности-4																			

Взам. инв. №

Подпись и дата

Инв. № подл.

Лист

0062.2021-02-2.1-ПМТ2

150

Изм. К.уч. Лист №док Подп. Дата

ТОМ_6_0062.2021-02-2.1-ПМТ2_C_0_R.doc

Формат А4

Квартал 14 (выделы 72,73,88,89,97,120,122,124) Мегионского лесничества Куль-Еганского участкового лесничества Пойменное урочище относится к эксплуатационным лесам.

Квартал 14 (выдел 78) Мегионского лесничества Куль-Еганского участкового лесничества Пойменное урочище относится к нерестоохранным полосам леса.

Особо защитные участки лесов отсутствуют. Площадь зон с особыми условиями использования территорий в лесах отсутствует.

Квартал 15

Выдел	Площадь, га	Состав	Ярус	Высота уса	Элемент леса	Возраст	Высота	Диаметр	Класс зрелости	Группа зрелости	Бонитет	Тип леса ТЛУ	Полнота	Сумма площадей сечений	Запас сырья леса, дес. м3			Класс товарности
															на 1 га	общий на выдел	в т.ч. по составляющим	
19	10,2998	10ИВ	Фонд выборочных рубок															Класс пожар. опасности-5
			1	13	ИВ	45	13	14	9	4	4	П	0,6	7	72	72		
25	8,7068	10ИВ	Фонд выборочных рубок															класс пожар. опасности-5 озу: водоохранная зона
			1	9	ИВ	25	9	6	5	3	3	П	0,7	5	39	39		
31	27,5779	5Б2ОС2К1Е +С	Фонд выборочных рубок															класс пожар. опасности-5
			1	17	Б	75	17	16	8	4	4	П	0,7	12	331	166	2	
					ОС		18	22				3034				66	3	
					К	120	16	26								66	1	
					Е		16	14								33	1	
215	1,6992	10ИВ	Фонд выборочных рубок															класс пожар. опасности-5 озу: водоохранная зона
			1	13	ИВ	45	13	14	9	4	4	П	0,6	7	12	12		

Квартал 15 (выделы 19,25,31,215) Мегионского лесничества Куль-Еганского участкового лесничества Пойменное урочище относится к нерестоохранным полосам леса.

Особо защитные участки лесов относятся квартал 15 (выделы 25,215).

Площадь зон с особыми условиями использования территорий в лесах отсутствует.

Ивн. № подл.	Взам. инв. №
Подпись и дата	

Изм.	К.уч.	Лист	№ док	Подп.	Дата
------	-------	------	-------	-------	------

0062.2021-02-2.1-ПМТ2

Лист

151

Квартал 16

Выдел	Площадь, га	Состав	Ярус	Высота яруса	Элемент леса	Возраст	Высота	Диаметр	Класс возраста	Группа возраста	Бонитет	Тип леса ТЛУ	Полнота	Сумма площадей сечений	Запас сыродрост. леса, дес. м3			Класс товарности
															на 1 га	общий на выдел	в т.ч. по составляющим	
46	7,6081	10ИВ+ИВ	1	12	ИВ	45	12	12	9	4	4	П	0,9	9	68	68		
					ИВ	35												3034
класс пожар. опасности-5 озу: водоохранная зона																		
Фонд выборочных рубок																		
47	7,7779	10ИВ+ИВ	1	12	ИВ	45	12	12	9	4	4	П	1,0	10	78	78		
					ИВ	35												3034
класс пожар. опасности-5																		
49	5,5345	10ИВ	1	12	ИВ	45	12	14	9	4	4	П	0,5	5	28	28		
																		3034
класс пожар. опасности-5 вид искл: участ. спел. леса с зап. на 1га 50 куб.м и менее																		
Фонд выборочных рубок																		
50	11,5729	10ИВ	1	10	ИВ	35	10	8	7	4	4	П	1,0	8	93	93		
																		3034
класс пожар. опасности-5																		
Фонд выборочных рубок																		
52	32,2698	10ИВ+ИВ	1	13	ИВ	45	13	12	9	4	4	П	0,7	8	258	258		
					ИВ	35												3034
класс пожар. опасности-5																		
Фонд выборочных рубок																		
53	16,0663	10ИВ+ИВ	1	11	ИВ	40	11	8	8	4	4	П	0,8	6	96	96		
					ИВ	45												3034
класс пожар. опасности-5																		
54	12,7553	10ИВ+ИВ	1	10	ИВ	35	10	8	7	4	4	П	0,6	5	58	58		
					ИВ	45												3034
класс пожар. опасности-5 вид искл: участ. спел. леса с зап. на 1га 50 куб.м и менее																		
Фонд выборочных рубок																		
55	2,8647	10ИВ	1	10	ИВ	35	10	8	7	4	4	П	0,8	6	17	17		
																		3034
класс пожар. опасности-5																		
122	19,3645	10ИВ	1	12	ИВ	35	12	10	7	4	3	П	1,0	9	174	174		
																		3034
класс пожар. опасности-5 озу: водоохранная зона																		
129	5,3791	10ИВ	1	10	ИВ	35	10	8	7	4	4	П	1,0	8	43	43		
																		3034
класс пожар. опасности-5 озу: водоохранная зона																		
162	1,5154	10ИВ	1	12	ИВ	35	12	10	7	4	3	П	1,0	9	14	14		
																		3034
класс пожар. опасности-5																		

Инов. № подл.	Взам. инв. №
Подпись и дата	

Изм.	К.уч.	Лист	№док	Подп.	Дата
------	-------	------	------	-------	------

0062.2021-02-2.1-ПМТ2

Лист

152

5

Квартал 16 (выдел 46,47,49,50,53,54,55,122,129,162), Мегионского лесничества Куль-Еганского участкового лесничества Пойменного урочища относится к нерестоохранным полосам леса.

Особо защитные участки лесов на запрашиваемой территории имеются: в квартале 16 (выдел 46, 122, 129– водоохранная зона).

Площадь зон с особыми условиями использования территорий в лесах отсутствует

Начальник отдела – лесничий
Мегионского территориального
отдела - лесничества



И.М. Берсенев

Исполнитель: Мастер леса Михайская К.А.
тел.: 8 (34643) 37507 доб.133

Инов. № подл.	Подпись и дата	Взам. инв. №							Лист
									153
Изм.	К.уч.	Лист	№док	Подп.	Дата	0062.2021-02-2.1-ПМТ2			

Нижнеартовское уч.л-во ур.Пойменное Категория защитных лесов: нерестоохранные полосы лесов Квартал 17

№	Площадь	Состав	Подрост	по: Я	Вы:	Эле:	Воз:	Вы:	Ли:	Кл:	Гр:	Бо:	Тип	Поли:	Запас	сирост.	Кл:	Запас	на выделе, дес.М3				
1	2	3	4	5	6	7	8	9	10	11	12	13	14	15	16	17	18	19	20	21	22	23	24

20	6.5	фонд добровольно-выборочных рубок																					
		10ИВ	1	9	ИВ	25	9	6	5	3	3	П	0.6	4	26	26	3						
		класс пожарной опасности-5																					
23	8.6	ТРАССА КОММУНИКАЦИИ																					
		ширина 60.0 м., протяженность 2.0 км., заросшая																					
		класс пожарной опасности-5																					

Инов. № подл.	Взам. инв. №
Подпись и дата	

Изм.	К.уч.	Лист	№док	Подп.	Дата

0062.2021-02-2.1-ПМТ2

Лист
155

ПЕРЕЧЕНЬ ПРИНЯТЫХ СОКРАЩЕНИЙ

НВГПЗ	–	Нижневартовский газоперерабатывающий завод
БГПЗ	–	Белозерский газоперерабатывающий завод
ЮБ ГПЗ	–	Южно-Балыкский газоперерабатывающий завод
СТУ	–	Специальные технические условия
ВЛ	–	Воздушные линии электропередачи
ВОЛС	–	Волоконно-оптическая линия связи
ОБ ОПО	–	Обоснование безопасности опасного производственного объекта
ШФЛУ	–	Широкая фракция легких углеводородов
ОТР	–	Основные технические решения
ПД	–	Проектная документация
ППО	–	Проект полосы отвода
ГП	–	Городское поселение
ГО	–	Городской округ
ВЗиС	–	Временные здания и сооружения
ЕГРН	–	Единый государственный реестр недвижимости
ТП	–	Трансформаторная подстанция
ТУ	–	Технические условия
БКЭС	–	Блок-контейнер электрооборудования и связи
ПУЭ	–	Правила устройства электроустановок
ОКН	–	Объекты культурного наследия
ООПТ	–	Особоохраняемые природные территории
КУ	–	Крановый узел
КМНС	–	Коренные малочисленные народы Севера
ВРИ	–	Вид разрешенного использования земельного участка
ЗУ	–	Земельный участок

Инв. № подл.	Подпись и дата	Взам. инв. №							Лист
									156
			Изм.	К.уч.	Лист	Недок	Подп.	Дата	0062.2021-02-2.1-ПМТ2

ПЕРЕЧЕНЬ НОРМАТИВНОЙ ДОКУМЕНТАЦИИ

- Градостроительный кодекс Российской Федерации от 29.12.2004 № 190-ФЗ (ред.от 01.01.2019г.);
- Земельный кодекс Российской Федерации от 25.10.2001 № 136-ФЗ (ред. от 01.01.2019г.);
- Лесной кодекс Российской Федерации от 04.12.2006 № 200-ФЗ (ред. От 01.03.2022)
- СП 42.13330.2011. «СНиП 2.07.01-89* Градостроительство. Планировка и застройка городских и сельских поселений» (применение на обязательной основе);
- Федерального закона от 20.03.2011 года № 41-ФЗ «О внесении изменений в градостроительный кодекс РФ и отдельные законодательные акты РФ в части вопросов территориального планирования» (ред. от 26.07.2017г.);
- Техническое задание на разработку документации по планировке территории и проекта межевания территории объекта «Магистральный продуктопровод «Нижневартовский ГПЗ – Южно-Балыкский ГПЗ»;
- Технический отчет о выполненных инженерно-геодезических изысканиях по объекту: «Строительство магистрального продуктопровода "Нижневартовский ГПЗ - Южно-Балыкский ГПЗ"», выполненный в 2022 году ООО «ТюменьПромИзыскания» (Шифр 0062.2021-02-2.1-ИГДИ);
- Технический отчет о выполненных инженерно-геологических изысканиях по объекту: «Строительство магистрального продуктопровода "Нижневартовский ГПЗ - Южно-Балыкский ГПЗ"», выполненный в 2022 году ООО «ТюменьПромИзыскания» (Шифр 0062.2021-02-2.1-ИГИ);
- Технический отчет о выполненных инженерно-гидрометеорологических изысканиях по объекту: «Строительство магистрального продуктопровода "Нижневартовский ГПЗ - Южно-Балыкский ГПЗ"», выполненный в 2022 году ООО «ТюменьПромИзыскания» (Шифр 0062.2021-02-2.1-ИГМИ);
- Технический отчет о выполненных инженерно-экологических изысканиях по объекту: «Строительство магистрального продуктопровода "Нижневартовский ГПЗ - Южно-Балыкский ГПЗ"», выполненный в 2022 году ООО «ТюменьПромИзыскания» (Шифр 0062.2021-02-2.1-ИЭИ);
- Кадастровый план территории выданные филиалом ФГБУ «ФКП Росреестра» по Нижневартовскому району Ханты-Мансийского автономного округа – Югра, для следующих кадастровых кварталов (копии кадастровых планов территории в электронном виде представлены в качестве приложения к настоящим материалам по обоснованию проекта планировки территории):

- 86:04:0000000;
- 86:04:0000001;
- 86:11:0000000;
- 86:11:1001001.

- Документы территориального планирования Российской Федерации,

Инов. № подл.	Подпись и дата	Взам. инв. №					0062.2021-02-2.1-ПМТ2	Лист	
			Изм.	К.уч.	Лист	№ док	Подп.	Дата	157

Нижневартовского района, гп. Излучинск, г. Нижневартовск;

- Генеральный план муниципальных образований: Нижневартовский район, гп. Излучинск, го. Нижневартовск;
- Исходная разрешительная документация, полученная в ходе подготовки настоящего проекта межевания территории.
- Правила землепользования и застройки Нижневартовского района, гп. Излучинск, г.Нижневартовск;
- Письмо от Федерального агентства по делам национальностей (ФАДН России) от 04.03.2022г. №154-03-103;
- Письмо от Департамента недропользования и природных ресурсов Ханты-Мансийского автономного округа – Югры (Депнедра и природных ресурсов Югры) от 11.04.2022г № 12-Исх-9208;
- Письмо от Управления градостроительства, развития жилищно-коммунального комплекса и энергетики Администрации Нижневартовского района от 21.03.2022 № 08-02-434/2;
- Письмо от Департамента недропользования и природных ресурсов Ханты-Мансийского автономного округа – Югры (Депнедра и природных ресурсов Югры) от 01.03.2022г № 12-Исх-5176;
- Письмо от Министерства культуры Российской Федерации от 16.03.2022г №3511-12-02;
- Заключение Службы Государственной охраны объектов культурного наследия Ханты-Мансийского Автономного округа – Югры №22-1514 от 25.03.2022г;
- Заключение Службы Государственной охраны объектов культурного наследия Ханты-Мансийского Автономного округа – Югры №22-4131 от 08.08.2022г
- Письма об отсутствии(наличии) существующих красных линии в границах зоны планируемого размещения объекта;

Инов. № подл.	Подпись и дата	Взам. инв. №							Лист
									158
Изм.	К.уч.	Лист	№док	Подп.	Дата	0062.2021-02-2.1-ПМТ2			

СПИСОК ИСПОЛНИТЕЛЕЙ

Выполненный раздел	Отдел, должность, И.О. Фамилия	Подпись Дата

Согласовано (при необходимости)

[Должность]

(Подпись, дата)

[И.О. Фамилия]

И.О. Фамилия	Подпись и дата	Взам. инв. №							Лист
			0062.2021-02-2.1-ПМТ2						159
И.О. Фамилия	Подпись и дата	Взам. инв. №	Изм.	Кол.уч.	Лист	Недок	Подп.	Дата	

