



АДМИНИСТРАЦИЯ ГОРОДА НИЖНЕВАРТОВСКА
ДЕПАРТАМЕНТ
МУНИЦИПАЛЬНОЙ СОБСТВЕННОСТИ И ЗЕМЕЛЬНЫХ РЕСУРСОВ

П Р И К А З

М. В. ЗДМ

№ 2525/36-01-17

Об установлении публичного сервитута

Руководствуясь статьями 23, 39.37 - 39.50 Земельного кодекса Российской Федерации, Федеральным законом от 08.11.2007 №257-ФЗ «Об автомобильных дорогах и о дорожной деятельности в Российской Федерации и о внесении изменений в отдельные законодательные акты Российской Федерации», распоряжением администрации города от 14.04.2017 №527-р «Об утверждении Положения о департаменте муниципальной собственности и земельных ресурсов администрации города», на основании заявления заинтересованного лица

П Р И К А З Ы В А Ю:

1. Установить право ограниченного пользования (публичный сервитут) в интересах акционерного общества «Городские электрические сети», внесенному в Единый государственный реестр юридических лиц с государственным регистрационным номером 1028600957538, в целях размещения объекта: Освещение ул. Ханты-Мансийской от ул. Г.И. Пикмана до ул. 60 лет Октября, для организации электроснабжения населения на часть земельного участка площадью 1653 кв.м, входящей в состав земельного участка площадью 9569 кв.м с кадастровым номером 86:11:0501002:552, местоположение земельного участка: Ханты-Мансийский автономный округ-Югра, город Нижневартовск, улица Ханты-Мансийская в границах полосы отвода автомобильной дороги ул. Ханты-Мансийской, согласно приложению.

Акционерное общество «Городские электрические сети» после прекращения действия сервитута обязано привести земельный участок в состояние, пригодное для его использования в соответствии с разрешенным использованием.

2. Акционерному обществу «Городские электрические сети»:
- заключить с муниципальным бюджетным учреждением «Управление по дорожному хозяйству и благоустройству города Нижневартовска»

(Г.В. Котляров) соглашение об осуществлении публичного сервитута в отношении части земельного участка, указанного в пункте 1 настоящего приказа, в границах полосы отвода автомобильной дороги - ул. Ханты-Мансийской;

- обеспечить внесение правообладателю земельного участка платы за публичный сервитут, определенной в соответствии с действующим законодательством;

- приступить к осуществлению деятельности, для обеспечения которой установлен публичный сервитут, со дня заключения соглашения о его осуществлении.

3. Публичный сервитут устанавливается сроком на 11 месяцев.


4. Отделу землепользования управления земельными ресурсами департамента муниципальной собственности и земельных ресурсов администрации города (С.В. Рябцева) в течение пяти рабочих дней со дня принятия решения об установлении публичного сервитута:

- выдать настоящий приказ акционерному обществу «Городские электрические сети»;

- разместить настоящий приказ на официальном сайте органов местного самоуправления города Нижневартовска.

5. Контроль за выполнением приказа возложить на начальника отдела землепользования управления земельными ресурсами департамента муниципальной собственности и земельных ресурсов администрации города С.В. Рябцеву.

Директор департамента

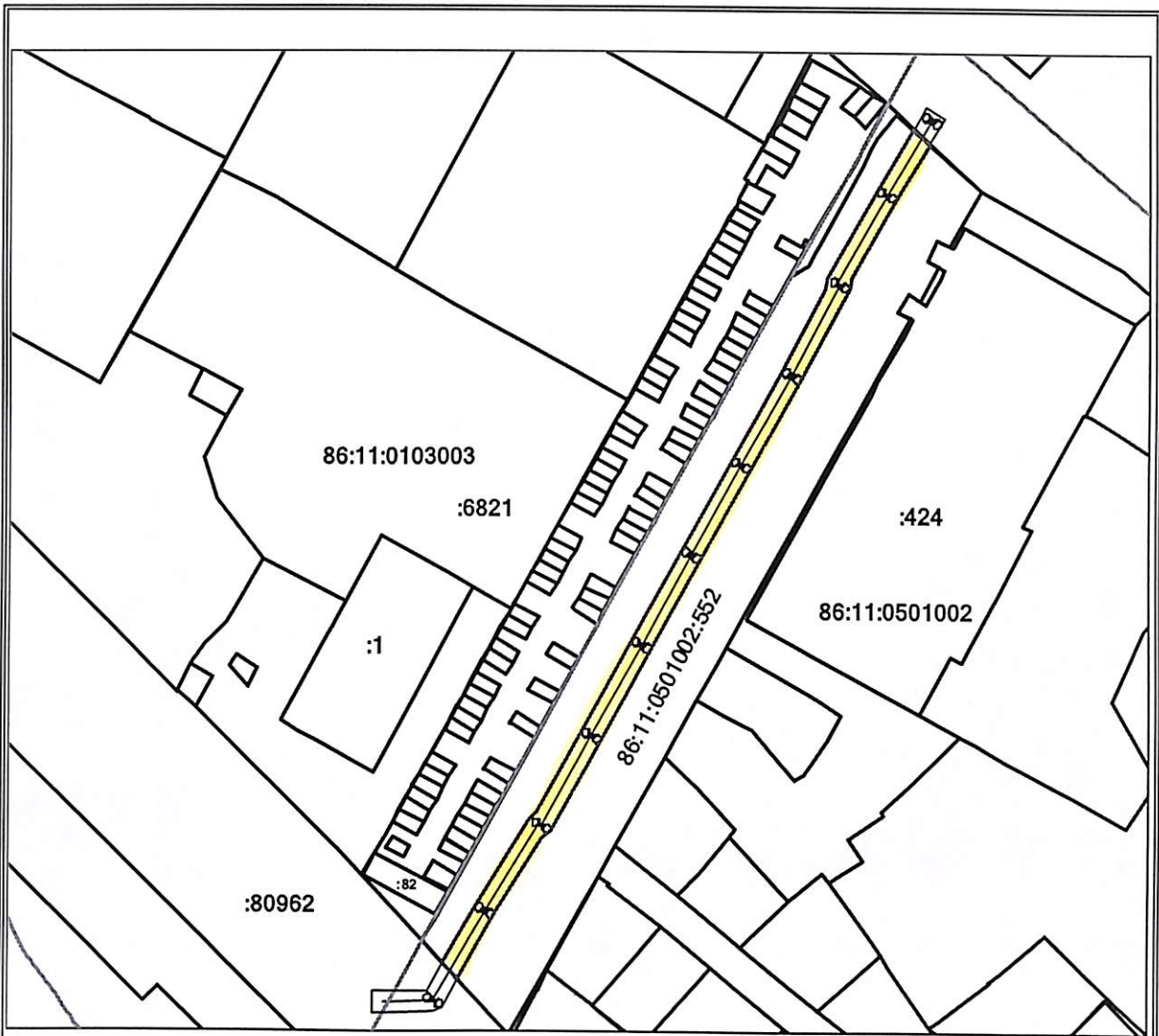


В.И. Ряска

Приложение ДНС 4-3Р
к проекту
от 26.12.2024
№ 252536-01-П

Схема границ сервитута на кадастровом плане территории


Площадь земельного участка <u>1653</u> м ²		
Обозначение характерных точек границ	Координаты, м	
	X	Y
1	2	3
1	946461,53	4421254,28
2	946478,52	4421264,09
3	946503,22	4421279,15
4	946505,22	4421281,41
5	946605,83	4421337,21
6	946631,47	4421351,61
7	946655,04	4421363,92
8	946658,17	4421364,43
9	946683,63	4421378,46
10	946700,88	4421388,74
11	946696,84	4421393,28
12	946680,61	4421383,64
13	946657,89	4421371,13
14	946654,83	4421370,59
15	946628,71	4421356,81
16	946499,73	4421285,21
17	946497,68	4421282,8
18	946475,43	4421269,23
19	946456,91	4421258,54
1	946461,53	4421254,28





Масштаб 1: 2000

Система координат: МСК86 Зона 4

Условные обозначения:







86:11:0501002:552

86:11:0103003

:6821

- границы образуемого земельного участка
- границы существующего земельного участка
- граница кадастрового квартала
- кадастровый номер земельного участка
- кадастровый номер кадастрового квартала
- надпись кадастрового номера земельного участка