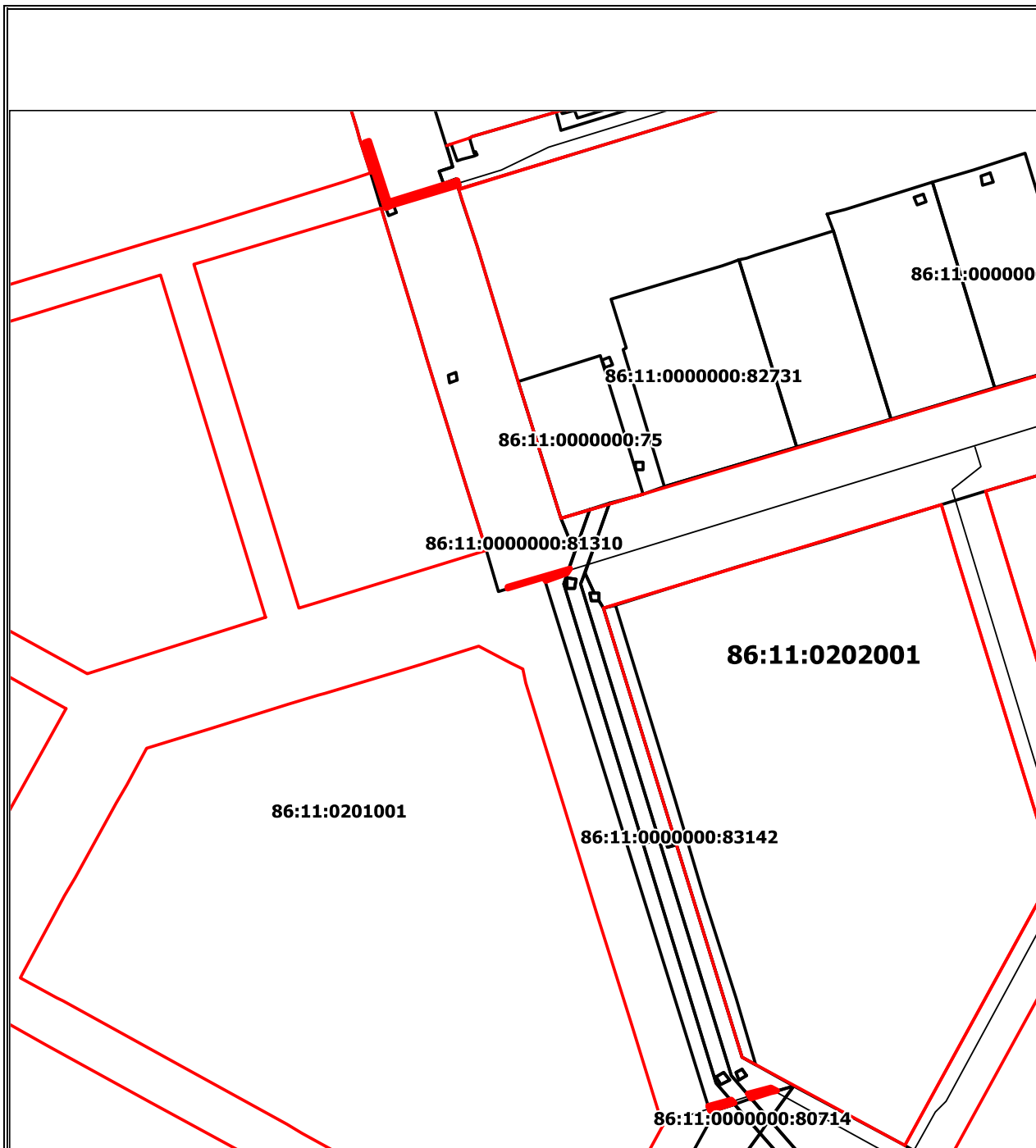


Приложение

Схема границ сервитута на кадастровом плане территории


Площадь земельного участка 792 м²		
Обозначение характерных точек границ	Координаты , м	
	X	Y
1	2	3
1	947865.53	4423386.04
2	947871.64	4423405.94
3	947868.34	4423408.82
4	947861.71	4423387.22
1	947865.53	4423386.04
0		
1	947876.14	4423420.61
2	947882.4	4423440.99
3	947879.3	4423446.59
4	947877.66	4423441.29
5	947878.07	4423440.54
6	947872.84	4423423.49
1	947876.14	4423420.61
0		
1	948671.07	4423167.41
2	948667.22	4423168.55
3	948650.19	4423111.92
4	948650.32	4423111.87
5	948648.06	4423104.94
6	948704.17	4423087.3
7	948705.64	4423091.0
8	948653.05	4423107.55
1	948671.07	4423167.41
0		
1	948334.19	4423265.24
2	948329.49	4423263.57
3	948323.63	4423244.46
4	948326.19	4423243.67
5	948325.75	4423242.21
6	948316.58	4423211.88
7	948317.72	4423211.5
1	948334.19	4423265.24





Масштаб 1: 5000

Система координат: МСК86_Зона_4

Условные
обозначения:







86:11:0202001
86:11:0000000:81310;

- границы части земельного участка
- границы существующих земельных участков
- красные линии
- надпись номера кадастрового квартала
- надписи кадастровых номеров земельных участков