



АДМИНИСТРАЦИЯ ГОРОДА НИЖНЕВАРТОВСКА
ДЕПАРТАМЕНТ
МУНИЦИПАЛЬНОЙ СОБСТВЕННОСТИ И ЗЕМЕЛЬНЫХ РЕСУРСОВ

П Р И К А З

19.04.2017

№ 1596/56-01-П

Об установлении публичного сервитута

Руководствуясь статьями 23, 39.37 - 39.50 Земельного кодекса Российской Федерации, Федеральным законом от 08.11.2007 №257-ФЗ «Об автомобильных дорогах и о дорожной деятельности в Российской Федерации и о внесении изменений в отдельные законодательные акты Российской Федерации», распоряжением администрации города от 14.04.2017 №527-р «Об утверждении Положения о департаменте муниципальной собственности и земельных ресурсов администрации города», на основании заявления заинтересованного лица

П Р И К А З Ы В А Ю:

1. Установить право ограниченного пользования (публичный сервитут) в интересах общества с ограниченной ответственностью «Нижневартковскгаз», внесенному в Единый государственный реестр юридических лиц с государственным регистрационным номером 1048600524103, для строительства объектов, предназначенных для транспортировки природного газа до 1,2 МПа включительно, для газоснабжения населения на часть земельного участка площадью 430 кв.м, входящей в состав земельного участка площадью 92 418 кв.м с кадастровым номером 86:11:0000000:83172, местоположение земельного участка: Ханты-Мансийский автономный округ - Югра, город Нижневартковск, улица Лопарева, в границах полосы отвода автомобильной дороги – улицы Рабочей (кадастровый номер 86:11:0000000:80376), согласно приложению.

Общество с ограниченной ответственностью «Нижневартковскгаз» после прекращения действия сервитута обязано привести земельный участок в состояние, пригодное для его использования в соответствии с разрешенным использованием.

2. Обществу с ограниченной ответственностью «Нижневартковскгаз»:
- заключить с муниципальным бюджетным учреждением «Управление по дорожному хозяйству и благоустройству города Нижневартковска»

(Г.В. Котляров) соглашение об осуществлении публичного сервитута в отношении части земельного участка, указанного в пункте 1 настоящего приказа, в границах полосы отвода автомобильной дороги – улицы Рабочей;

- обеспечить внесение правообладателю земельного участка платы за публичный сервитут, определенной в соответствии с действующим законодательством;

- приступить к осуществлению деятельности, для обеспечения которой установлен публичный сервитут, со дня заключения соглашения о его осуществлении.

3. Публичный сервитут устанавливается сроком на 11 месяцев.

4. Отделу землепользования управления земельными ресурсами департамента муниципальной собственности и земельных ресурсов администрации города (С.В. Рябцева) в течение пяти рабочих дней со дня принятия решения об установлении публичного сервитута:


- выдать настоящий приказ обществу с ограниченной ответственностью «Нижневартовскгаз»;

- разместить настоящий приказ на официальном сайте органов местного самоуправления города Нижневартовска;

- направить копию настоящего приказа в орган регистрации прав.

5. Контроль за выполнением приказа возложить на начальника отдела землепользования управления земельными ресурсами департамента муниципальной собственности и земельных ресурсов администрации города С.В. Рябцеву.

Директор департамента



В.И. Ряска





Схема границ сервитута на кадастровом плане территории

Площадь земельного участка <u>430</u> м ²		
Обозначение характерных точек границ	Координаты, м	
	X	Y
н1	946 252,15	4 421 988,63
н2	946 242,47	4 422 000,11
н3	946 223,81	4 421 971,85
н4	946 221,81	4 421 970,19
н5	946 228,47	4 421 962,41



Масштаб 1: 1000

Условные обозначения:

- | | | | |
|---|---|---------------------|--|
|  | - граница предполагаемых к использованию для размещения объектов земель на кадастровом плане территории | 86:11:0000000:83172 | надписи кадастрового номера земельного участка, поставленного на ГКУ |
|  | - граница земельного участка, включенная в ГКН | 86:11: 0501001 | Надпись номера кадастрового квартала |
|  | - граница объектов капитального строительства | МСК86_Зона_4 | система координат |
|  | - граница кадастрового квартала | | |