

АКТ
обследования земельного участка

"24" апреля 2024 г.

№213

Время обследования "14" час "20" мин.

Место составления акта: г. Нижневартовск

Мной, начальником отдела земельного контроля управления земельными ресурсами
департамента муниципальной собственности и земельных ресурсов администрации города,
Ноговициным Олегом Станиславовичем

(должность, наименование юридического лица, Ф.И.О. законного представителя юридического лица, Ф.И.О. физического лица)

в присутствии: Ушакова Константина Владимировича, начальника оперативного отдела
департамента жилищно-коммунального хозяйства администрации города; Лизунова Константина
Юрьевича, ведущего инженера оперативного отдела департамента жилищно-коммунального хозяйства
администрации города.

Проведено обследование территории по адресу: г. Нижневартовск, ул. Осенняя в старой части
города.

Общая площадь обследования составляет: 70 322 кв.м.

Лица, использующие земельный участок: МБУ "Управление по дорожному хозяйству и
благоустройству города Нижневартовска" ИНН/ОГРН 8603227648/1178617005489

(наименование юридического лица, руководитель, ИНН, юридический адрес, банковские реквизиты, телефоны; Ф.И.О. должностного лица или
гражданина, ИНН, паспортные данные, адрес места жительства, телефон)

Осмотр земельного участка проведен в рамках в рамках контроля за использованием
муниципального имущества и земельных участков.

Обследование проводилось в отношении территории ориентировочной площадью 5 587
кв.м являющейся частью земельного участка площадью 70 322 с кадастровым номером
86:11:0000000:80987 (улица Осенняя), расположенной по адресу: г. Нижневартовск,
старая часть города. Вид разрешенного использования – общее пользование территории.
Территориальная зона – зона улично-дорожной сети (ТЗ505). Земельный участок площадью 70 322
с кадастровым номером 86:11:0000000:80987 предоставлен на праве постоянного (бессрочного)
пользования МБУ "Управление по дорожному хозяйству и благоустройству города
Нижневартовска".

В ходе натурного осмотра выявлено, что на части земельного с кадастровым номером
86:11:0000000:80987 размещены 40 (сорок) движимых металлических сооружений – контейнеров,
а также гаражей, используемых неустановленным кругом лиц. Права на использование под
размещение указанных движимых объектов отсутствуют.

Таким образом территория ориентировочной площадью 5 587 кв.м являющейся частью
земельного участка площадью 70 322 с кадастровым номером 86:11:0000000:80987 (улица
Осенняя) используется неустановленным кругом лиц самовольно.

**Объяснения лица (физического, представителя юридического, индивидуального
предпринимателя или его представителя) по результатам проведенного обследования:**

От участников обследования поступили (не поступили) заявления: не поступили.


Приложение: фототаблица, схема с ПК МГИС г. Нижневартовска.

(содержание заявления)

В ходе обследования производились: фотосъемка.

(обмер участка, фото, видеосъемка и т. п.)

Начальник
отдела земельного контроля



О.С. Ноговицин
(подпись)

К.В. Ушаков
(подпись)


К.Ю. Лизунов
(подпись)

ФОТОТАБЛИЦА



Приложение к акту обследования земельного участка
от "24" апреля 2024 г. №213

(Ф.И.О. должностного лица, наименование юридического лица, Ф.И.О. гражданина)





Тюменская область, ХМАО-Югра, г. Нижневартовск, ул. Осенняя в старой части города.
(адрес земельного участка)




Handwritten signature





D. Gray




12 Aug 1





Henry



Gray





Orley



[Handwritten signature]
(подпись)

[Handwritten signature]
(подпись)


[Handwritten signature]
(подпись)

О.С. Ноговицин
(Ф.И.О.)

К.В. Ушаков
(Ф.И.О.)

К.Ю. Лизунов
(Ф.И.О.)

Схема
из программного комплекса МГИС г. Нижневартовска



Схему подготовил:
начальник отдела земельного контроля
управления земельными ресурсами
ДМС и ЗР администрации горбата
Ноговицин О.С.