


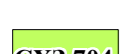




Схема границ зон с особыми условиями использования территории



Условные обозначения:

-  границы территории, очищаемые от мусора и других горючих материалов
-  Зона перспективной общественно-деловой застройки
-  границы земель общего пользования (проезды)
-  зона дачного хозяйства и садоводства
-  границы вновь образованных земельных участков
-  границы земельных участков информация о которых содержится в ЕГРН

9 м ширина проезда
 :5916 надпись кадастрового номера земельного участка
 86:11:0202001 надпись кадастрового квартала
 :3Y1 надпись вновь образованного земельного участка

Проект межевания территории дачного некоммерческого товарищества "Монастырский двор" города Нижневартовска					
Изм.	Кол.уч.	Лист	№ док.	Подпись	Дата
Разработал	Григоренко Е.В.				
Проверил	Григоренко А.М.				
Материалы по обоснованию				Стадия	Лист
				1	1
				Листов	
				2	
М 1: 2000					
ООО "Городской кадастр"					