

Проект постановления администрации города

О предоставлении разрешения на отклонение от предельных параметров разрешенного строительства, реконструкции объекта капитального строительства, расположенного на земельном участке с кадастровым номером 86:11:0301008:1440

В соответствии с Градостроительным кодексом Российской Федерации, Федеральным законом от 06.10.2003 №131-ФЗ "Об общих принципах организации местного самоуправления в Российской Федерации", Правилами землепользования и застройки на территории города Нижневартовска, утвержденными постановлением администрации города от 22.07.2022 №493, на основании заключения о результатах общественных обсуждений по проектам постановлений администрации города о предоставлении разрешения на отклонение от предельных параметров разрешенного строительства, реконструкции объекта капитального строительства от **.**.2024, рекомендаций комиссии по градостроительному зонированию (комиссии по подготовке проекта Правил землепользования и застройки) территории города Нижневартовска от **.**.2024:

1. Предоставить акционерному обществу "Нефтебурсервисинвест" разрешение на отклонение от предельных параметров разрешенного строительства, реконструкции объекта капитального строительства, расположенного на земельном участке с кадастровым номером 86:11:0301008:1440 по адресу: город Нижневартовск, западный промышленный узел города, панель №8, в части изменения минимального отступа застройки с трех метров до нуля метров от северной и южной границ земельного участка согласно приложению.

2. Муниципальному казенному учреждению "Управление материально-технического обеспечения деятельности органов местного самоуправления города Нижневартовска" (О.Е. Колган) обеспечить размещение постановления на официальном сайте органов местного самоуправления города Нижневартовска.

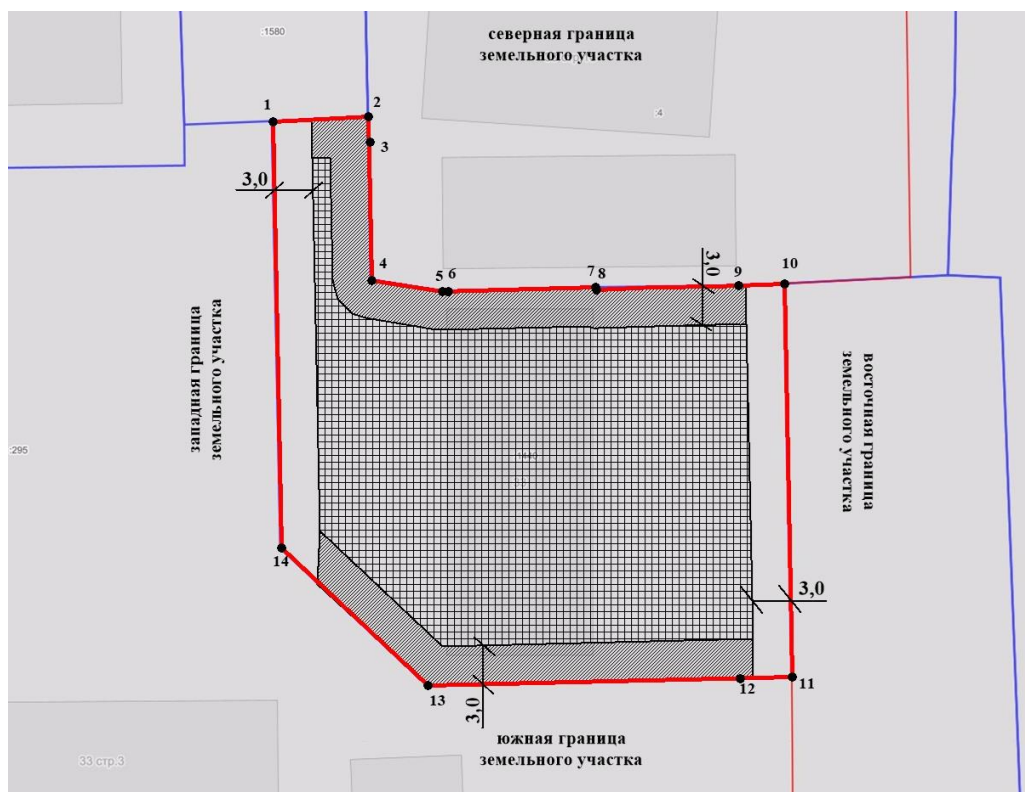
3. Департаменту общественных коммуникаций и молодежной политики администрации города (В.А. Мыльников) обеспечить опубликование постановления.

4. Контроль за выполнением постановления возложить на заместителя главы города, директора департамента строительства администрации города В.П. Ситникова.






Глава города

Д.А. Кощенко

**Отклонение
 от предельных параметров разрешенного строительства,
 реконструкции объекта капитального строительства,
 расположенного на земельном участке
 с кадастровым номером 86:11:0301008:1440**



Условные обозначения:

-  - граница земельного участка
-  - отступ от границы земельного участка по градостроительному плану земельного участка №РФ-86-3-05-0-00-2023-5934
-  - зона разрешенного отклонения от предельных параметров разрешенного строительства, реконструкции объекта капитального строительства
-  - зона допустимого размещения зданий, сооружений, строений
-  - точки границ земельного участка