

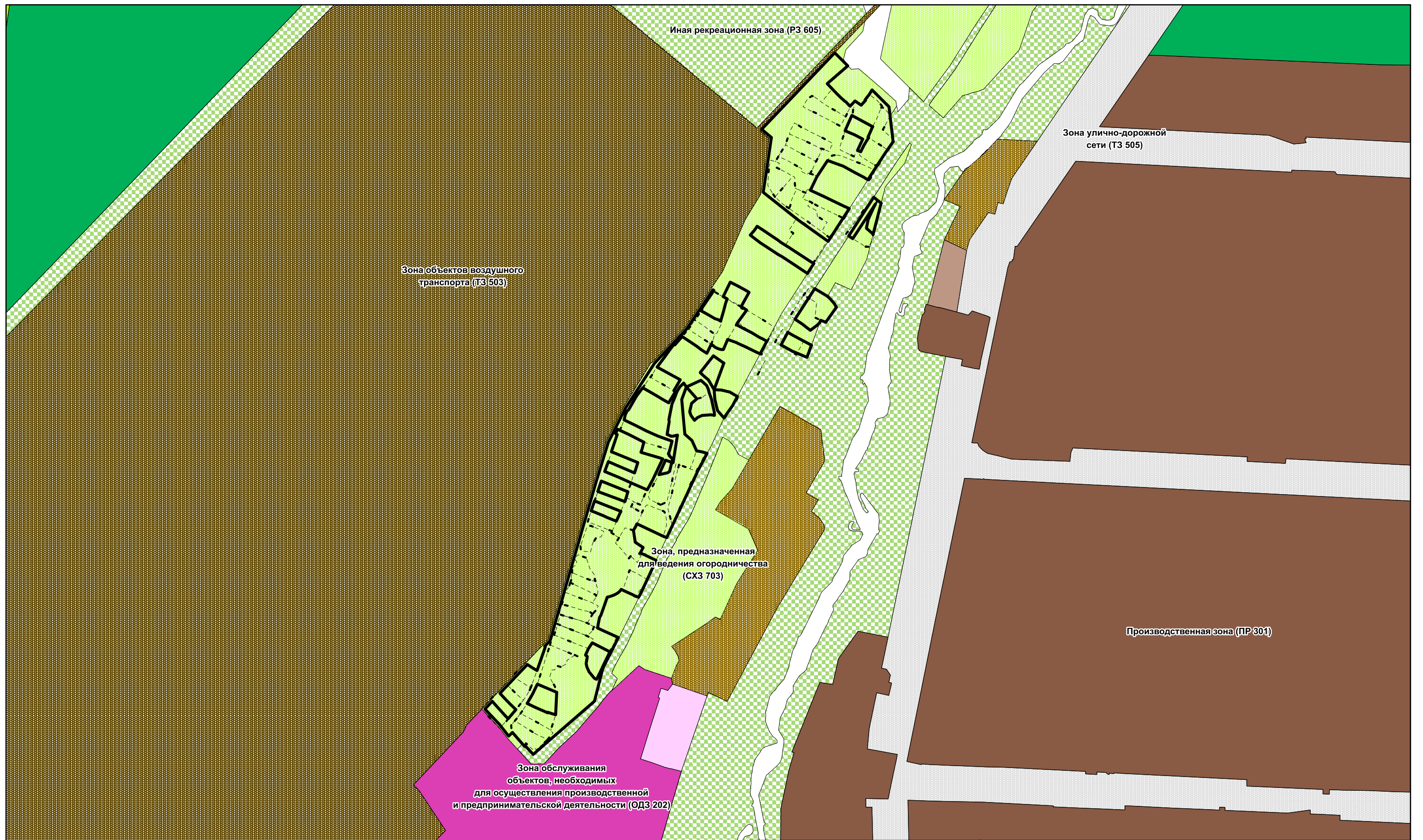


Проект межевания территории садово-огороднического некоммерческого товарищества «Авиатор», в части земельного участка с кадастровым номером 86:11:0801001:1134.

Материалы по обоснованию проекта межевания территории

Директор

_____ Журавский Г.Ю.

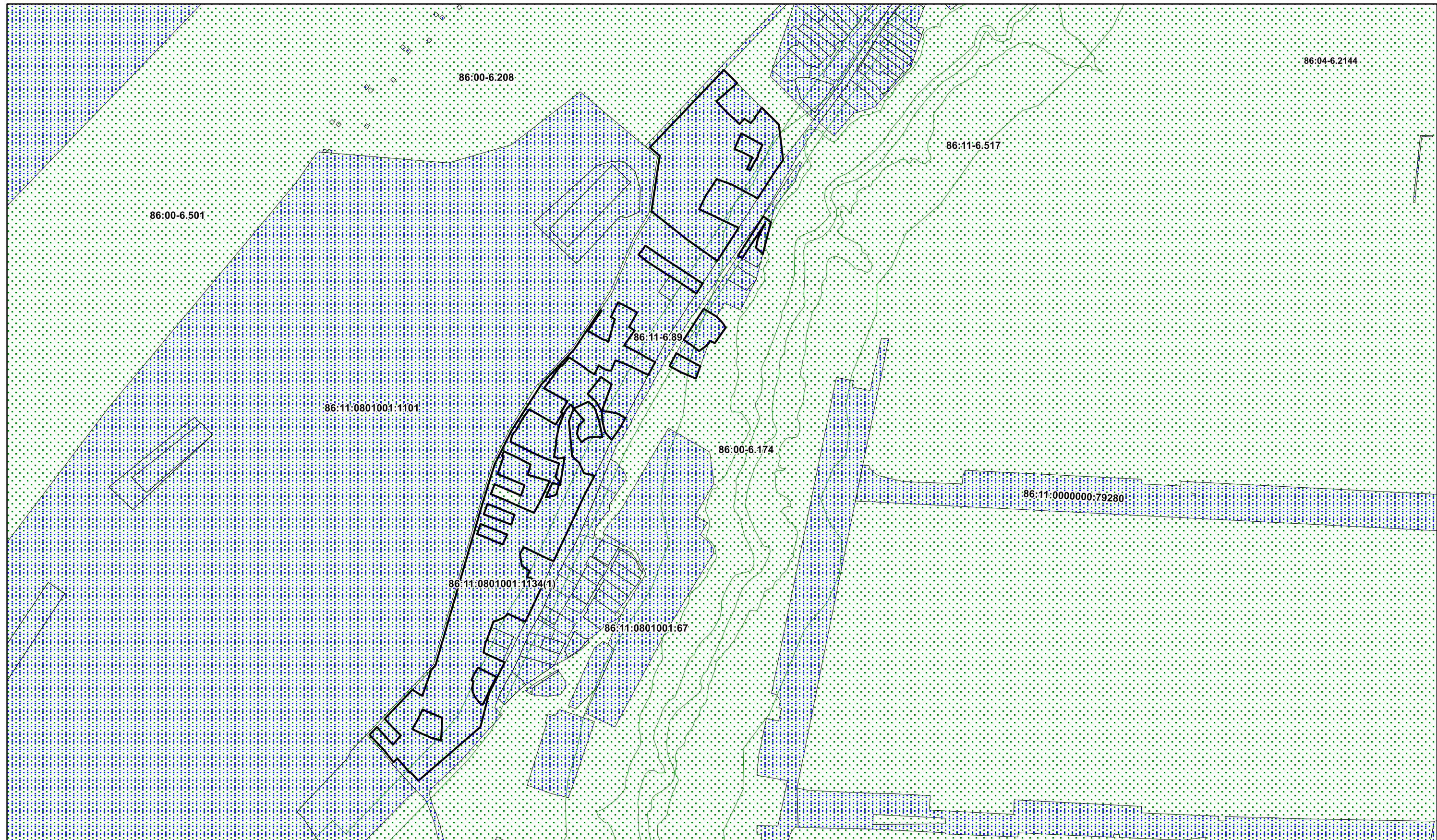


Условные обозначения

Территориальные зоны

- Зона, предназначенная для ведения садоводства (СХЗ 704)
- Зона лесов (РЗ 602)
- Иная рекреационная зона (РЗ 605)
- Граница проектируемой территории




				Проект межевания территории садово-огороднического некоммерческого товарищества «Авиатор», в части земельного участка с кадастровым номером 86:11:0801001:1134			
Изм.	Лист	Подпись	Дата	Карта (фрагмент карты) планировочной структуры территории 1:5000	Стадия	Лист	Листов
Разработал	Дронов Д.А.				П	1	1
Проверил	Журавский Г.Ю.						
				Проект межевания территории	ООО КЦ "Геометрика"		




86:04-6.2144

Условные обозначения

Территориальные зоны

-  Земельные участки поставленные на ГКУ
-  Зоны с особыми условиями использования территории
-  Граница кадастрового квартала

 Граница проектируемой территории

86:11-6:82 Номер зоны с особыми условиями использования территории

86:11:0801001 Номер кадастрового квартала

				Проект межевания территории садово-огороднического некоммерческого товарищества «Авиатор», в части земельного участка с кадастровым номером 86:11:0801001:1134			
Изм.	Лист	Подпись	Дата	Проект межевания территории М 1:5000	Стадия П	Лист 1	Листов 1
Разработал	Дронов Д.А.			Чертеж границ зон с особыми условиями использования территории	ООО КЦ "Геометрика"		
Проверил	Журавский Г.Ю.						