

Акт осмотра выявленного объекта № 3

г. Нижневартовск

"19" ноября 2024 года время: 12 ч.10 мин.

Настоящий акт составлен:

Специалистом-экспертом отдела муниципального земельного и дорожного контроля управления муниципального контроля администрации города С.В. Макушкиным
(указывается наименование органа, Ф И О, должность лица, составившего акт)

о том, что на земельном участке (территории):

На территории земельного участка в кадастровом квартале 86:11:0801001, граничащем с земельным участком с кадастровым номером 86:11:0801001:304, государственная собственность на который не разграничена (далее – земельный участок)
(указывается адрес объекта либо привязка к ближайшим объектам капитального строительства, земельным участкам, имеющим адресную привязку)


в ходе осмотра установлено:

В соответствии с постановлением администрации города Нижневартовска от 08.06.2023 №453 «Об утверждении Положения о порядке выявления, демонтажа, перемещения и хранения самовольно размещенных движимых (временных) объектов на территории города Нижневартовска» при осмотре земельного участка установлено, размещение движимых объектов (металлических гаражей). Осмотр производился в дневное время суток. Осуществлялась фотосъемка.
(перечень осматриваемых территорий и помещений (отсеков), а также вид, количество и иные идентификационные признаки объектов)

Приложение: выкопировка из программного обеспечения «Государственная информационная система обеспечения градостроительной деятельности Ханты -Мансийского автономного округа – Югры» на 1 л., фототаблица на 12 л.

Подпись лица, составившего акт:

Макушкин Станислав Викторович
- специалист-эксперт отдела муниципального
земельного и дорожного контроля управления
муниципального контроля
администрации города Нижневартовска
(фамилия, имя, отчество, должность)

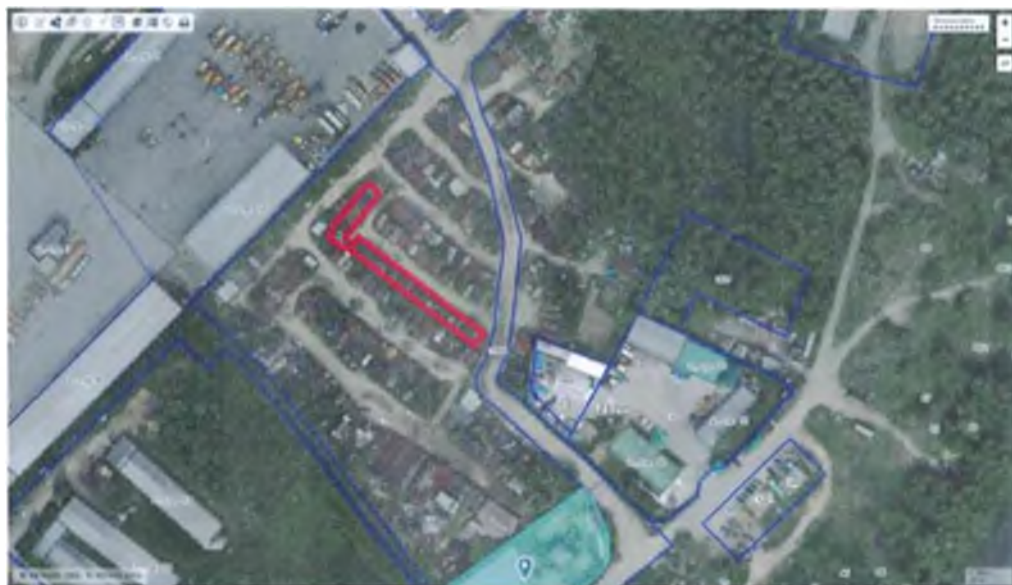
 19.11.2024
(подпись) (дата)

Подписи иных лиц, органов и организаций, присутствующих при осмотре объекта:

(подпись, наименование органа или организации, Ф И О)

(подпись, наименование органа или организации, Ф И О)


**Выкопировка из
программного обеспечения «Государственная информационная система обеспечения
градостроительной деятельности Ханты -Мансийского автономного округа – Югры»**



 Земельный участок с кадастровым номером 86:11 0801001:304

 Металлические гаражи

Макушкин Станислав Викторович
- специалист-эксперт отдела муниципального
земельного и дорожного контроля управления
муниципального контроля
администрации города Нижневартовска
(фамилия, имя, отчество, должность)


(подпись)

19 11 2024
(дата)

ФОТОТАБЛИЦА
от 19.11.2024 года
Земельный участок в кадастровом квартале 86:11:0801001


























Макушкин Станислав Викторович
- специалист-эксперт отдела муниципального
земельного и дорожного контроля управления
муниципального контроля
администрации города Нижневартовска
(фамилия, имя, отчество, должность)



(подпись)

19 11 2024
(дата)

Акт осмотра выявленного объекта № 4

г. Нижневартовск

"19" ноября 2024 года время: 11 ч.50 мин.

Настоящий акт составлен:

Специалистом-экспертом отдела муниципального земельного и дорожного контроля управления муниципального контроля администрации города С.В. Макушкиным
(указывается наименование органа, Ф.И.О., должность лица, составившего акт)

о том, что на земельном участке (территории):

На территории земельного участка в кадастровом квартале 86:11:0801001, граничащем с земельным участком с кадастровым номером 86:11:0801001:304, государственная собственность на который не разграничена (далее – земельный участок)
(указывается адрес объекта либо привязка к близлежащим объектам капитального строительства, земельным участкам, имеющим адресную привязку)

в ходе осмотра установлено:

В соответствии с постановлением администрации города Нижневартовска от 08.06.2023 №453 «Об утверждении Положения о порядке выявления, демонтажа, перемещения и хранения самовольно размещенных движимых (временных) объектов на территории города Нижневартовска» при осмотре земельного участка установлено, размещение движимых объектов (металлических гаражей). Осмотр производился в дневное время суток. Осуществлялась фотосъемка.

(перечень осматриваемых территорий и помещений (отсеков), а также вид, количество и иные идентификационные признаки объектов)

Приложение: выкопировка из программного обеспечения «Государственная информационная система обеспечения градостроительной деятельности Ханты -Мансийского автономного округа – Югры» на 1 л., фототаблица на 3 л.

Подпись лица, составившего акт:

Макушкин Станислав Викторович
- специалист-эксперт отдела муниципального
земельного и дорожного контроля управления
муниципального контроля
администрации города Нижневартовска

(фамилия, имя, отчество, должность)

(подпись)

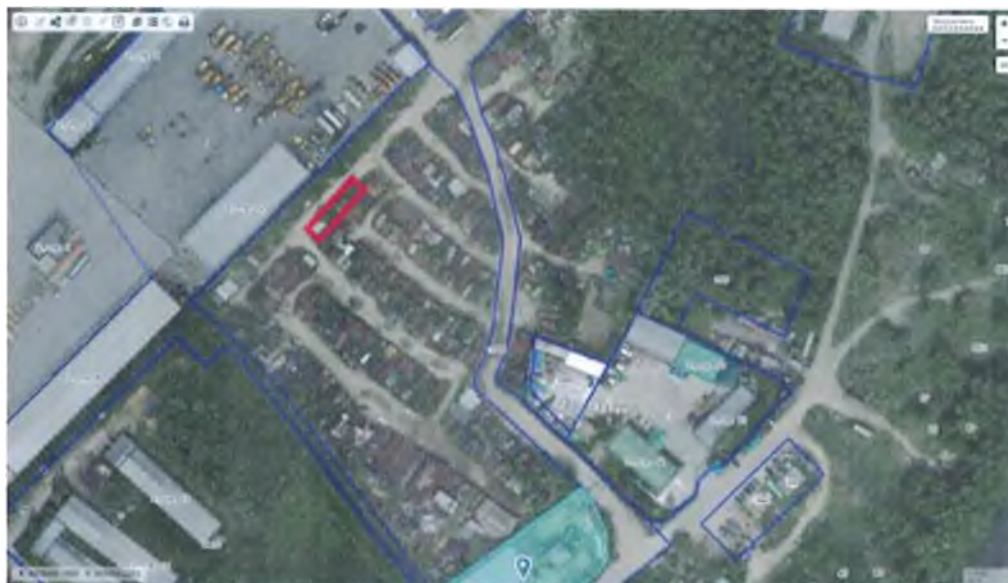
(дата)

Подписи иных лиц, органов и организаций, присутствующих при осмотре объекта:

(подпись, наименование органа или организации, Ф.И.О.)

(подпись, наименование органа или организации, Ф.И.О.)

**Выкопировка из
программного обеспечения «Государственная информационная система обеспечения
градостроительной деятельности Ханты -Мансийского автономного округа – Югры»**



- Земельный участок с кадастровым номером 86:11:0801001:304
- Металлические гаражи

Макушкин Станислав Викторович
- специалист-эксперт отдела муниципального
земельного и дорожного контроля управления
муниципального контроля
администрации города Нижневартовска
(фамилия, имя, отчество, должность)

(подпись)

19.11.2024

(дата)


ФОТОТАБЛИЦА
от 19.11.2024 года
Земельный участок в кадастровом квартале 86:11:0801001







Макушкин Станислав Викторович
- специалист-эксперт отдела муниципального
земельного и дорожного контроля управления
муниципального контроля
администрации города Нижневартовска
(фамилия, имя, отчество, должность)


(подпись)

19 11 2020
(дата)

Акт осмотра выявленного объекта № 5

г. Нижневартовск

"19" ноября 2024 года время: 11 ч.40 мин.

Настоящий акт составлен:

Специалистом-экспертом отдела муниципального земельного и дорожного контроля управления муниципального контроля администрации города С.В. Макушкиным
(указывается наименование органа, Ф.И.О., должность лица, составившего акт)

о том, что на земельном участке (территории):

На территории земельного участка в кадастровом квартале 86:11:0801001, граничащем с земельным участком с кадастровым номером 86:11:0801001:304, государственная собственность на который не разграничена (далее – земельный участок)

(указывается адрес объекта либо привязка к ближайшим объектам капитального строительства, земельным участкам, имеющим адресную привязку)

в ходе осмотра установлено:

В соответствии с постановлением администрации города Нижневартовска от 08.06.2023 №453 «Об утверждении Положения о порядке выявления, демонтажа, перемещения и хранения самовольно размещенных движимых (временных) объектов на территории города Нижневартовска» при осмотре земельного участка установлено, размещение движимых объектов (металлических гаражей). Осмотр производился в дневное время суток. Осуществлялась фотосъемка.


(перечень осматриваемых территорий и помещений (отсеков), а также вид, количество и иные идентификационные признаки объектов)

Приложение: выкопировка из программного обеспечения «Государственная информационная система обеспечения градостроительной деятельности Ханты -Мансийского автономного округа – Югры» на 1 л., фототаблица на 6 л.

Подпись лица, составившего акт:

Макушкин Станислав Викторович
- специалист-эксперт отдела муниципального
земельного и дорожного контроля управления
муниципального контроля
администрации города Нижневартовска

(фамилия, имя, отчество, должность)



(подпись)

19.11.2024

(дата)

Подписи иных лиц, органов и организаций, присутствующих при осмотре объекта:

(подпись, наименование органа или организации, Ф.И.О.)

(подпись, наименование органа или организации, Ф.И.О.)

**Выкопировка из
программного обеспечения «Государственная информационная система обеспечения
градостроительной деятельности Ханты -Мансийского автономного округа – Югры»**



- Земельный участок с кадастровым номером 86:11:0801001:304
- Металлические гаражи

Макушкин Станислав Викторович
- специалист-эксперт отдела муниципального
земельного и дорожного контроля управления
муниципального контроля
администрации города Нижневартовска
(фамилия, имя, отчество, должность)

A handwritten signature in blue ink, consisting of a stylized cursive script.

(подпись)

19.11.2024

(дата)

ФОТОТАБЛИЦА
от 19.11.2024 года
Земельный участок в кадастровом квартале 86:11:0801001













Макушкин Станислав Викторович
- специалист-эксперт отдела муниципального
земельного и дорожного контроля управления
муниципального контроля
администрации города Нижневартовска
(фамилия, имя, отчество, должность)


(подпись)

19 / 11 / 2026
(дата)

Акт осмотра выявленного объекта № 6

г. Нижневартовск

"19" ноября 2024 года время: 11 ч.30 мин.

Настоящий акт составлен:

Специалистом-экспертом отдела муниципального земельного и дорожного контроля управления муниципального контроля администрации города С.В. Макушкиным
(указывается наименование органа, Ф.И.О., должность лица, составившего акт)

о том, что на земельном участке (территории):

На территории земельного участка в кадастровом квартале 86:11:0801001, граничащем с земельным участком с кадастровым номером 86:11:0801001:304, государственная собственность на который не разграничена (далее – земельный участок)
(указывается адрес объекта либо привязка к близлежащим объектам капитального строительства, земельным участкам, имеющим адресную привязку)

в ходе осмотра установлено:

В соответствии с постановлением администрации города Нижневартовска от 08.06.2023 №453 «Об утверждении Положения о порядке выявления, демонтажа, перемещения и хранения самовольно размещенных движимых (временных) объектов на территории города Нижневартовска» при осмотре земельного участка установлено, размещение движимых объектов (металлических гаражей). Осмотр производился в дневное время суток. Осуществлялась фотосъемка.

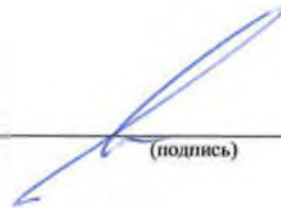
(перечень осматриваемых территорий и помещений (отсеков), а также вид, количество и иные идентификационные признаки объекта)

Приложение: выкопировка из программного обеспечения «Государственная информационная система обеспечения градостроительной деятельности Ханты -Мансийского автономного округа – Югры» на 1 л., фототаблица на 8 л.

Подпись лица, составившего акт:

Макушкин Станислав Викторович
- специалист-эксперт отдела муниципального
земельного и дорожного контроля управления
муниципального контроля
администрации города Нижневартовска

(фамилия, имя, отчество, должность)



(подпись)

19.11.2024

(дата)

Подписи иных лиц, органов и организаций, присутствующих при осмотре объекта:

(подпись, наименование органа или организации, Ф.И.О.)

(подпись, наименование органа или организации, Ф.И.О.)

**Выкопировка из
программного обеспечения «Государственная информационная система обеспечения
градостроительной деятельности Ханты -Мансийского автономного округа – Югры»**



- Земельный участок с кадастровым номером 86:11:0801001:304
- Металлические гаражи

Макушкин Станислав Викторович
- специалист-эксперт отдела муниципального
земельного и дорожного контроля управления
муниципального контроля
администрации города Нижневартовска
(фамилия, имя, отчество, должность)

A handwritten signature in blue ink, consisting of several loops and a long horizontal stroke.

(подпись)

19.11.2024

(дата)

ФОТОТАБЛИЦА
от 19.11.2024 года
Земельный участок в кадастровом квартале 86:11:0801001

















Макупкин Станислав Викторович
- специалист-эксперт отдела муниципального
земельного и дорожного контроля управления
муниципального контроля
администрации города Нижневартовска
(фамилия, имя, отчество, должность)

A handwritten signature in blue ink, consisting of a stylized, elongated shape.

(подпись)

19.11.2024

(дата)

Акт осмотра выявленного объекта № 7

г. Нижневартовск

"19" ноября 2024 года время: 11 ч.25 мин.

Настоящий акт составлен:

Специалистом-экспертом отдела муниципального земельного и дорожного контроля управления муниципального контроля администрации города С.В. Макушкиным
(указывается наименование органа, Ф.И.О., должность лица, составившего акт)

о том, что на земельном участке (территории):

На территории земельного участка в кадастровом квартале 86:11:0801001, граничащем с земельным участком с кадастровым номером 86:11:0801001:304, государственная собственность на который не разграничена (далее – земельный участок)
(указывается адрес объекта либо привязка к близлежащим объектам капитального строительства, земельным участкам, имеющим адресную привязку)

в ходе осмотра установлено:

В соответствии с постановлением администрации города Нижневартовска от 08.06.2023 №453 «Об утверждении Положения о порядке выявления, демонтажа, перемещения и хранения самовольно размещенных движимых (временных) объектов на территории города Нижневартовска» при осмотре земельного участка установлено, размещение движимых объектов (металлических гаражей). Осмотр производился в дневное время суток. Осуществлялась фотосъемка.

(перечень осматриваемых территорий и помещений (отсеков), а также вид, количество и иные идентификационные признаки объектов)

Приложение: выкопировка из программного обеспечения «Государственная информационная система обеспечения градостроительной деятельности Ханты -Мансийского автономного округа – Югры» на 1 л., фототаблица на 5 л.

Подпись лица, составившего акт:

Макушкин Станислав Викторович
- специалист-эксперт отдела муниципального
земельного и дорожного контроля управления
муниципального контроля
администрации города Нижневартовска

(фамилия, имя, отчество, должность)

(подпись)

(дата)


Подписи иных лиц, органов и организаций, присутствующих при осмотре объекта:

(подпись, наименование органа или организации, Ф.И.О.)


(подпись, наименование органа или организации, Ф.И.О.)

**Выкопировка из
программного обеспечения «Государственная информационная система обеспечения
градостроительной деятельности Ханты -Мансийского автономного округа – Югры»**



-  Земельный участок с кадастровым номером 86:11:0801001:304
-  Металлические гаражи

Макушкин Станислав Викторович
- специалист-эксперт отдела муниципального
земельного и дорожного контроля управления
муниципального контроля
администрации города Нижневартовска
(фамилия, имя, отчество, должность)


(подпись)

19.11.2024
(дата)

ФОТОТАБЛИЦА
от 19.11.2024 года
Земельный участок в кадастровом квартале 86:11:0801001












Макушкин Станислав Викторович
- специалист-эксперт отдела муниципального
земельного и дорожного контроля управления
муниципального контроля
администрации города Нижневартовска
(фамилия, имя, отчество, должность)


(подпись)

19.11.2020
(дата)

Акт осмотра выявленного объекта № 28

г. Нижневартовск

"19" ноября 2024 года время: 11 ч.15 мин.

Настоящий акт составлен:

Специалистом-экспертом отдела муниципального земельного и дорожного контроля управления муниципального контроля администрации города С.В. Макушкиным
(указывается наименование органа, Ф И О, должность лица, составившего акт)

о том, что на земельном участке (территории):

На территории земельного участка в кадастровом квартале 86:11:0801001, граничащем с земельным участком с кадастровым номером 86:11:0801001:304, государственная собственность на который не разграничена (далее – земельный участок)

(указывается адрес объекта либо привязка к близлежащим объектам капитального строительства, земельным участкам, имеющим адресную привязку)

в ходе осмотра установлено:

В соответствии с постановлением администрации города Нижневартовска от 08.06.2023 №453 «Об утверждении Положения о порядке выявления, демонтажа, перемещения и хранения самовольно размещенных движимых (временных) объектов на территории города Нижневартовска» при осмотре земельного участка установлено, размещение движимых объектов (металлических гаражей). Осмотр производился в дневное время суток. Осуществлялась фотосъемка.

(перечень осматриваемых территорий и помещений (отсеков), а также вид, количество и иные идентификационные признаки объектов)

Приложение: выкопировка из программного обеспечения «Государственная информационная система обеспечения градостроительной деятельности Ханты -Мансийского автономного округа – Югры» на 1 л., фототаблица на 6 л.

Подпись лица, составившего акт:

Макушкин Станислав Викторович
- специалист-эксперт отдела муниципального
земельного и дорожного контроля управления
муниципального контроля
администрации города Нижневартовска

(фамилия, имя, отчество, должность)

(подпись)

(дата)

Подписи иных лиц, органов и организаций, присутствующих при осмотре объекта:

(подпись, наименование органа или организации, Ф И О.)


(подпись, наименование органа или организации, Ф И О.)

**Выкопировка из
программного обеспечения «Государственная информационная система обеспечения
градостроительной деятельности Ханты -Мансийского автономного округа – Югры»**



- Земельный участок с кадастровым номером 86:11:0801001:304
- Металлические гаражи

Макушкин Станислав Викторович
- специалист-эксперт отдела муниципального
земельного и дорожного контроля управления
муниципального контроля
администрации города Нижневартовска
(фамилия, имя, отчество, должность)



(подпись)

19.11.2024

(дата)

ФОТОТАБЛИЦА
от 19.11.2024 года
Земельный участок в кадастровом квартале 86:11:0801001













Макушкин Станислав Викторович
- специалист-эксперт отдела муниципального
земельного и дорожного контроля управления
муниципального контроля
администрации города Нижневартовска
(фамилия, имя, отчество, должность)

(подпись)

19 11 2024

(дата)

Акт осмотра выявленного объекта № 9

г. Нижневартовск

"19" ноября 2024 года время: 10 ч. 25 мин.

Настоящий акт составлен:

Специалистом-экспертом отдела муниципального земельного и дорожного контроля управления муниципального контроля администрации города С.В. Макушкиным
(указывается наименование органа, Ф.И.О., должность лица, составившего акт)

о том, что на земельном участке (территории):

На территории земельного участка в кадастровом квартале 86:11:0801001, граничащем с земельным участком с кадастровым номером 86:11:0801001:304, государственная собственность на который не разграничена (далее – земельный участок)
(указывается адрес объекта либо привязка к близлежащим объектам капитального строительства, земельным участкам, имеющим адресную привязку)

в ходе осмотра установлено:

В соответствии с постановлением администрации города Нижневартовска от 08.06.2023 №453 «Об утверждении Положения о порядке выявления, демонтажа, перемещения и хранения самовольно размещенных движимых (временных) объектов на территории города Нижневартовска» при осмотре земельного участка установлено, размещение движимых объектов (металлических гаражей). Осмотр производился в дневное время суток. Осуществлялась фотосъемка.
(перечень осматриваемых территорий и помещений (отсеков), а также вид, количество и иные идентификационные признаки объектов)

Приложение: выкопировка из программного обеспечения «Государственная информационная система обеспечения градостроительной деятельности Ханты -Мансийского автономного округа – Югры» на 1 л., фототаблица на 10 л.

Подпись лица, составившего акт:

Макушкин Станислав Викторович
- специалист-эксперт отдела муниципального
земельного и дорожного контроля управления
муниципального контроля
администрации города Нижневартовска

(фамилия, имя, отчество, должность)

(подпись)

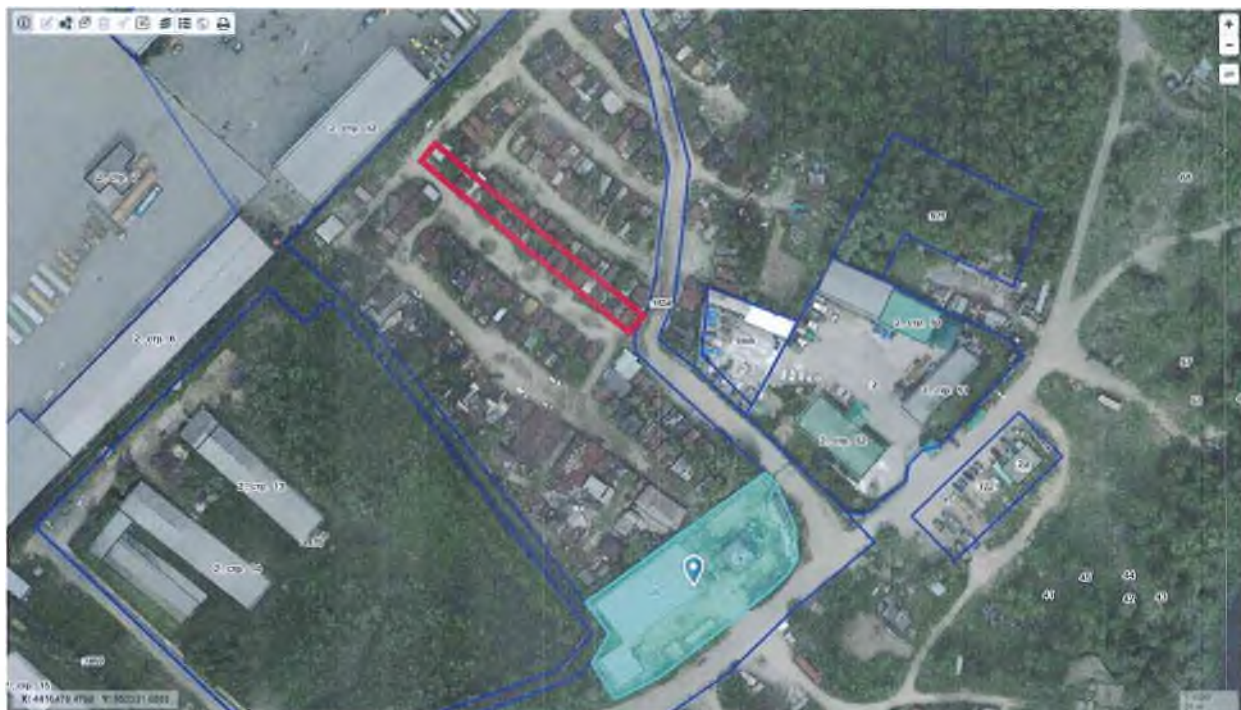
(дата)


Подписи иных лиц, органов и организаций, присутствующих при осмотре объекта:

(подпись, наименование органа или организации, Ф.И.О.)

(подпись, наименование органа или организации, Ф.И.О.)


**Выкопировка из
программного обеспечения «Государственная информационная система обеспечения
градостроительной деятельности Ханты -Мансийского автономного округа – Югры»**



 Земельный участок с кадастровым номером 86:11 0801001:304

 Металлические гаражи

Макушкин Станислав Викторович
- специалист-эксперт отдела муниципального
земельного и дорожного контроля управления
муниципального контроля
администрации города Нижневартовска
(фамилия, имя, отчество, должность)



(подпись)

19/11/2024

(дата)

ФОТОТАБЛИЦА
от 19.11.2024 года
Земельный участок в кадастровом квартале 86:11:0801001





















Макушкин Станислав Викторович
- специалист-эксперт отдела муниципального
земельного и дорожного контроля управления
муниципального контроля
администрации города Нижневартовска
(фамилия, имя, отчество, должность)



(подпись)

19.11.2024
(дата)

Акт осмотра выявленного объекта № 10

г. Нижневартовск

"19" ноября 2024 года время: 11 ч. 00 мин.

Настоящий акт составлен:

Специалистом-экспертом отдела муниципального земельного и дорожного контроля управления муниципального контроля администрации города С.В. Макушкиным
(указывается наименование органа, Ф.И.О., должность лица, составившего акт)

о том, что на земельном участке (территории):

На территории земельного участка в кадастровом квартале 86:11:0801001, граничащем с земельным участком с кадастровым номером 86:11:0801001:304, государственная собственность на который не разграничена (далее – земельный участок)
(указывается адрес объекта либо привязка к близлежащим объектам капитального строительства, земельным участкам, имеющим адресную привязку)

в ходе осмотра установлено:

В соответствии с постановлением администрации города Нижневартовска от 08.06.2023 №453 «Об утверждении Положения о порядке выявления, демонтажа, перемещения и хранения самовольно размещенных движимых (временных) объектов на территории города Нижневартовска» при осмотре земельного участка установлено, размещение движимых объектов (металлических гаражей). Осмотр производился в дневное время суток. Осуществлялась фотосъемка.

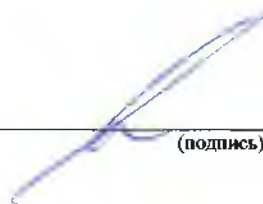
(перечень осматриваемых территорий и помещений (отсеков), а также вид, количество и иные идентификационные признаки объектов)

Приложение: выкопировка из программного обеспечения «Государственная информационная система обеспечения градостроительной деятельности Ханты -Мансийского автономного округа – Югры» на 1 л., фототаблица на 12 л.

Подпись лица, составившего акт:

Макушкин Станислав Викторович
- специалист-эксперт отдела муниципального
земельного и дорожного контроля управления
муниципального контроля
администрации города Нижневартовска

(фамилия, имя, отчество, должность)



(подпись)

19.11.2024

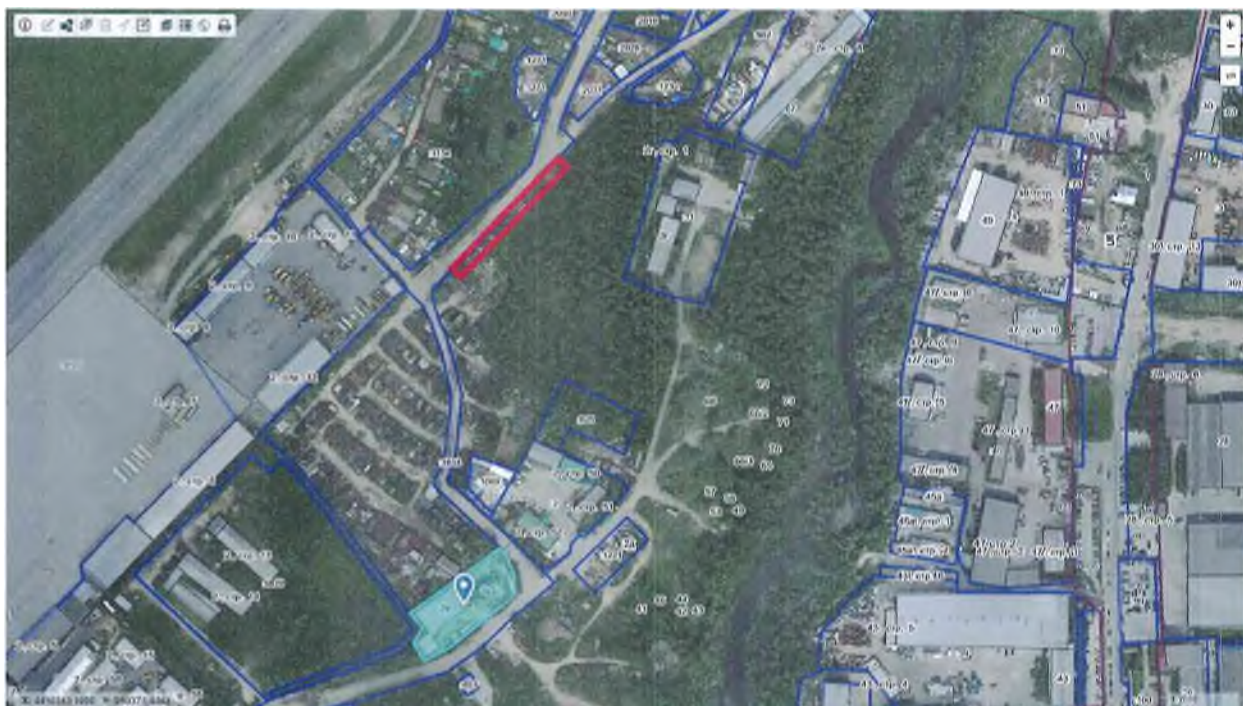
(дата)

Подписи иных лиц, органов и организаций, присутствующих при осмотре объекта:

(подпись, наименование органа или организации, Ф.И.О.)

(подпись, наименование органа или организации, Ф.И.О.)

**Выкопировка из
программного обеспечения «Государственная информационная система обеспечения
градостроительной деятельности Ханты -Мансийского автономного округа – Югры»**



 Земельный участок с кадастровым номером 86:11:0801001:304

 Металлические гаражи

Макушкин Станислав Викторович
- специалист-эксперт отдела муниципального
земельного и дорожного контроля управления
муниципального контроля
администрации города Нижневартовска
(фамилия, имя, отчество, должность)

(подпись)

19/11/2024

(дата)

ФОТОТАБЛИЦА
от 19.11.2024 года
Земельный участок в кадастровом квартале 86:11:0801001























Макушкин Станислав Викторович
- специалист-эксперт отдела муниципального
земельного и дорожного контроля управления
муниципального контроля

A handwritten signature in blue ink, consisting of a stylized, elongated shape.

19 11 2024

Акт осмотра выявленного объекта № 11

г. Нижневартовск

"19" ноября 2024 года время: 10 ч. 50 мин.

Настоящий акт составлен:

Специалистом-экспертом отдела муниципального земельного и дорожного контроля управления муниципального контроля администрации города С.В. Макушкиным
(указывается наименование органа, Ф.И.О., должность лица, составившего акт)

о том, что на земельном участке (территории):

На территории земельного участка в кадастровом квартале 86:11:0801001, граничащем с земельным участком с кадастровым номером 86:11:0801001:304, государственная собственность на который не разграничена (далее – земельный участок)
(указывается адрес объекта либо привязка к близлежащим объектам капитального строительства, земельным участкам, имеющим адресную привязку)

в ходе осмотра установлено:

В соответствии с постановлением администрации города Нижневартовска от 08.06.2023 №453 «Об утверждении Положения о порядке выявления, демонтажа, перемещения и хранения самовольно размещенных движимых (временных) объектов на территории города Нижневартовска» при осмотре земельного участка установлено, размещение движимых объектов (металлических и бетонных гаражей). Осмотр производился в дневное время суток. Осуществлялась фотосъемка.
(перечень осматриваемых территорий и помещений (отсеков), а также вид, количество и иные идентификационные признаки объектов)

Приложение: выкопировка из программного обеспечения «Государственная информационная система обеспечения градостроительной деятельности Ханты -Мансийского автономного округа – Югры» на 1 л., фототаблица на 10 л.

Подпись лица, составившего акт:

Макушкин Станислав Викторович
- специалист-эксперт отдела муниципального
земельного и дорожного контроля управления
муниципального контроля
администрации города Нижневартовска
(фамилия, имя, отчество, должность)



(подпись)

19.11.2024

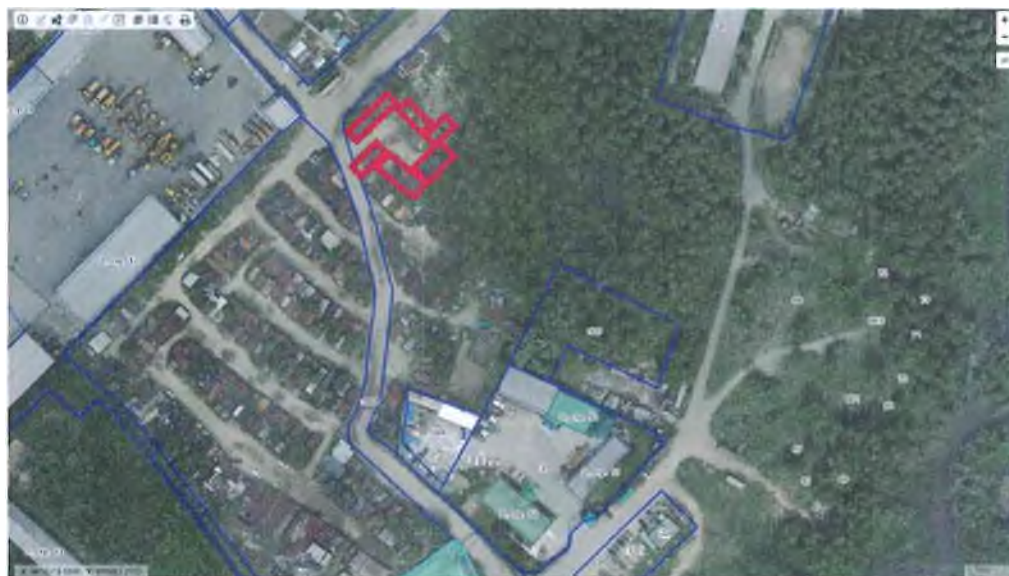
(дата)

Подписи иных лиц, органов и организаций, присутствующих при осмотре объекта:

_____ (подпись, наименование органа или организации, Ф.И.О.)

_____ (подпись, наименование органа или организации, Ф.И.О.)

**Выкопировка из
программного обеспечения «Государственная информационная система обеспечения
градостроительной деятельности Ханты -Мансийского автономного округа – Югры»**



 Земельный участок с кадастровым номером 86:11:0801001:304

 Металлические и бетонные гаражи

Макушкин Станислав Викторович
- специалист-эксперт отдела муниципального
земельного и дорожного контроля управления
муниципального контроля
администрации города Нижневартовска
(фамилия, имя, отчество, должность)



(подпись)

19.11.2024

(дата)

ФОТОТАБЛИЦА
от 19.11.2024 года
Земельный участок в кадастровом квартале 86:11:0801001





















Макушкин Станислав Викторович
- специалист-эксперт отдела муниципального
земельного и дорожного контроля управления
муниципального контроля
администрации города Нижневартовска
(фамилия, имя, отчество, должность)

(подпись)

19.11.2024

(дата)

Акт осмотра выявленного объекта № 12

г. Нижневартовск

"19" ноября 2024 года время: 10 ч. 45 мин.

Настоящий акт составлен:

Специалистом-экспертом отдела муниципального земельного и дорожного контроля управления муниципального контроля администрации города С.В. Макушкиным
(указывается наименование органа, Ф.И.О., должность лица, составившего акт)

о том, что на земельном участке (территории):

На территории земельного участка в кадастровом квартале 86:11:0801001, граничащем с земельным участком с кадастровым номером 86:11:0801001:304, государственная собственность на который не разграничена (далее – земельный участок)
(указывается адрес объекта либо привязка к близлежащим объектам капитального строительства, земельным участкам, имеющим адресную привязку)

в ходе осмотра установлено:

В соответствии с постановлением администрации города Нижневартовска от 08.06.2023 №453 «Об утверждении Положения о порядке выявления, демонтажа, перемещения и хранения самовольно размещенных движимых (временных) объектов на территории города Нижневартовска» при осмотре земельного участка установлено, размещение движимых объектов (металлических гаражей). Осмотр производился в дневное время суток. Осуществлялась фотосъемка.

(перечень осматриваемых территорий и помещений (отсеков), а также вид, количество и иные идентификационные признаки объектов)

Приложение: выкопировка из программного обеспечения «Государственная информационная система обеспечения градостроительной деятельности Ханты -Мансийского автономного округа – Югры» на 1 л., фототаблица на 8 л.

Подпись лица, составившего акт:

Макушкин Станислав Викторович
- специалист-эксперт отдела муниципального
земельного и дорожного контроля управления
муниципального контроля
администрации города Нижневартовска

(фамилия, имя, отчество, должность)

(подпись)

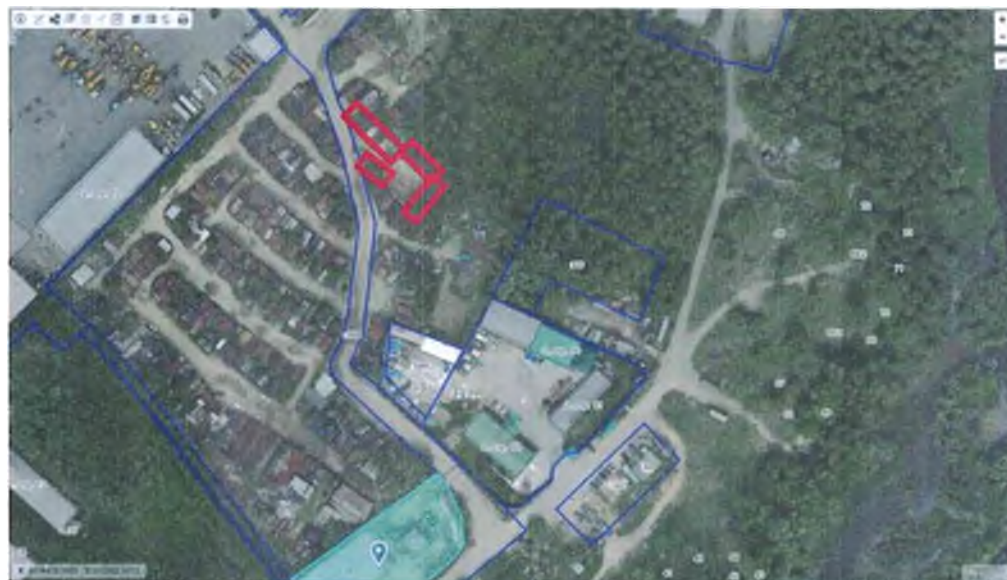
(дата)

Подписи иных лиц, органов и организаций, присутствующих при осмотре объекта:

(подпись, наименование органа или организации, Ф.И.О.)

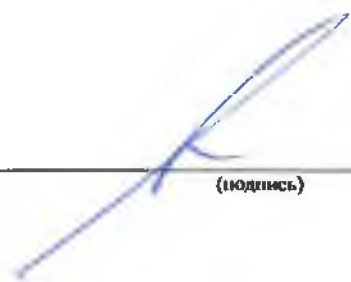
(подпись, наименование органа или организации, Ф.И.О.)

**Выкопировка из
программного обеспечения «Государственная информационная система обеспечения
градостроительной деятельности Ханты -Мансийского автономного округа – Югры»**



-  Земельный участок с кадастровым номером 86:11 0801001:304
-  Металлические гаражи

Макушкин Станислав Викторович
- специалист-эксперт отдела муниципального
земельного и дорожного контроля управления
муниципального контроля
администрации города Нижневартовска
(фамилия, имя, отчество, должность)

 (подпись)

19.11.2024 (дата)

ФОТОТАБЛИЦА
от 19.11.2024 года
Земельный участок в кадастровом квартале 86:11:0801001


















Макушкин Станислав Викторович
- специалист-эксперт отдела муниципального
земельного и дорожного контроля управления
муниципального контроля
администрации города Нижневартовска
(фамилия, имя, отчество, должность)



(подпись)

19.11.2024

(дата)

Акт осмотра выявленного объекта № 13

г. Нижневартовск

"19" ноября 2024 года время: 10 ч. 40 мин.

Настоящий акт составлен:

Специалистом-экспертом отдела муниципального земельного и дорожного контроля управления муниципального контроля администрации города С.В. Макушкиным
(указывается наименование органа, Ф.И.О., должность лица, составившего акт)

о том, что на земельном участке (территории):

На территории земельного участка в кадастровом квартале 86:11:0801001, граничащем с земельным участком с кадастровым номером 86:11:0801001:304, государственная собственность на который не разграничена (далее – земельный участок)
(указывается адрес объекта либо привязка к близлежащим объектам капитального строительства, земельным участкам, имеющим адресную привязку)


в ходе осмотра установлено:

В соответствии с постановлением администрации города Нижневартовска от 08.06.2023 №453 «Об утверждении Положения о порядке выявления, демонтажа, перемещения и хранения самовольно размещенных движимых (временных) объектов на территории города Нижневартовска» при осмотре земельного участка установлено, размещение движимых объектов (металлических гаражей и забора). Осмотр производился в дневное время суток. Осуществлялась фотосъемка.
(перечень осматриваемых территорий и помещений (отсеков), а также вид, количество и иные идентификационные признаки объектов)

Приложение: выкопировка из программного обеспечения «Государственная информационная система обеспечения градостроительной деятельности Ханты -Мансийского автономного округа – Югры» на 1 л., фототаблица на 7 л.

Подпись лица, составившего акт:

Макушкин Станислав Викторович
- специалист-эксперт отдела муниципального
земельного и дорожного контроля управления
муниципального контроля
администрации города Нижневартовска
(фамилия, имя, отчество, должность)

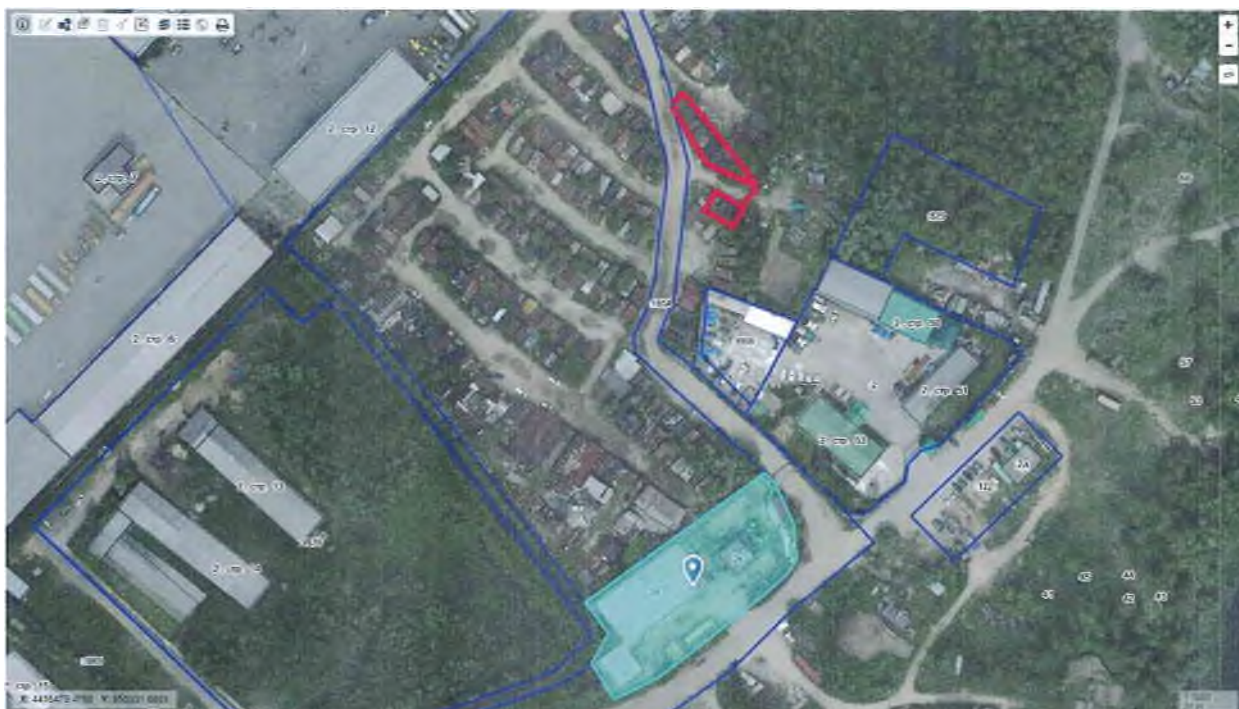
 19.11.2024
(подпись) (дата)

Подписи иных лиц, органов и организаций, присутствующих при осмотре объекта:

(подпись, наименование органа или организации, Ф.И.О.)

(подпись, наименование органа или организации, Ф.И.О.)

**Выкопировка из
программного обеспечения «Государственная информационная система обеспечения
градостроительной деятельности Ханты -Мансийского автономного округа – Югры»**



 Земельный участок с кадастровым номером 86:11:0801001.304

 Металлические гаражи и забор

Макушкин Станислав Викторович
- специалист-эксперт отдела муниципального
земельного и дорожного контроля управления
муниципального контроля
администрации города Нижневартовска
(фамилия, имя, отчество, должность)



(подпись)

19.11.2024
(дата)

ФОТОТАБЛИЦА
от 19.11.2024 года
Земельный участок в кадастровом квартале 86:11:0801001















Макушкин Станислав Викторович
- специалист-эксперт отдела муниципального
земельного и дорожного контроля управления
муниципального контроля
администрации города Нижневартовска
(фамилия, имя, отчество, должность)

(подпись)

19/12/2024

(дата)

Акт осмотра выявленного объекта № 14

г. Нижневартовск

"19" ноября 2024 года время: 10 ч. 35 мин.

Настоящий акт составлен:

Специалистом-экспертом отдела муниципального земельного и дорожного контроля управления муниципального контроля администрации города С.В. Макушкиным
(указывается наименование органа, Ф.И.О., должность лица, составившего акт)

о том, что на земельном участке (территории):

На территории земельного участка в кадастровом квартале 86:11:0801001, граничащем с земельным участком с кадастровым номером 86:11:0801001:304, государственная собственность на который не разграничена (далее – земельный участок)

(указывается адрес объекта либо привязка к близлежащим объектам капитального строительства, земельным участкам, имеющим адресную привязку)

в ходе осмотра установлено:

В соответствии с постановлением администрации города Нижневартовска от 08.06.2023 №453 «Об утверждении Положения о порядке выявления, демонтажа, перемещения и хранения самовольно размещенных движимых (временных) объектов на территории города Нижневартовска» при осмотре земельного участка установлено, размещение движимых объектов (металлических гаражей). Осмотр производился в дневное время суток. Осуществлялась фотосъемка.

(перечень осмотренных территорий и помещений (отсеков), а также вид, количество и иные идентификационные признаки объектов)

Приложение: выкопировка из программного обеспечения «Государственная информационная система обеспечения градостроительной деятельности Ханты -Мансийского автономного округа – Югры» на 1 л., фототаблица на 8 л.

Подпись лица, составившего акт:

Макушкин Станислав Викторович
- специалист-эксперт отдела муниципального
земельного и дорожного контроля управления
муниципального контроля
администрации города Нижневартовска

(фамилия, имя, отчество, должность)

(подпись)

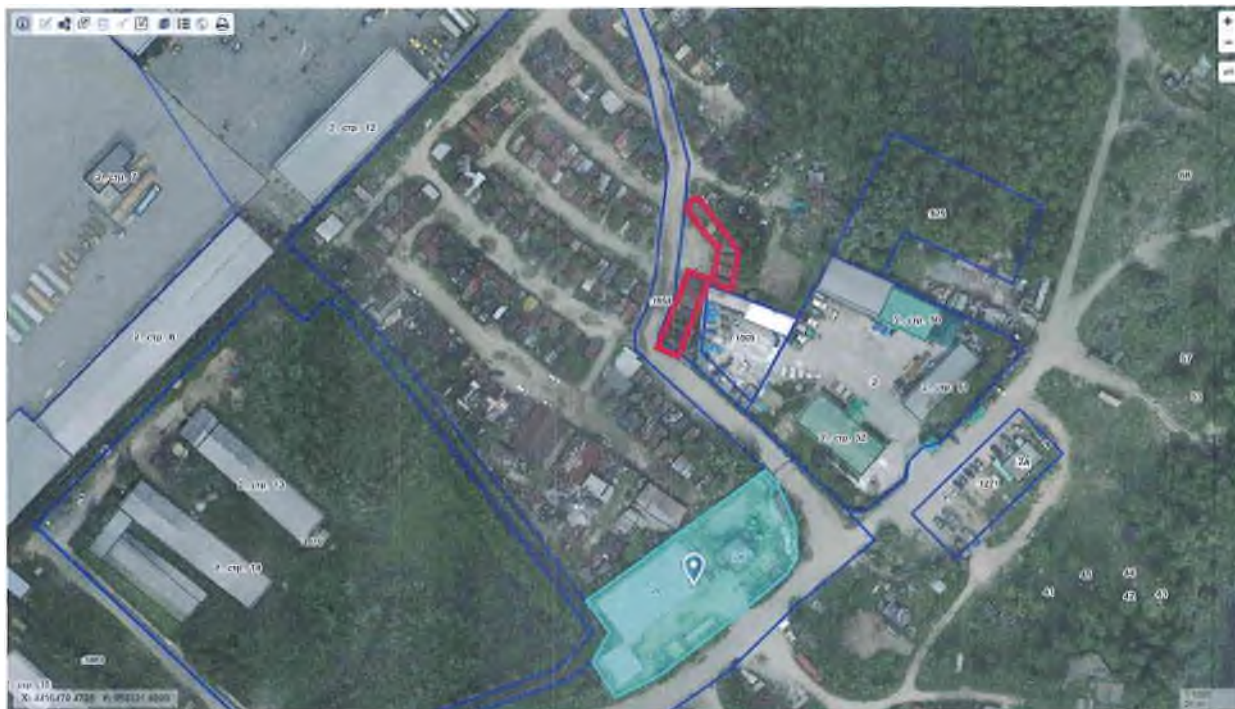
(дата)

Подписи иных лиц, органов и организаций, присутствующих при осмотре объекта:

(подпись, наименование органа или организации, Ф.И.О.)

(подпись, наименование органа или организации, Ф.И.О.)

**Выкопировка из
программного обеспечения «Государственная информационная система обеспечения
градостроительной деятельности Ханты -Мансийского автономного округа – Югры»**



 Земельный участок с кадастровым номером 86:11:0801001:304

 Металлические гаражи

Макушкин Станислав Викторович
- специалист-эксперт отдела муниципального
земельного и дорожного контроля управления
муниципального контроля
администрации города Нижневартовска
(фамилия, имя, отчество, должность)



(подпись)

19.11.2024

(дата)

ФОТОТАБЛИЦА
от 19.11.2024 года
Земельный участок в кадастровом квартале 86:11:0801001

















Макушкин Станислав Викторович
- специалист-эксперт отдела муниципального
земельного и дорожного контроля управления
муниципального контроля
администрации города Нижневартовска
(фамилия, имя, отчество, должность)

(подпись)

19/12/24

(дата)

Акт осмотра выявленного объекта № 15

г. Нижневартовск

"19" ноября 2024 года время: 10 ч. 10 мин.

Настоящий акт составлен:

Специалистом-экспертом отдела муниципального земельного и дорожного контроля управления муниципального контроля администрации города С.В. Макушкиным
(указывается наименование органа, Ф И О., должность лица, составившего акт)

о том, что на земельном участке (территории):

На территории земельного участка в кадастровом квартале 86:11:0801001, граничащем с земельным участком с кадастровым номером 86:11:0801001:304, государственная собственность на который не разграничена (далее – земельный участок)

(указывается адрес объекта либо привязка к близлежащим объектам капитального строительства, земельным участкам, имеющим адресную привязку)

в ходе осмотра установлено:

В соответствии с постановлением администрации города Нижневартовска от 08.06.2023 №453 «Об утверждении Положения о порядке выявления, демонтажа, перемещения и хранения самовольно размещенных движимых (временных) объектов на территории города Нижневартовска» при осмотре земельного участка установлено, размещение движимых объектов (металлических гаражей). Осмотр производился в дневное время суток. Осуществлялась фотосъемка.

(перечень осматриваемых территорий и помещений (отсеков), а также вид, количество и иные идентификационные признаки объектов)

Приложение: выкопировка из программного обеспечения «Государственная информационная система обеспечения градостроительной деятельности Ханты -Мансийского автономного округа – Югры» на 1 л., фототаблица на 4 л.

Подпись лица, составившего акт:

Макушкин Станислав Викторович
- специалист-эксперт отдела муниципального
земельного и дорожного контроля управления
муниципального контроля
администрации города Нижневартовска

(фамилия, имя, отчество, должность)

(подпись)

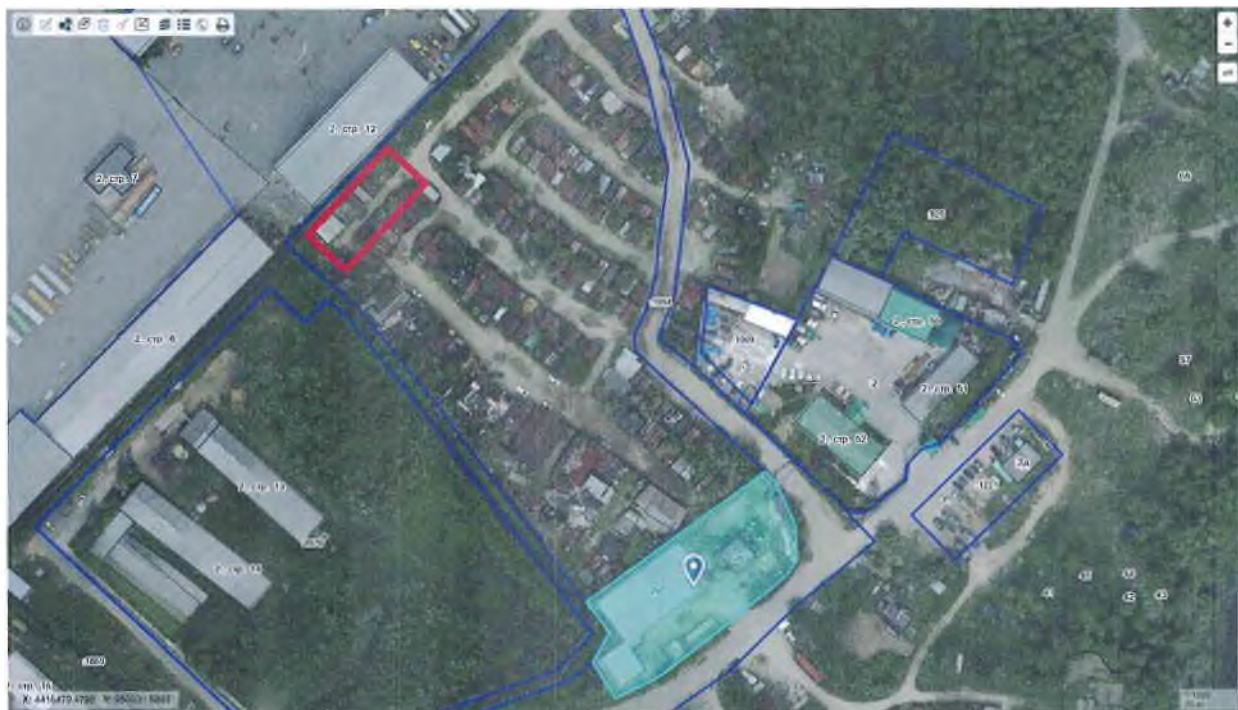
(дата)

Подписи иных лиц, органов и организаций, присутствующих при осмотре объекта:

(подпись, наименование органа или организации, Ф И О.)

(подпись, наименование органа или организации, Ф И О.)

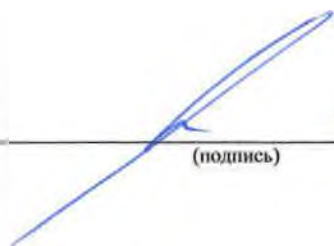
**Выкопировка из
программного обеспечения «Государственная информационная система обеспечения
градостроительной деятельности Ханты -Мансийского автономного округа – Югры»**



 Земельный участок с кадастровым номером 86:11:0801001:304

 Металлические гаражи

Макушкин Станислав Викторович
- специалист-эксперт отдела муниципального
земельного и дорожного контроля управления
муниципального контроля
администрации города Нижневартовска
(фамилия, имя, отчество, должность)


(подпись)

19.11.2024
(дата)

ФОТОТАБЛИЦА
от 19.11.2024 года
Земельный участок в кадастровом квартале 86:11:0801001










Макушкин Станислав Викторович
- специалист-эксперт отдела муниципального
земельного и дорожного контроля управления
муниципального контроля
администрации города Нижневартовска
(фамилия, имя, отчество, должность)


(подпись)

19/1/2024
(дата)

Акт осмотра выявленного объекта № 16

г. Нижневартовск

"19" ноября 2024 года время: 10 ч. 00 мин.

Настоящий акт составлен:

Специалистом-экспертом отдела муниципального земельного и дорожного контроля управления муниципального контроля администрации города С.В. Макушкиным
(указывается наименование органа, Ф.И.О., должность лица, составившего акт)

о том, что на земельном участке (территории):

На территории земельного участка в кадастровом квартале 86:11:0801001, граничащем с земельным участком с кадастровым номером 86:11:0801001:304, государственная собственность на который не разграничена (далее – земельный участок)

(указывается адрес объекта либо привязка к близлежащим объектам капитального строительства, земельным участкам, имеющим адресную привязку)

в ходе осмотра установлено:

В соответствии с постановлением администрации города Нижневартовска от 08.06.2023 №453 «Об утверждении Положения о порядке выявления, демонтажа, перемещения и хранения самовольно размещенных движимых (временных) объектов на территории города Нижневартовска» при осмотре земельного участка установлено, размещение движимых объектов (металлических гаражей). Осмотр производился в дневное время суток. Осуществлялась фотосъемка.

(перечень осматриваемых территорий и помещений (отсеков), а также вид, количество и иные идентификационные признаки объектов)

Приложение: выкопировка из программного обеспечения «Государственная информационная система обеспечения градостроительной деятельности Ханты -Мансийского автономного округа – Югры» на 1 л., фототаблица на 10 л.

Подпись лица, составившего акт:

Макушкин Станислав Викторович
- специалист-эксперт отдела муниципального
земельного и дорожного контроля управления
муниципального контроля
администрации города Нижневартовска

(фамилия, имя, отчество, должность)

(подпись)

(дата)

19.11.2024

Подписи иных лиц, органов и организаций, присутствующих при осмотре объекта:

(подпись, наименование органа или организации, Ф.И.О.)

(подпись, наименование органа или организации, Ф.И.О.)

ФОТОТАБЛИЦА
от 19.11.2024 года
Земельный участок в кадастровом квартале 86:11:0801001























Макушкин Станислав Викторович
- специалист-эксперт отдела муниципального
земельного и дорожного контроля управления
муниципального контроля
администрации города Нижневартовска
(фамилия, имя, отчество, должность)

(подпись)

19.11.2026

(дата)

Акт осмотра выявленного объекта № 17

г. Нижневартовск

"19" ноября 2024 года время: 09 ч. 58 мин.

Настоящий акт составлен:

Специалистом-экспертом отдела муниципального земельного и дорожного контроля управления муниципального контроля администрации города С.В. Макушкиным
(указывается наименование органа, Ф И О., должность лица, составившего акт)

о том, что на земельном участке (территории):

На территории земельного участка в кадастровом квартале 86:11:0801001, граничащем с земельным участком с кадастровым номером 86:11:0801001:304, государственная собственность на который не разграничена (далее – земельный участок)

(указывается адрес объекта либо привязка к близлежащим объектам капитального строительства, земельным участкам, имеющим адресную привязку)

в ходе осмотра установлено:

В соответствии с постановлением администрации города Нижневартовска от 08.06.2023 №453 «Об утверждении Положения о порядке выявления, демонтажа, перемещения и хранения самовольно размещенных движимых (временных) объектов на территории города Нижневартовска» при осмотре земельного участка установлено, размещение движимых объектов (металлических гаражей). Осмотр производился в дневное время суток. Осуществлялась фотосъемка.

(перечень осматриваемых территорий и помещений (отсеков), а также вид, количество и иные идентификационные признаки объектов)

Приложение: выкопировка из программного обеспечения «Государственная информационная система обеспечения градостроительной деятельности Ханты -Мансийского автономного округа – Югры» на 1 л., фототаблица на 10 л.

Подпись лица, составившего акт:

Макушкин Станислав Викторович
- специалист-эксперт отдела муниципального
земельного и дорожного контроля управления
муниципального контроля
администрации города Нижневартовска

(фамилия, имя, отчество, должность)

(подпись)

(дата)

19.11.2024

Подписи иных лиц, органов и организаций, присутствующих при осмотре объекта:

(подпись, наименование органа или организации, Ф И О.)

(подпись, наименование органа или организации, Ф И О.)

**Выкопировка из
программного обеспечения «Государственная информационная система обеспечения
градостроительной деятельности Ханты -Мансийского автономного округа – Югры»**



 Земельный участок с кадастровым номером 86:11:0801001:304

 Металлические гаражи


Макушкин Станислав Викторович
- специалист-эксперт отдела муниципального
земельного и дорожного контроля управления
муниципального контроля
администрации города Нижневартовска
(фамилия, имя, отчество, должность)



(подпись)


19/11/2024
(дата)

ФОТОТАБЛИЦА
от 19.11.2024 года
Земельный участок в кадастровом квартале 86:11:0801001



















Макушкин Станислав Викторович
- специалист-эксперт отдела муниципального
земельного и дорожного контроля управления
муниципального контроля
администрации города Нижневартовска
(фамилия, имя, отчество, должность)

(подпись)

19.11.2024

(дата)

Акт осмотра выявленного объекта № 18

г. Нижневартовск

"19" ноября 2024 года время: 09 ч. 54 мин.

Настоящий акт составлен:

Специалистом-экспертом отдела муниципального земельного и дорожного контроля управления муниципального контроля администрации города С.В. Макушкиным
(указывается наименование органа, Ф.И.О., должность лица, составившего акт)

о том, что на земельном участке (территории):

На территории земельного участка в кадастровом квартале 86:11:0801001, граничащем с земельным участком с кадастровым номером 86:11:0801001:304, государственная собственность на который не разграничена (далее – земельный участок)
(указывается адрес объекта либо привязка к близлежащим объектам капитального строительства, земельным участкам, имеющим адресную привязку)

в ходе осмотра установлено:

В соответствии с постановлением администрации города Нижневартовска от 08.06.2023 №453 «Об утверждении Положения о порядке выявления, демонтажа, перемещения и хранения самовольно размещенных движимых (временных) объектов на территории города Нижневартовска» при осмотре земельного участка установлено, размещение движимых объектов (металлических гаражей). Осмотр производился в дневное время суток. Осуществлялась фотосъемка.

(перечень осматриваемых территорий и помещений (отсеков), а также вид, количество и иные идентификационные признаки объектов)

Приложение: выкопировка из программного обеспечения «Государственная информационная система обеспечения градостроительной деятельности Ханты -Мансийского автономного округа – Югры» на 1 л., фототаблица на 5 л.

Подпись лица, составившего акт:

Макушкин Станислав Викторович
- специалист-эксперт отдела муниципального
земельного и дорожного контроля управления
муниципального контроля
администрации города Нижневартовска

(фамилия, имя, отчество, должность)

(подпись)

(дата)

19.11.2024


Подписи иных лиц, органов и организаций, присутствующих при осмотре объекта:

(подпись, наименование органа или организации, Ф.И.О.)

(подпись, наименование органа или организации, Ф.И.О.)

**Выкопировка из
программного обеспечения «Государственная информационная система обеспечения
градостроительной деятельности Ханты -Мансийского автономного округа – Югры»**



 Земельный участок с кадастровым номером 86:11:0801001:304

 Металлические гаражи

Макушкин Станислав Викторович
- специалист-эксперт отдела муниципального
земельного и дорожного контроля управления
муниципального контроля
администрации города Нижневартовска
(фамилия, имя, отчество, должность)


(подпись)

19.11.2024
(дата)

ФОТОТАБЛИЦА
от 19.11.2024 года
Земельный участок в кадастровом квартале 86:11:0801001












Макушкин Станислав Викторович
- специалист-эксперт отдела муниципального
земельного и дорожного контроля управления
муниципального контроля
администрации города Нижневартовска
(фамилия, имя, отчество, должность)



(подпись)

18/11/2024
(дата)

Акт осмотра выявленного объекта № 19

г. Нижневартовск

"19" ноября 2024 года время: 09 ч. 52 мин.

Настоящий акт составлен:

Специалистом-экспертом отдела муниципального земельного и дорожного контроля управления муниципального контроля администрации города С.В. Макушкиным
(указывается наименование органа, Ф.И.О., должность лица, составившего акт)

о том, что на земельном участке (территории):

На территории земельного участка в кадастровом квартале 86:11:0801001, граничащем с земельным участком с кадастровым номером 86:11:0801001:304, государственная собственность на который не разграничена (далее – земельный участок)

(указывается адрес объекта либо привязка к близлежащим объектам капитального строительства, земельным участкам, имеющим адресную привязку)

в ходе осмотра установлено:

В соответствии с постановлением администрации города Нижневартовска от 08.06.2023 №453 «Об утверждении Положения о порядке выявления, демонтажа, перемещения и хранения самовольно размещенных движимых (временных) объектов на территории города Нижневартовска» при осмотре земельного участка установлено, размещение движимых объектов (металлических гаражей и забора). Осмотр производился в дневное время суток. Осуществлялась фотосъемка.


(перечисль осматриваемых территорий и помещений (отсеков), а также вид, количество и иные идентификационные признаки объектов)

Приложение: выкопировка из программного обеспечения «Государственная информационная система обеспечения градостроительной деятельности Ханты -Мансийского автономного округа – Югры» на 1 л., фототаблица на 16 л.

Подпись лица, составившего акт:

Макушкин Станислав Викторович
- специалист-эксперт отдела муниципального
земельного и дорожного контроля управления
муниципального контроля
администрации города Нижневартовска

(фамилия, имя, отчество, должность)



(подпись)

19.11.2024

(дата)

Подписи иных лиц, органов и организаций, присутствующих при осмотре объекта:

(подпись, наименование органа или организации, Ф.И.О.)

(подпись, наименование органа или организации, Ф.И.О.)

Выкопировка из
программного обеспечения «Государственная информационная система обеспечения
градостроительной деятельности Ханты -Мансийского автономного округа – Югры»



 Земельный участок с кадастровым номером 86:11:0801001:304

 Металлические гаражи и забор

Макушкин Станислав Викторович
- специалист-эксперт отдела муниципального
земельного и дорожного контроля управления
муниципального контроля
администрации города Нижневартовска
(фамилия, имя, отчество, должность)



(подпись)



19.11.2024
(дата)

ФОТОТАБЛИЦА
от 19.11.2024 года
Земельный участок в кадастровом квартале 86:11:0801001






































19/11/2024 09:52



19/11/2024 09:52



Макушкин Станислав Викторович
- специалист-эксперт отдела муниципального
земельного и дорожного контроля управления
муниципального контроля
администрации города Нижневартовска
(фамилия, имя, отчество, должность)



(подпись)

19 11 2024

(дата)

Акт осмотра выявленного объекта № 20

г. Нижневартовск

"19" ноября 2024 года время: 09 ч. 46 мин.

Настоящий акт составлен:

Специалистом-экспертом отдела муниципального земельного и дорожного контроля управления муниципального контроля администрации города С.В. Макушкиным
(указывается наименование органа, Ф.И.О., должность лица, составившего акт)

о том, что на земельном участке (территории):

На территории земельного участка в кадастровом квартале 86:11:0801001, граничащем с земельным участком с кадастровым номером 86:11:0801001:304, государственная собственность на который не разграничена (далее – земельный участок)

(указывается адрес объекта либо привязка к близлежащим объектам капитального строительства, земельным участкам, имеющим адресную привязку)

в ходе осмотра установлено:

В соответствии с постановлением администрации города Нижневартовска от 08.06.2023 №453 «Об утверждении Положения о порядке выявления, демонтажа, перемещения и хранения самовольно размещенных движимых (временных) объектов на территории города Нижневартовска» при осмотре земельного участка установлено, размещение движимых объектов (металлических гаражей). Осмотр производился в дневное время суток. Осуществлялась фотосъемка.

(перечень осматриваемых территорий и помещений (отсеков), а также вид, количество и иные идентификационные признаки объектов)

Приложение: выкопировка из программного обеспечения «Государственная информационная система обеспечения градостроительной деятельности Ханты -Мансийского автономного округа – Югры» на 1 л., фототаблица на 7 л.

Подпись лица, составившего акт:

Макушкин Станислав Викторович
- специалист-эксперт отдела муниципального
земельного и дорожного контроля управления
муниципального контроля
администрации города Нижневартовска

(фамилия, имя, отчество, должность)



(подпись)

19.11.2024

(дата)

Подписи иных лиц, органов и организаций, присутствующих при осмотре объекта:

(подпись, наименование органа или организации, Ф.И.О.)

(подпись, наименование органа или организации, Ф.И.О.)

**Выкопировка из
программного обеспечения «Государственная информационная система обеспечения
градостроительной деятельности Ханты -Мансийского автономного округа – Югры»**



 Земельный участок с кадастровым номером 86:11:0801001:304

 Металлические гаражи

Макушкин Станислав Викторович
- специалист-эксперт отдела муниципального
земельного и дорожного контроля управления
муниципального контроля
администрации города Нижневартовска
(фамилия, имя, отчество, должность)


(подпись)

19/11/2024

(дата)

ФОТОТАБЛИЦА
от 19.11.2024 года
Земельный участок в кадастровом квартале 86:11:0801001







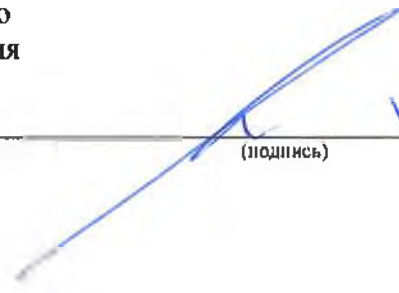








Макушкин Станислав Викторович
- специалист-эксперт отдела муниципального
земельного и дорожного контроля управления
муниципального контроля
администрации города Нижневартовска
(фамилия, имя, отчество, должность)


(подпись)

19/11/2024
(дата)

Акт осмотра выявленного объекта № 21

г. Нижневартовск

"19" ноября 2024 года время: 09 ч. 42 мин.

Настоящий акт составлен:

Специалистом-экспертом отдела муниципального земельного и дорожного контроля управления муниципального контроля администрации города С.В. Макушкиным
(указывается наименование органа, Ф.И.О., должность лица, составившего акт)

о том, что на земельном участке (территории):

На территории земельного участка в кадастровом квартале 86:11:0801001, граничащем с земельным участком с кадастровым номером 86:11:0801001:304, государственная собственность на который не разграничена (далее – земельный участок)
(указывается адрес объекта либо привязка к близлежащим объектам капитального строительства, земельным участкам, имеющим адресную привязку)

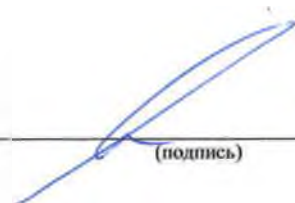
в ходе осмотра установлено:

В соответствии с постановлением администрации города Нижневартовска от 08.06.2023 №453 «Об утверждении Положения о порядке выявления, демонтажа, перемещения и хранения самовольно размещенных движимых (временных) объектов на территории города Нижневартовска» при осмотре земельного участка установлено, размещение движимых объектов (металлических и бетонных гаражей). Осмотр производился в дневное время суток. Осуществлялась фотосъемка.
(перечень осматриваемых территорий и помещений (отсеков), а также вид, количество и иные идентификационные признаки объектов)

Приложение: выкопировка из программного обеспечения «Государственная информационная система обеспечения градостроительной деятельности Ханты -Мансийского автономного округа – Югры» на 1 л., фототаблица на 8 л.

Подпись лица, составившего акт:

Макушкин Станислав Викторович
- специалист-эксперт отдела муниципального земельного и дорожного контроля управления муниципального контроля администрации города Нижневартовска
(фамилия, имя, отчество, должность)


(подпись) 19/11/2024
(дата)

Подписи иных лиц, органов и организаций, присутствующих при осмотре объекта:

(подпись, наименование органа или организации, Ф.И.О.)

(подпись, наименование органа или организации, Ф.И.О.)


**Выкопировка из
программного обеспечения «Государственная информационная система обеспечения
градостроительной деятельности Ханты - Мансийского автономного округа – Югры»**



 Земельный участок с кадастровым номером 86:11:0801001:304

 Металлические и бетонные гаражи

Макушкин Станислав Викторович
- специалист-эксперт отдела муниципального
земельного и дорожного контроля управления
муниципального контроля
администрации города Нижневартовска
(фамилия, имя, отчество, должность)



(подпись)


19.11.2024

(дата)


ФОТОТАБЛИЦА
от 19.11.2024 года
Земельный участок в кадастровом квартале 86:11:0801001



















Макушкин Станислав Викторович
- специалист-эксперт отдела муниципального
земельного и дорожного контроля управления
муниципального контроля
администрации города Нижневартовска
(фамилия, имя, отчество, должность)


(подпись)

19 11 2024
(дата)

Акт осмотра выявленного объекта № 22

г. Нижневартовск

"19" ноября 2024 года время: 12 ч.20 мин.

Настоящий акт составлен:

Специалистом-экспертом отдела муниципального земельного и дорожного контроля управления муниципального контроля администрации города С.В. Макушкиным
(указывается наименование органа, Ф.И.О., должность лица, составившего акт)

о том, что на земельном участке (территории):

На территории земельного участка в кадастровом квартале 86:11:0801001, граничащем с земельным участком с кадастровым номером 86:11:0801001:304, государственная собственность на который не разграничена (далее – земельный участок)
(указывается адрес объекта либо привязка к близлежащим объектам капитального строительства, земельным участкам, имеющим адресную привязку)

в ходе осмотра установлено:

В соответствии с постановлением администрации города Нижневартовска от 08.06.2023 №453 «Об утверждении Положения о порядке выявления, демонтажа, перемещения и хранения самовольно размещенных движимых (временных) объектов на территории города Нижневартовска» при осмотре земельного участка установлено, размещение движимых объектов (металлических гаражей). Осмотр производился в дневное время суток. Осуществлялась фотосъемка.

(перечень осматриваемых территорий и помещений (отсеков), а также вид, количество и иные идентификационные признаки объектов)

Приложение: выкопировка из программного обеспечения «Государственная информационная система обеспечения градостроительной деятельности Ханты -Мансийского автономного округа – Югры» на 1 л., фототаблица на 6 л.

Подпись лица, составившего акт:

Макушкин Станислав Викторович
- специалист-эксперт отдела муниципального
земельного и дорожного контроля управления
муниципального контроля
администрации города Нижневартовска

(фамилия, имя, отчество, должность)


(подпись)

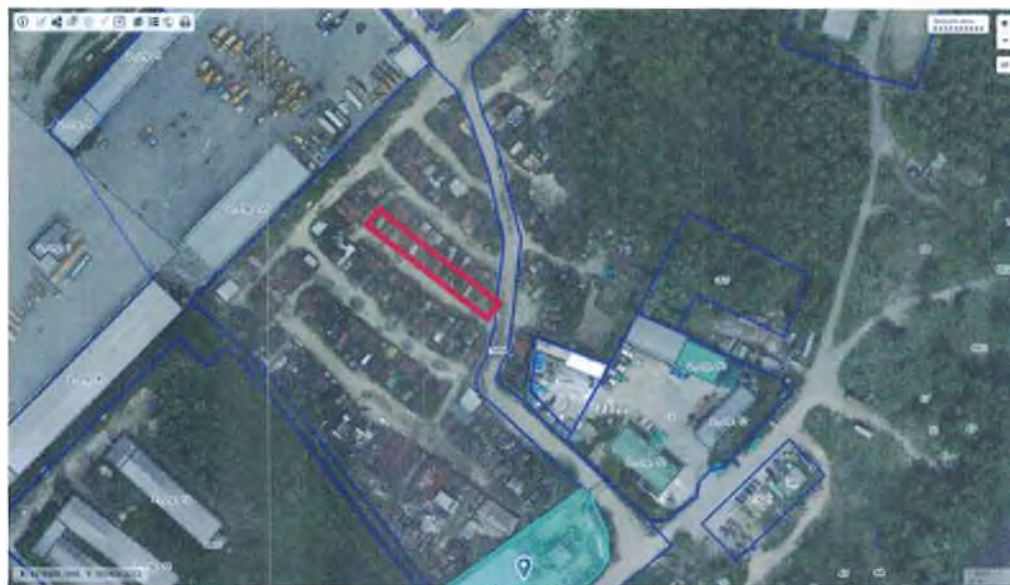
19.11.2024
(дата)

Подписи иных лиц, органов и организаций, присутствующих при осмотре объекта:

(подпись, наименование органа или организации, Ф.И.О.)

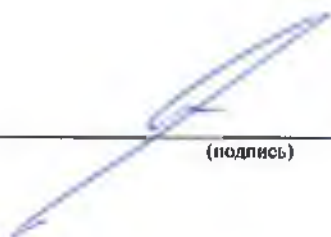
(подпись, наименование органа или организации, Ф.И.О.)

**Выкопировка из
программного обеспечения «Государственная информационная система обеспечения
градостроительной деятельности Ханты -Мансийского автономного округа – Югры»**



- Земельный участок с кадастровым номером 86:11:0801001:304
- Металлические гаражи

Макушкин Станислав Викторович
- специалист-эксперт отдела муниципального
земельного и дорожного контроля управления
муниципального контроля
администрации города Нижневартовска
(фамилия, имя, отчество, должность)


(подпись)

19.11.2024
(дата)

ФОТОТАБЛИЦА
от 19.11.2024 года
Земельный участок в кадастровом квартале 86:11:0801001













Макушкин Станислав Викторович
- специалист-эксперт отдела муниципального
земельного и дорожного контроля управления
муниципального контроля
администрации города Нижневартовска
(фамилия, имя, отчество, должность)

(подпись)

19/1/2024

(дата)