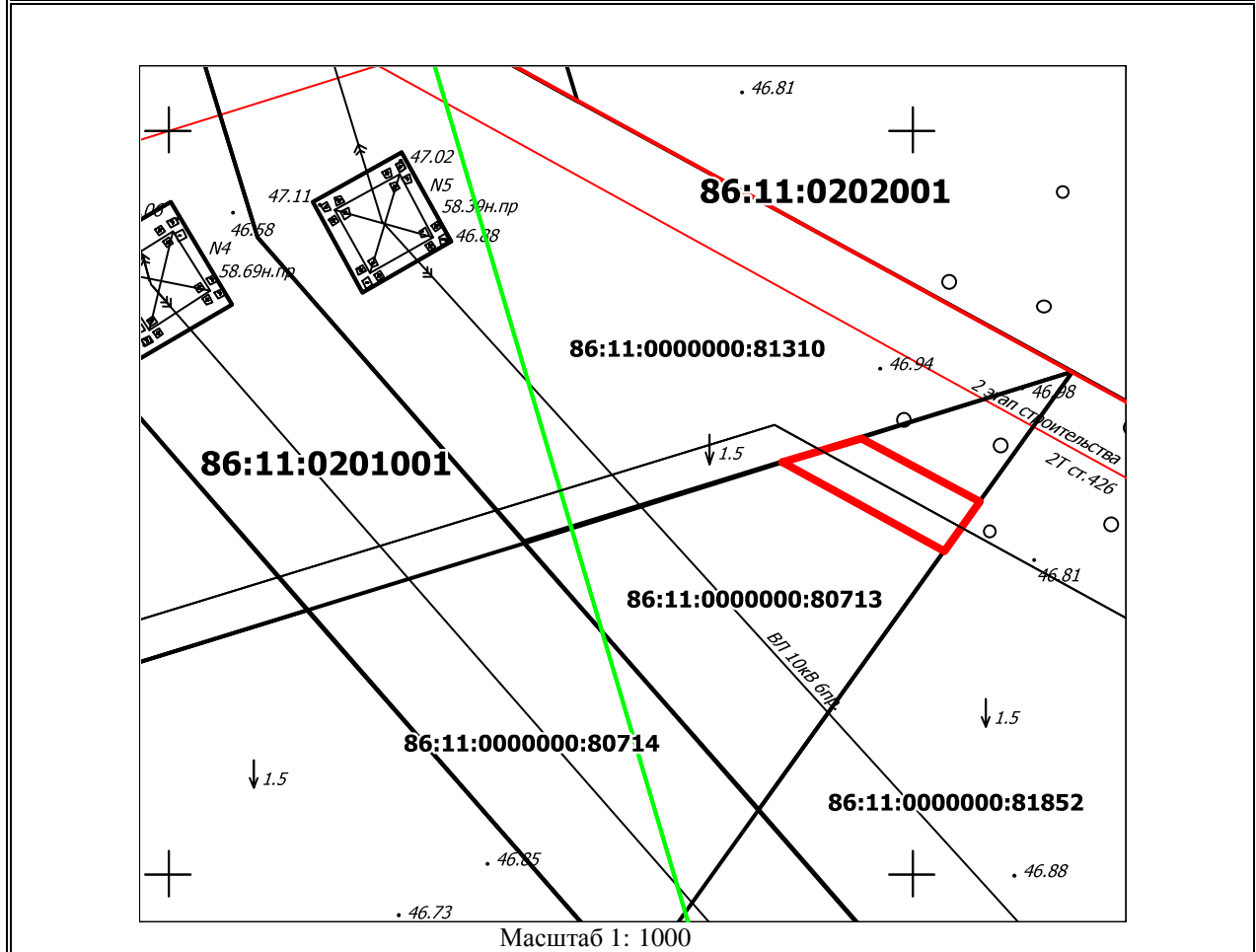






Схема границ сервитута на кадастровом плане территории

Площадь земельного участка	43 м ²	
Обозначение характерных точек границ	Координаты , м	
	X	Y
1	2	3
1	947877.66	4423441.30
2	947879.30	4423446.59
3	947874.94	4423454.50
4	947871.68	4423452.16
1	947877.66	4423441.30



Система координат: МСК86_Зона_4

Условные обозначения:		– границы части земельного участка
		– границы существующих земельных участков
		– границы кадастровых кварталов
		– красные линии
	86:11:0202001	– надпись номера кадастрового квартала
	86:11:0000000:80713	– надписи кадастровых номеров земельных участков