



**АДМИНИСТРАЦИЯ ГОРОДА НИЖНЕВАРТОВСКА**  
**ДЕПАРТАМЕНТ**  
**МУНИЦИПАЛЬНОЙ СОБСТВЕННОСТИ И ЗЕМЕЛЬНЫХ РЕСУРСОВ**

**П Р И К А З**

14.11.2023

№ 1459/30-Д-П

Об установлении публичного  
сервитута

Руководствуясь статьями 23, 39.37 - 39.50 Земельного кодекса Российской Федерации, Федеральным законом от 08.11.2007 №257-ФЗ «Об автомобильных дорогах и о дорожной деятельности в Российской Федерации и о внесении изменений в отдельные законодательные акты Российской Федерации», распоряжением администрации города от 14.04.2017 №527-р «Об утверждении Положения о департаменте муниципальной собственности и земельных ресурсов администрации города», на основании заявления заинтересованного лица

**П Р И К А З Ы В А Ю:**

1. Установить право ограниченного пользования (публичный сервитут) в интересах общества с ограниченной ответственностью «МАШЗАВОДСЕРВИС», внесенному в Единый государственный реестр юридических лиц с государственным регистрационным номером 1178617000539, в целях размещения линейных объектов и иных сооружений на часть земельного участка площадью 5 025 кв.м, входящей в состав земельного участка площадью 43 087 кв.м с кадастровым номером 86:11:0402001:1803, местоположение земельного участка: Ханты-Мансийский автономный округ - Югра, город Нижневартовск, в границах полосы отвода автомобильной дороги (кадастровый номер 86:11:0402001:1735), согласно приложению.

Общество с ограниченной ответственностью «МАШЗАВОДСЕРВИС» после прекращения действия сервитута обязано привести земельный участок в состояние, пригодное для его использования в соответствии с разрешенным использованием.

2. Обществу с ограниченной ответственностью «МАШЗАВОДСЕРВИС»:  
- заключить с муниципальным бюджетным учреждением «Управление по дорожному хозяйству и благоустройству города Нижневартовска» (В.Ю. Хвостанцев) соглашение об осуществлении публичного сервитута

в отношении части земельного участка, указанного в пункте 1 настоящего приказа, в границах полосы отвода автомобильной дороги;

- обеспечить внесение правообладателям земельного участка платы за публичный сервитут, определенной в соответствии с действующим законодательством;

- приступить к осуществлению деятельности, для обеспечения которой установлен публичный сервитут, со дня заключения соглашения о его осуществлении.

3. Публичный сервитут устанавливается сроком на 11 месяцев.

4. Отделу землепользования управления земельными ресурсами департамента муниципальной собственности и земельных ресурсов администрации города (С.В. Рябцева) в течение пяти рабочих дней со дня принятия решения об установлении публичного сервитута:

- выдать настоящий приказ обществу с ограниченной ответственностью «МАШЗАВОДСЕРВИС»;

- разместить настоящий приказ на официальном сайте органов местного самоуправления города Нижневартовска.

5. Контроль за выполнением приказа возложить на начальника отдела землепользования управления земельными ресурсами департамента муниципальной собственности и земельных ресурсов администрации города С.В. Рябцеву.

Директор департамента

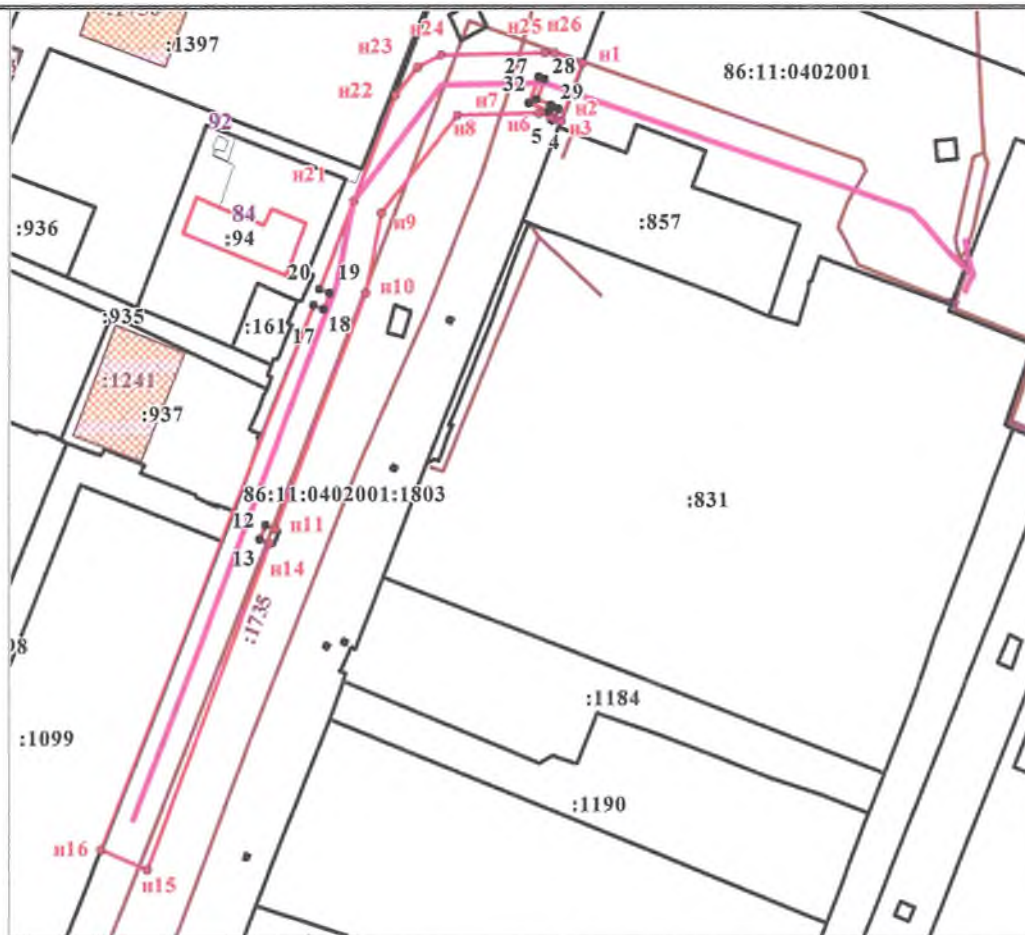


В.И. Ряска

СХЕМА









границ предполагаемых к использованию для размещения объектов земель  
на кадастровом плане территории

Условный номер земельного участка _____		
Площадь земельного участка <u>5025</u> м <sup>2</sup>		
Обозначение характерных точек границ	Координаты , м	
	X	Y
1	2	3
н1	951204.45	4422765.27
н2	951185.77	4422758.03
н3	951186.44	4422756.09
4	951189.56	4422757.33
5	951190.25	4422755.60
н6	951187.07	4422754.31
н7	951188.28	4422750.86
н8	951187.71	4422723.43
н9	951154.78	4422698.20
н10	951128.70	4422693.13
н11	951050.03	4422662.99
12	951051.31	4422659.72
13	951046.78	4422657.95
н14	951045.49	4422661.25
н15	950937.43	4422619.83
н16	950944.13	4422605.02
17	951124.34	4422675.83
18	951122.88	4422679.20
19	951128.40	4422681.27
20	951129.67	4422677.93
н21	951158.75	4422689.24
н22	951194.04	4422703.00
н23	951203.69	4422710.48
н24	951207.61	4422718.21
н25	951208.31	4422752.44
н26	951207.76	4422755.71
н1	951204.45	4422765.27
27	951200.37	4422750.56
28	951199.72	4422752.46
29	951192.78	4422750.07
30	951191.10	4422754.60
31	951189.08	4422753.72
32	951191.68	4422747.26
27	951200.37	4422750.56



Масштаб 1: 2 500

Условные обозначения:

	граница испрашиваемого земельного участка		граница земельного участка, включённая в ГКН и не изменяемая при проведении кадастровых работ
	ЛЭП		надпись номеров вновь образованных характерных точек (межевые знаки)
	надпись кадастрового квартала		система координат
	надпись кадастрового номера исходного земельного участка		надпись кадастрового номера земельного участка включённого в ГКН